

# KABUPATEN KATINGAN DALAM ANGKA

*KATINGAN REGENCY IN FIGURES*

# 2022



**BADAN PUSAT STATISTIK  
KABUPATEN KATINGAN**  
*BPS-Statistics of Katingan Regency*



# KABUPATEN KATINGAN DALAM ANGKA

*KATINGAN REGENCY IN FIGURES*

## 2022



**KABUPATEN KATINGAN DALAM ANGKA**  
***Katingan Regency in Figures***  
**2022**

ISSN: 0215-2371

No. Publikasi/*Publication Number*: 62090.2201

Katalog /*Catalog*: 1102001.6209

Ukuran Buku/*Book Size*: 14,8 cm x 21 cm

Jumlah Halaman/*Number of Pages* : xlviii + 326 hal/*pages*

Naskah/*Manuscript*:

BPS Kabupaten Katingan

*BPS-Statistics of Katingan Regency*

Penyunting/*Editor*:

BPS Kabupaten Katingan

*BPS-Statistics of Katingan Regency*

Desain Kover/*Cover Design*:

Fungsi Integrasi Pengolahan dan Diseminasi Statistik

*Function of Integration Processing and Statistics Dissemination*

Ilustrasi Kover/*Cover Illustration*:

Patung Pahlawan Nasional Tjilik Riwut/*Statue of National Hero Tjilik Riwut*

Diterbitkan oleh/*Published by*:

©BPS Kabupaten Katingan/*BPS-Statistics of Katingan Regency*

Dicetak oleh/*Printed by*:

CV. Azka Putra Pratama (Cetakan I/ 1<sup>st</sup> Printed : Oktober/October 2022)

CV. Bina Raya (Cetakan II/ 2<sup>nd</sup> Printed : November/November 2022) - Dinas Komunikasi,  
Informatika, Statistik, dan Persandian Kabupaten Katingan

Dilarang mengumumkan, mendistribusikan, mengomunikasikan, dan/atau menggandakan sebagian atau seluruh isi buku ini untuk tujuan komersil tanpa izin tertulis dari Badan Pusat Statistik.

*Prohibited to announce, distribute, communicate, and/or copy part or all of this book for commercial purpose without permission from BPS-Statistics Indonesia.*



## **TIM PENYUSUN/TEAM MEMBERS**

### **Pengarah/Director**

Mulya Setiawan S.ST.

### **Penanggung Jawab/Persons in Charge**

Mulya Setiawan S.ST.

### **Penyunting/Editors**

Vina Natalia S.ST.

### **Pengolah Data dan Penulis Naskah/Data Processing and Authors**

Gian Mauladi S.Tr.Stat.

Yosherina Dhea Gita Assalama S.Tr.Stat

### **Penata Letak/Layout Designers**

Gian Mauladi S.Tr.Stat

Yosherina Dhea Gita Assalama S.Tr.Stat

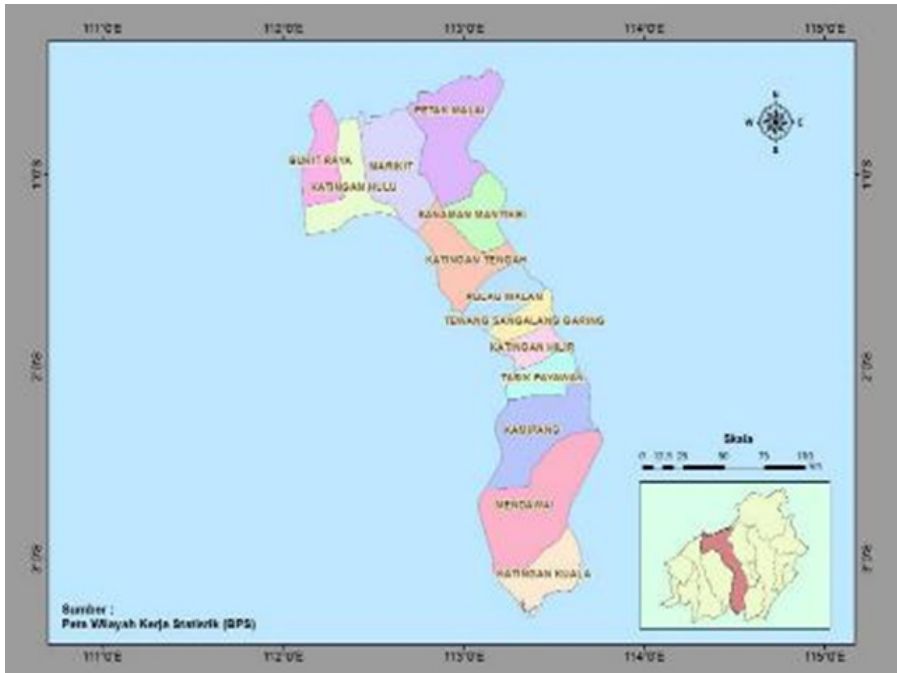


## KONTRIBUTOR DATA/DATA CONTRIBUTOR

1. Dinas Lingkungan Hidup Kabupaten Katingan/*Regional Environmental Management Office of Katingan Regency*
2. Badan Pengelola Keuangan dan Aset Daerah Kabupaten Katingan/*Regional Financial and Asset Management Agency of Katingan Regency*
3. Dinas Kependudukan dan Pencatatan Sipil Kabupaten Katingan/*Departement of Civil Notes and Populations in Katingan Regency*
4. Dinas Transmigrasi dan Tenaga Kerja Kabupaten Katingan/*Transmigration and Manpower Office of Katingan Regency*
5. Kementerian Agama Kabupaten Katingan/*Ministry of Religious Affairs of Katingan Regency*
6. Kementerian Pendidikan dan Kebudayaan Kabupaten Katingan/*Ministry of Educations and Culture of Katingan Regency*
7. UNDA University Cabang Kasongan/*UNDA University Kasongan Branch*
8. Dinas Kesehatan Kabupaten Katingan/*Health Office of Katingan Regency*
9. RSUD Mas Amsyar/*Mas Amsyar Hospital*
10. Badan Pemberdayaan Perempuan, Perlindungan Anak, Pengendalian Penduduk dan KB Kabupaten Katingan/*Woman, Child Empowerment and KB Agency of Katingan Regency*
11. Badan Penanggulangan Bencana Daerah /*Regional Disaster Management Agency*
12. Pengadilan Negeri Kabupaten Katingan /*Katingan Regency Court*
13. Dinas Sosial Kabupaten Katingan/*Social Affairs Office of Katingan Regency*
14. Kepolisian Resor Katingan/*Regent Headquarter Police of Katingan Regency*
15. Dinas Pertanian, Pangan, dan Perikanan Kabupaten Katingan/*Agriculture, Food and Fisheries Office of Katingan Regency*
16. PT PLN Ranting Kasongan/*State Electricity Company, Small Branch Kasongan*
17. PDAM Kasongan/*Water Supply Establishment of Kasongan*
18. Dinas Koperasi, Usaha Kecil Menengah, Perdagangan, dan Perindustrian Kabupaten Katingan/*Cooperatives, Small and Medium Enterprises, Trade and Industry Office of Katingan Regency*
19. Dinas Pemuda, Olah Raga, Kebudayaan dan Pariwisata Kabupaten Katingan/*Youth, Sports, Culture and Tourism Office of Katingan Regency*

20. Dinas Pekerjaan Umum Provinsi Kalimantan Tengah/*Departement of Public Work of Kalimantan Tengah Province*
21. Dinas Pekerjaan Umum Kabupaten Katingan/*Departement of Public Work of Katingan Regency*
22. Kantor Bersama Samsat Kasongan
23. PT Pos Indonesia (Persero) di Katingan/*PT Pos Indonesia (Persero) in Katingan Regency*
24. Dinas Komunikasi, Informasi, Persandian dan Statistik Kabuapten Katingan/*Office of Communication, Information, Coding and Statistics, Katingan Regency*
25. Dinas Penanaman Modal dan Pelayanan Terpadu Satu Pintu Kabupaten Katingan/*Integrated Services and Licensing Office of Katingan Regency*
26. Badan Kepegawaian, Pendidikan, dan Pelatihan Kabupaten Katingan/*Civil Servant, Education, and Training Agency of Katingan regency*
27. Sekretariat DPRD Kabupaten Katingan/*Regional House of Representatives Secretariat of Katingan Regency*

**PETA WILAYAH KABUPATEN KATINGAN**  
**MAP OF KATINGAN REGENCY**







**KEPALA BPS KABUPATEN KATINGAN**  
**CHIEF STATISTICIAN OF KATINGAN REGENCY**



**MULYA SETIAWAN, S.ST.**





## KATA PENGANTAR

**Kabupaten Katingan Dalam Angka 2022** merupakan publikasi tahunan yang diterbitkan oleh Badan Pusat Statistik (BPS) Kabupaten Katingan. Publikasi ini memuat gambaran umum tentang Kabupaten Katingan dalam angka-angka. Data yang dihimpun adalah statistik dasar yang bersumber dari BPS, statistik sektoral yang bersumber dari instansi pemerintah, dan statistik khusus yang bersumber dari instansi lainnya. Publikasi ini merupakan upaya dalam mengembangkan perstatistikan daerah agar tersedia data yang terpadu bagi berbagai keperluan di daerah ini.

Seiring dengan perkembangan kebutuhan konsumen data, publikasi Kabupaten Katingan Dalam Angka mengalami penyempurnaan dengan melakukan penambahan dan penyederhanaan tabel-tabel. Dari sisi kemudahan akses data, publikasi dan data-data dalam publikasi ini dapat diperoleh dengan mengunjungi website BPS Kabupaten Katingan (<http://katingankab.bps.go.id>) tanpa membayar.

Publikasi ini dapat terwujud berkat kerja sama dan partisipasi dari berbagai pihak. Kepada semua pihak yang telah memberikan kontribusi, kami sampaikan penghargaan dan terima kasih. Semoga penyajian data statistik ini dapat bermanfaat bagi semua pihak, terutama dalam rangka menyusun dan melaksanakan pembangunan. Kami mengharapkan tanggapan dan saran untuk perbaikan edisi yang akan datang.

Kasongan , Februari 2022  
Kepala BPS  
Kabupaten Katingan

**Mulya Setiawan, S.ST**



## PREFACE

***Katingan Regency in Figures 2022*** is an annual publication published by BPS-Statistics of Katingan Regency. The publication provides general pictures of Katingan Regency in figures. The collection data consist of basic statistic sourced from BPS-Statistics Indonesia, sectoral statistic sourced from government institutions, and particular statistics sourced from private organizations. This is an effort to improve regional statistics to provide integrated data for various purposes in this area.

In line with the increasing of data consumer needs, the Katingan Regency in Figures have been continuously improved by adding and simplifying the tables. The publication and series of the tables published by BPS-Statistics of Katingan Regency can be viewed or downloaded from the website ([katingankab.bps.go.id](http://katingankab.bps.go.id)) for free as our commitment to provide an immediate and easier access to the data.

We are grateful to all government institutions and private organizations for providing the data and information contained in this edition. As always, comments relating to the content are most welcome.

Kasongan, February 2022  
Chief Statistician of  
Katingan Regency

**Mulya Setiawan, S.ST**



## DAFTAR ISI / CONTENTS

	Halaman Page
Kata Pengantar/ <i>Preface</i> .....	xi
Daftar Isi/ <i>Contents</i> .....	xiii
Daftar Tabel/ <i>List of Tables</i> .....	xv
Daftar Singkatan/ <i>List of Abbreviations</i> .....	xlvi
Statistik Kunci/ <i>Key Statistics</i> .....	xlvii
1. Geografi dan Iklim/ <i>Geography and Climate</i> .....	1
2. Pemerintahan/ <i>Government</i> .....	15
3. Penduduk dan Ketenagakerjaan/ <i>Population and Employment</i> .....	41
4. Sosial dan Kesejahteraan Rakyat/ <i>Social and Welfare</i> .....	67
5. Pertanian, Kehutanan, Peternakan, dan Perikanan/ <i>Agriculture, Forestry, Livestock, and Fishery</i> .....	183
6. Industri, Pertambangan, dan Energi/ <i>Industry, Mining, and Energy</i> .....	195
7. Pariwisata/ <i>Tourism</i> .....	215
8. Transportasi dan Komunikasi/ <i>Transportation and Communication</i> .....	233
9. Perbankan, Koperasi, dan Harga-harga/ <i>Banking, Cooperative, dan Prices</i> .....	251
10. Pengeluaran Penduduk/ <i>Population Expenditure</i> .....	273
12. Sistem Neraca Regional/ <i>System of Regional Accounts</i> .....	287
13. Perbandingan Antar Kabupaten/Kota/ <i>Regency/Municipal Comparison</i> .....	309



## DAFTAR TABEL/LIST OF TABLES

Halaman  
Page

### **GEOGRAFI DAN IKLIM**

### **GEOGRAPHY AND CLIMATE**

#### **1.1 KEADAAN GEOGRAFI**

#### **GEOGRAPHY CONDITION**

1.1.1	Luas Daerah dan Jumlah Pulau Menurut Kecamatan di Kabupaten Katingan, 2021 <i>Total Area and Number of Islands by Subdistrict in Katingan Regency 2021 .....</i>	9
1.1.2	Tinggi Wilayah dan Jarak ke Ibukota Kabupaten/Kota Menurut Kecamatan di Kabupaten Katingan, 2021 <i>Altitude and Distance to the Capital of Regency/Municipality by Subdistrict in Katingan Regency 2021 .....</i>	11
1.1.3	Nama-nama Sungai dan Anak Sungai/ Cabangnya di Kabupaten Katingan, 2014 <i>Names of River and Their Tributary in Katingan Regency, 2014.....</i>	12

#### **1.2 KEADAAN IKLIM**

#### **CLIMATE CONDITION**

1.2.1	Pengamatan Unsur Iklim Menurut Bulan di Stasiun Pengamatan Dinas Lingkungan Hidup Menurut Bulan di Kabupaten Katingan, 2021 <i>Observation of Climate Elements at Regional Environmental Management Office By Months in Katingan Regency, 2021 .....</i>	13
-------	--	----

### **PEMERINTAHAN**

### **GOVERNMENT**

#### **2.1 WILAYAH ADMINISTRATIF**

#### **ADMINISTRATIVE AREA**

2.1.1	Jumlah Desa <sup>1</sup> /Kelurahan Menurut Kecamatan di Kabupaten Katingan, 2017–2021 <i>Number of Villages<sup>1</sup>/Kelurahan by Subdistrict in Katingan Regency 2017–2021 .....</i>	22
-------	--	----

## 2.2 DEWAN PERWAKILAN RAKYAT DAERAH REGIONAL HOUSE OF REPRESENTATIVE

2.2.1	Jumlah Anggota Dewan Perwakilan Rakyat Daerah Menurut Partai Politik dan Jenis Kelamin di Kabupaten Katingan, 2021 <i>Number of Regional House of Representatives's Members by Political Parties and Sex in Katingan Regency 2021 .....</i>	23
2.2.2	Jumlah Anggota Dewan Perwakilan Rakyat Daerah Menurut Pendidikan Tertinggi yang Ditamatkan dan Jenis Kelamin di Kabupaten Katingan, 2021 <i>Number of Regional House of Representatives's Members by Educational Level and Sex in Katingan Regency 2021 .....</i>	24
2.2.3	Jumlah Keputusan DPRD Menurut Jenis Keputusan di Kabupaten Katingan, 2017-2021 <i>Number of Decisions Created by Type in Katingan Regency, 2017-2021 .....</i>	25
<b>2.3 SUMBER DAYA MANUSIA HUMAN RESOURCES</b>		
2.3.1	Jumlah Pegawai Negeri Sipil Menurut Jabatan dan Jenis Kelamin di Kabupaten Katingan, Desember 2020 dan Desember 2021 <i>Number of Civil Servants by Occupation and Sex in Katingan Regency December 2020 and December 2021 .....</i>	26
2.3.2	Jumlah Pegawai Negeri Sipil Menurut Tingkat Pendidikan dan Jenis Kelamin di Kabupaten Katingan, Desember 2020 dan Desember 2021 <i>Number of Civil Servants by Educational Level and Sex in Katingan Regency Desember 2020 and Desember 2021 .....</i>	28
2.3.3	Jumlah Pegawai Negeri Sipil Menurut Tingkat Kepangkatan dan Jenis Kelamin di Kabupaten Katingan, Desember 2020 dan Desember 2021 <i>Number of Civil Servants by Hierarchy and Sex in Katingan Regency Desember 2020 and Desember 2021 .....</i>	30
2.3.4	Jumlah Pegawai Negeri Sipil Menurut Dinas/Instansi Pemerintahan dan Jenis Kelamin di Kabupaten Katingan, 2021 <i>Number of Civil Servants by Institutions/Boards and Sex in Katingan Regency, 2021 .....</i>	32

2.3.5	Jumlah Pegawai Negeri Sipil Menurut Dinas/Instansi Pemerintah dan Golongan di Kabupaten Katingan, 2021 <i>Number of Civil Servants by Institution/Boards and Group in Katingan Regency, 2021</i> .....	34
<b>2.4</b>	<b>KEUANGAN PEMERINTAH</b> <b>GOVERNMENT FINANCE</b>	
2.4.1	Realisasi Pendapatan Pemerintah Kabupaten Katingan Menurut Jenis Pendapatan (ribu rupiah), 2018–2021 <i>Actual Katingan Regency Government Revenues by Kind of Revenues (thousand rupiahs), 2018–2021</i> .....	36
2.4.2	Realisasi Belanja Pemerintah Kabupaten Katingan Menurut Jenis Belanja (ribu rupiah), 2018–2021 <i>Actual Katingan Regency Government Expenditures by Kind of Expenditures (thousand rupiahs), 2018–2021</i> .....	38
	<b>PENDUDUK DAN KETENAGAKERJAAN</b> <b>POPULATION AND EMPLOYMENT</b>	
<b>3.1</b>	<b>PENDUDUK</b> <b>POPULATION</b>	
3.1.1	Penduduk, Laju Pertumbuhan Penduduk, Distribusi Persentase Penduduk, Kepadatan Penduduk, Rasio Jenis Kelamin Penduduk Menurut Kecamatan di Kabupaten Katingan, 2021 <i>Population, Population Growth Rate, Percentage Distribution of Population, Population Density, and Population Sex Ratio by Subdistrict in Katingan Regency 2021</i> .....	47
3.1.2	Jumlah Penduduk Menurut Kelompok Umur dan Jenis Kelamin di Kabupaten Katingan, 2021 <i>Population by Age Groups and Sex in Katingan Regency 2021</i> .....	50
3.1.3	Jumlah Kartu Tanda Penduduk, Kartu Keluarga, dan Migrasi Menurut Kecamatan di Kabupaten Katingan, 2021 <i>Number of Identity Card, Family Card, and Migration in Katingan Regency 2021</i> .....	51



3.1.4	Jumlah Akta Kelahiran yang Dikeluarkan Menurut Kecamatan dan Jenis Kelamin di Kabupaten Katingan, 2021 <i>Number of Birth Certificates Issued by Subdistrict and Sex in Katingan Regency 2021 .....</i>	52
<b>3.2</b>	<b>KETENAGAKERJAAN</b> <b>EMPLOYMENT</b>	
3.2.1	Jumlah Penduduk Berumur 15 Tahun Keatas Menurut Jenis Kegiatan Selama Seminggu yang Lalu dan Jenis Kelamin di Kabupaten Katingan, 2021 <i>Population Aged 15 Years and Over by Type of Activity During The Previous Week and Sex in Katingan Regency 2021 .....</i>	53
3.2.2	Penduduk Berumur 15 Tahun ke Atas Menurut Pendidikan Tertinggi yang Ditamatkan dan Jenis Kegiatan Selama Seminggu yang Lalu di Kabupaten Katingan, 2021 <i>Population 15 Years of Age and Over by Educational Attainment and Type of Activity During the Previous Week in Katingan Regency 2021 .....</i>	54
3.2.3	Penduduk Berumur 15 Tahun Ke Atas yang Bekerja Selama Seminggu yang Lalu Menurut Status Pekerjaan Utama dan Jenis Kelamin di Kabupaten Katingan, 2021 <i>Population 15 Years of Age and Over who Worked During The Previous Week by Main Employment Status and Sex in Katingan Regency 2021 .....</i>	56
3.2.4	Penduduk Berumur 15 Tahun Keatas Menurut Jenis Kegiatan Selama Seminggu yang Lalu di Kabupaten Katingan, 2017-2021 <i>Population 15 Years At Age and Over by Activity During The Previous Week in Katingan Regency 2017-2021.....</i>	57
3.2.5	Penduduk Berumur 15 Tahun Ke Atas yang Bekerja Selama Seminggu yang Lalu Menurut Kelompok Umur dan Jenis Kelamin di Kabupaten Katingan, 2021 <i>Population 15 Years of Age and Over who Worked During The Previous Week by Age Group and Sex in Katingan Regency 2021.....</i>	58
3.2.6	Penduduk Berumur 15 Tahun Ke Atas yang Bekerja Selama Seminggu yang Lalu Menurut Lapangan Pekerjaan Utama dan Jenis Kelamin di Kabupaten Katingan, 2021 <i>Population 15 Years of Age and Over who Worked During The Previous Week by Main Industry and Sex in Katingan Regency 2021 ..</i>	59

3.2.7	Penduduk Berumur 15 Tahun Ke Atas yang Bekerja Selama Seminggu yang Lalu Menurut Jam Kerja Seluruhnya dan Jenis Kelamin di Kabupaten Katingan, 2021 <i>Population 15 Years of Age and Over who Worked During The Previous Week by Whole of Work Hours and Sex in Katingan Regency 2021 .....</i>	60
3.2.8	Penduduk Berumur 15 Tahun Ke Atas yang Bekerja Selama Seminggu yang Lalu Menurut Jam Kerja Pada Pekerjaan Utama dan Jenis Kelamin di Kabupaten Katingan, 2021 <i>Population 15 Years of Age and Over who Worked During The Previous Week by Number of Working Hours on Main Industry and Sex in Katingan Regency 2021 .....</i>	61
3.2.9	Upah Minimum Kabupaten (UMK) dan Upah Minimum Sektoral Kabupaten (UMSK) di Kabupaten Katingan (Rupiah), 2017-2021 <i>Regency Minimum Payment and Regency Sectoral Minimum Payment in Katingan Regency 2017-2021 .....</i>	62
3.2.10	Pencari Kerja Terdaftar, Lowongan Kerja Terdaftar, dan Penempatan/Pemenuhan Tenaga Kerja Menurut Jenis Kelamin dan Kecamatan di Kabupaten Katingan, 2021 <i>Number of Registered Job Applicant, Registered Job Vacancies, and Placement of Workers by Sex and Subdistrict in Katingan Regency 2021 .....</i>	63
3.2.11	Jumlah Pencari Kerja yang Terdaftar Menurut Tingkat Pendidikan yang Ditamatkan dan Jenis Kelamin di Kabupaten Katingan, 2021 <i>Number of Job Seekers Registered by Educational Attainment and Sex in Katingan Regency 2021 .....</i>	66

## **SOSIAL DAN KESEJAHTERAAN RAKYAT**

### **SOCIAL AND WELFARE**

#### **4.1 PENDIDIKAN EDUCATION**

- 4.1.1 Jumlah Sekolah, Guru, dan Murid Taman Kanak-Kanak (TK) di Bawah Kementerian Pendidikan dan Kebudayaan Menurut Kecamatan di Kabupaten Katingan, 2020/2021 dan 2021/2022

	<i>Number of Schools, Teachers, and Pupils in Kindergarten Under The Ministry of Education and Culture by Subdistrict in Katingan Regency 2020/2021 and 2021/2022 .....</i>	76
4.1.2	Jumlah Sekolah, Guru, dan Murid Raudatul Athfal (RA) di Bawah Kementerian Agama Menurut Kecamatan di Kabupaten Katingan, 2019/2020 dan 2020/2021 <i>Number of Schools, Teachers, and Pupils in Raudatul Athfal (RA) Under The Ministry of Religious Affairs by Subdistrict in Katingan Regency 2019/2020 and 2020/2021 .....</i>	79
4.1.3	Jumlah Sekolah, Guru, dan Murid Sekolah Dasar (SD) di Bawah Kementerian Pendidikan dan Kebudayaan Menurut Kecamatan di Kabupaten Katingan, 2020/2021 dan 2021/2022 <i>Number of Schools, Teachers, and Pupils in Primary Schools Under The Ministry of Education and Culture by Subdistrict in Katingan Regency 2020/2021 and 2021/2022 .....</i>	80
4.1.4	Jumlah Sekolah, Guru, dan Murid Madrasah Ibtidaiyah (MI) di Bawah Kementerian Agama Menurut Kecamatan di Kabupaten Katingan, 2019/2020 dan 2020/2021 <i>Number of Schools, Teachers, and Pupils in Madrasah Ibtidaiyah (MI) Under The Ministry of Religious Affairs by Subdistrict in Katingan Regency 2019/2020 and 2020/2021 .....</i>	83
4.1.5	Jumlah Sekolah, Guru, dan Murid Sekolah Menengah Pertama (SMP) di Bawah Kementerian Pendidikan dan Kebudayaan Menurut Kecamatan di Kabupaten Katingan, 2020/2021 dan 2021/2022 <i>Number of Schools, Teachers, and Pupils in Lower Secondary Schools Under The Ministry of Education and Culture by Subdistrict in Katingan Regency 2020/2021 and 2021/2022.....</i>	86
4.1.6	Jumlah Sekolah, Guru, dan Murid Madrasah Tsanawiyah (MTs) di Bawah Kementerian Agama Menurut Kecamatan di Kabupaten Katingan, 2019/2020 dan 2020/2021 <i>Number of Schools, Teachers, and Pupils in Madrasah Tsanawiyah (MTs) Under The Ministry of Religious Affairs by Subdistrict in XXX Regency/Municipality , 2019/2020 and 2020/2021 .....</i>	89

4.1.7	Jumlah Sekolah, Guru, dan Murid Sekolah Menengah Atas (SMA) di Bawah Kementerian Pendidikan dan Kebudayaan Menurut Kecamatan di Kabupaten Katingan, 2020/2021 dan 2021/2022 <i>Number of Schools, Teachers, and Pupils in Upper Secondary Schools Under The Ministry of Education and Culture by Subdistrict in Katingan Regency 2020/2021 and 2021/2022.....</i>	92
4.1.8	Jumlah Sekolah, Guru, dan Murid Sekolah Menengah Kejuruan (SMK) di Bawah Kementerian Pendidikan dan Kebudayaan Menurut Kecamatan di Kabupaten Katingan, 2020/2021 dan 2021/2022 <i>Number of Schools, Teachers, and Pupils in Vocational High Schools Under The Ministry of Education and Culture by Subdistrict in Katingan Regency 2020/2021 and 2021/2022.....</i>	95
4.1.9	Jumlah Sekolah, Guru, dan Murid Madrasah Aliyah (MA) di Bawah Kementerian Agama Menurut Kecamatan di Kabupaten Katingan, 2019/2020 dan 2020/2021 <i>Number of Schools, Teachers, and Pupils in Madrasah Aliyah (MA) Under the Ministry of Religious Affairs by Subdistrict in Katingan Regency 2019/2020 and 2020/2021 .....</i>	98
4.1.10	Jumlah Desa <sup>1</sup> /Kelurahan yang Memiliki Fasilitas Sekolah Menurut Kecamatan dan Tingkat Pendidikan di Kabupaten Katingan, 2019–2021 <i>Number of Villages<sup>1</sup>/Kelurahan Having Educational Facilities by Subdistrict and Educational Level in Katingan Regency 2019–2021 ....</i>	101
4.1.11	Angka Partisipasi Murni (APM) dan Angka Partisipasi Kasar (APK) Menurut Jenjang Pendidikan di Kabupaten Katingan, 2020 dan 2021 <i>Net Enrollment Rate and Gross Enrollment Ratio by Educational Level in Katingan Regency 2020 and 2021.....</i>	106
4.1.12	Persentase Penduduk Berumur 15 Tahun ke Atas yang Melek Huruf Menurut Kelompok Umur di Kabupaten Katingan, 2020 dan 2021 <i>Percentage of Literate People Aged 15 Years and Over by Age Group in Katingan Regency 2020 and 2021.....</i>	107
4.1.13	Angka Melek Huruf Menurut Jenis Kelamin di Kabupaten Katingan, 2016 - 2021	

	Halaman Page
<i>Literacy Rates by Sex in Katingan Regency 2015 - 2021 .....</i>	108
4.1.14 Angka Partisipasi Sekolah Penduduk Menurut KELOmpok Umur Sekolah dan Jenis Kelamin di Kabupaten Katingan, 2021 <i>School Participation Rate of Citizen by group of School Age and Sex in Katingan Regency, 2021 .....</i>	109
4.1.15 Jumlah Dosen Menurut Jurusan dan Jenis Kelamin UNDA University Kasongan, 2021/2022 <i>Number of Lecturers by Departments and Sex at UNDA University Kasongan, 2021/2022 .....</i>	110
4.1.16 Jumlah Mahasiswa Menurut Program Studi dan Jenis Kelamin UNDA University Kasongan, 2020/2021 dan 2021/2022 <i>Number of Students by Program Study and Sex at UNDA University Kasongan, 2020/2021 and 2021/2022.....</i>	112
<b>4.2 KESEHATAN</b> <b>HEALTH</b>	
4.2.1 Jumlah Desa <sup>1</sup> /Kelurahan Yang Memiliki Sarana Kesehatan Menurut Kecamatan di Kabupaten Katingan, 2019–2021 <i>Number of Villages<sup>1</sup>/Kelurahan Having Health Facilities by Subdistrict in Katingan Regency 2019–2021 .....</i>	113
4.2.2 Jumlah Tenaga Kesehatan Menurut Kecamatan di Kabupaten Katingan, 2021 <i>Number of Health Human Resources by Subdistrict in Katingan Regency 2021 .....</i>	119
4.2.3 Jumlah Rumah Sakit Umum, Rumah Sakit Khusus, Puskesmas, Klinik Pratama, dan Posyandu Menurut Kecamatan di Kabupaten Katingan, 2020 dan 2021 <i>Number of General Hospital, Specialized Hospital, Public Health Center, Primary Clinic, and Integrated Health Post by Subdistrict in Katingan Regency, 2020 and 2021 .....</i>	121
4.2.4 Persentase Penduduk yang Mempunyai Keluhan Kesehatan Selama Sebulan Terakhir Menurut Kecamatan di Kabupaten Katingan, 2015-2021 <i>Percentage of People Who Had Health Complaint During a Month Prior to The Survey by Subdistrict, 2015-2021 .....</i>	124

4.2.5	Jumlah Dokter Spesialis, Dokter Umum, dan Dokter Gigi pada Sarana Pelayanan Kesehatan di Kabupaten Katingan, 2021 <i>Number of Medical Specialist, General Practitioners and Dentist at Health Care Facilities in Katingan Regency, 2021 .....</i>	125
4.2.6	Jumlah Kasus Penyakit Menurut Kecamatan di Kabupaten Katingan, 2021 <i>Number of Disease Cases by Subdistrict in Katingan Regency, 2021 ....</i>	126
4.2.7	Jumlah Kasus 10 Penyakit Terbanyak di Kabupaten Katingan, 2020 <i>Number of 10 The Most Disease Cases in Katingan Regency, 2020 .....</i>	128
4.2.8	Penyakit Terbanyak di Instalasi Rawat Jalan RSUD Mas Amsyar Kasongan, 2021 <i>Most Disease in Outpatient Installation RSUD Mas Amsyar Kasongan, 2021 .....</i>	129
4.2.9	Penyakit Terbanyak di Instalasi Rawat Inap RSUD Mas Amsyar Kasongan, 2021 <i>Most Disease in Inpatient Installation RSUD Mas Amsyar Kasongan, 2021 .....</i>	130
4.2.10	Jumlah Pasien yang Mengalami Operasi di RSUD Mas Amsyar Kasongan, 2021 <i>Number of Surgeries at RSUD Mas Amsyar Kasongan, 2021 .....</i>	131
4.2.11	Jumlah Kunjungan Pasien ke RSUD Mas Amsyar Kasongan, 2021 <i>Number of Patient Visits RSUD Mas Amsyar Kasongan, 2021 .....</i>	132
4.2.12	Indikator Kinerja RSUD Mas Amsyar Kasongan, 2021 <i>Performance Indicator of RSUD Mas Amsyar Kasongan, 2021 .....</i>	133
4.2.13	Jumlah Kelahiran Menurut Penolong Kelahiran di Kabupaten Katingan, 2012 - 2021 <i>Number of Birth by Helper Birth in Katingan Regency, 2012 - 2021 .....</i>	135
4.2.14	Jumlah Bayi Lahir, Berat Badan Lahir Rendah (BBLR), BBLR Dirujuk dan Bergizi Buruk di Kabupaten Katingan, 2012 - 2021 <i>Number of Baby Born, Baby with Low Birth Weight (LBW), Who Referred to and Malnutrition in Katingan Regency, 2012 - 2021 .....</i>	136
4.2.15	Jumlah Balita yang Pernah Mendapat Imunisasi Menurut Jenis Imunisasi di Kabupaten Katingan, 2021 <i>Number of toddler Who Have Gotten Immunization by Kind of Immunization in Katingan Regency, 2021 .....</i>	137

4.2.16	Jumlah Ibu Hamil Melakukan Kunjungan K1,K4,KEK, dan Mendapat Tablet Zat Besi (Fe) di Kabupaten Katingan, 2012 - 2021 <i>Number Of Pregnant Women Who Doing Visit K1,K4,KEK, and Get Iron Tablet in Katingan Regency, 2012 - 2021 .....</i>	140
4.2.17	Jumlah Pasangan Usia Subur dan Peserta KB Aktif Menurut Kecamatan di Kabupaten Katingan, 2021 <i>Number of Reproductive Age Couples and Active Family Planning Participant by Subdistrictin Katingan Regency, 2021 .....</i>	141
4.2.18	Target dan Realisasi Mix Kontrasepsi Peserta KB Aktif (CU) di Kabupaten Katingan, 2021 <i>Target and Realizition of Mix contraceptive of Active Family Planning Acceptors in Katingan Regency, 2021 .....</i>	143
4.2.19	Jumlah Penyuluhan Kesehatan Reproduksi (Kespro), Penyuluhan HIV, dan KB Bagi Remaja Menurut Kecamatan di Kabupaten Katingan, 2021 <i>Number of Reproductive Health Counseling, HIV Counseling, and Family Planning for Youth by Subdistrict in Katingan Regency, 2021 ..</i>	144
<b>4.3</b>	<b>AGAMA DAN SOSIAL LAINNYA</b> <b>RELIGION AND OTHER SOCIAL AFFAIRS</b>	
4.3.1	Jumlah Penduduk Menurut Kecamatan dan Agama yang Dianut di Kabupaten Katingan, 2021 <i>Population by Subdistrict and Religion in Katingan Regency 2021 .....</i>	145
4.3.2	Jumlah Tempat Peribadatan Menurut Kecamatan di Kabupaten Katingan, 2021 <i>Number of Places of Worship by Subdistrict in Katingan Regency 2021 .....</i>	146
4.3.3	Jumlah Desa <sup>1</sup> /Kelurahan yang Mengalami Bencana Alam <sup>2</sup> Menurut Kecamatan di Kabupaten Katingan, 2019–2021 <i>Number of Villages<sup>1</sup>/Kelurahan that Had Natural Disaster<sup>2</sup> by Subdistrict in Katingan Regency 2019–2021 .....</i>	147
4.3.4	Jumlah Kejadian Bencana Alam Menurut Kecamatan di Kabupaten Katingan, 2019–2021 <i>Number of Villages that Had Natural Disaster by Subdistrict in Katingan Regency 2019–2021 .....</i>	150

4.3.5	Jumlah Korban yang Diakibatkan Bencana Alam Menurut Kecamatan di Kabupaten Katingan, 2021 <i>Number of Victims Due to Natural Disaster by Subdistrict in Katingan Regency, 2021</i> .....	152
4.3.6	Jumlah Kerusakan Rumah yang Diakibatkan Bencana Alam Bencana Alam Menurut Kecamatan di Kabupaten Katingan, 2021 <i>Number of Villages that Had Natural Disaster by Subdistrict in Katingan Regency, 2021</i> .....	157
4.3.7	Jumlah Jemaah Haji yang diberangkatkan ke Tanah Suci Mekah Menurut Kecamatan di Kabupaten Katingan, 2018 - 2021 <i>Number of Hajj Pilgrims Departured to Holyland of Mecca by Subdistrict in Katingan Regency, 2018 - 2021</i> .....	158
4.3.8	Jumlah Surat Nikah yang Dikeluarkan Menurut Kecamatan di Kabupaten Katingan, 2018 - 2021 <i>Number of Marriage Certificates Issued by Subdistrict in Katingan Regency, 2018 - 2021</i> .....	159
4.3.9	Jumlah Nikah, Cerai Talak, Cerai Gugat dan Rujuk Menurut Kecamatan di Kabupaten Katingan, 2021 <i>Number of Marriage, Divorce by Talak, Divorce by Petition, and Refer Marriage by Subdistrict in Katingan Regency, 2021</i> .....	160
4.3.10	Jumlah Perceraian Menurut Faktor dan Menurut Kecamatan di Kabupaten Katingan, 2021 <i>Number of Divorces by Factors and by Subdistrict in Katingan Regency, 2021</i> .....	161
4.3.11	Jumlah Panti Asuhan, Pengurus, dan Anak Asuh di Kabupaten Katingan, 2021 <i>Number of Orphanages, Management and Foster Children in Katingan Regency, 2021</i> .....	164
4.3.12	Jumlah Anak Terlantar (Usia $\leq 18$ Tahun) dan Penduduk Usia Lanjut (Usia $> 60$ Tahun) yang Tercatat Pada Data Terpadu Kesejahteraan Sosial Menurut Kecamatan di Kabupaten Katingan, 2021 <i>Number of Neglected Children (Age <math>\leq 18</math> Years) and Elderly Population (Age <math>&gt; 60</math> Years) Recorded in Integrated Social Welfare Data by Subdistrict in Katingan Regency, 2021</i> .....	165



4.3.13	Jumlah Anak Terlantar (Usia $\leq 18$ Tahun) dan Penduduk Usia Lanjut (Usia $> 60$ Tahun) yang Tercatat Pada Data Terpadu Kesejahteraan Sosial Menurut Kecamatan di Kabupaten Katingan, 2021 <i>Number of Neglected Children (Age <math>\leq 18</math> Years) and Elderly Population (Age <math>&gt; 60</math> Years) Recorded in Integrated Social Welfare Data by Subdistrict in Katingan Regency, 2021</i> .....	166
4.3.14	Jumlah Keluarga Penerima Manfaat Program Keluarga Harapan (PKH) Kabupaten Katingan di Kabupaten Katingan, 2017-2021 <i>Number of Families of Beneficiaries of Family Hope Program Program Keluarga Harapan (PKH) in Katingan Regency, 2021</i> .....	169
<b>4.4</b>	<b>KRIMINALITAS</b> <b>CRIMINALITY</b>	
4.4.1	Jumlah Kasus Kriminalitas Menurut Jenisnya di Kabupaten Katingan, 2015–2021 <i>Number of Criminal Cases by Its Type in Katingan Regency, 2015–2021</i> .....	170
4.4.2	Jumlah Kekerasan Terhadap Anak dan Perempuan Menurut Kelompok Umur dan Kecamatan di Kabupaten Katingan, 2015–2021 <i>Number of Criminal Cases to Child and Female by Age Group and Subdistrict in Katingan Regency, 2015–2021</i> .....	171
4.4.3	Jumlah Kasus Kriminalitas Menurut Jenisnya di Kabupaten Katingan, 2015–2021 <i>Number of Criminal Cases by Its Type in Katingan Regency, 2015–2021</i> .....	172
4.4.4	Jumlah Perkara Pidana yang Diterima dan Diselesaikan Menurut Bulan di Kabupaten Katingan, 2021 <i>Number of Reported and Finished Cases by Month in Katingan Regency, 2021</i> .....	176
4.4.5	Jumlah Kasus Kriminalitas Menurut Jenisnya di Kabupaten Katingan, 2015–2021 <i>Number of Criminal Cases by Its Type in Katingan Regency, 2015–2021</i> .....	177

4.4.6	Jumlah Tersangka Menurut Bulan dan Jenis Kelamin di Kabupaten Katingan, 2021 <i>Number of Criminal Case Suspects by Month and Sex in Katingan Regency, 2021</i> .....	178
-------	--	-----

#### **4.5 KEMISKINAN**

##### **POVERTY**

4.5.1	Garis Kemiskinan, Jumlah, dan Persentase Penduduk Miskin di Kabupaten Katingan, 2014–2021 <i>Poverty Line, Number, and Percentage of Poor People in Katingan Regency 2014–2021</i> .....	179
4.5.2	Indeks Kedalaman Kemiskinan dan Indeks Keparahan Kemiskinan di Kabupaten Katingan, 2014–2021 <i>Poverty Gap Index and Poverty Severity Index in Katingan Regency 2014–2021</i> .....	180
4.5.3	Jumlah Keluarga Menurut Kecamatan dan Klasifikasi Keluarga di Kabupaten Katingan, 2020 <i>Number of Family by subdistrict and Family Classification in Katingan Regency, 2020</i> .....	181

#### **PERTANIAN, KEHUTANAN, PETERNAKAN, DAN PERIKANAN AGRICULTURE, FORESTRY, LIVESTOCK, AND FISHERY**

#### **5.1 TANAMAN PANGAN DAN HORTIKULTURA**

##### **FOOD CROPS AND HORTICULTURE**

5.1.1	Luas Panen, Produktivitas, dan Produksi <sup>1</sup> Padi Menurut Kecamatan, 2021 <i>Harvested Area, Productivity, dan Production<sup>1</sup> of Paddy by Subdistrict, 2021</i> .....	195
5.1.2	Luas Panen, Produktivitas, dan Produksi Menurut Jenis Tanaman, 2020 <i>Harvested Area, Productivity, and Production by Kind of Plants, 2020.</i>	196
5.1.3	Luas Panen Tanaman Sayuran Menurut Kecamatan dan Jenis Tanaman di Kabupaten Katingan (ha), 2020 dan 2021	

	<i>Harvested Area of Vegetables by Subdistrict and Kind of Plant in Katingan Regency (ha), 2020 and 2021 .....</i>	197
5.1.4	Produksi Tanaman Sayuran Menurut Kecamatan dan Jenis Tanaman di Kabupaten Katingan (kuintal), 2020 dan 2021 <i>Production of Vegetables by Subdistrict and Kind of Plant in Katingan Regency (quintal), 2020 and 2021 .....</i>	202
5.1.5	Luas Panen Tanaman Sayuran dan Buah-Buahan Semusim Menurut Jenis Tanaman di Kabupaten Katingan (ha), 2018-2021 <i>Harvested Area of Seasonal Vegetables and Fruits by Kind of Plant in Katingan Regency (ha), 2018-2021 .....</i>	207
5.1.6	Produksi Tanaman Sayuran dan Buah-Buahan Semusim Menurut Jenis Tanaman di Kabupaten Katingan (kuintal), 2018-2021 <i>Production of Seasonal Vegetables and Fruits by Kind of Plant in Katingan Regency (quintal), 2018-2021 .....</i>	208
5.1.7	Luas Panen Tanaman Biofarmaka Menurut Kecamatan dan Jenis Tanaman di Kabupaten Katingan (m <sup>2</sup> ), 2020-2021 <i>Harvested Area of Medicinal Plants by Subdistrict and Kind of Plant in Katingan Regency (m<sup>2</sup>), 2020-2021 .....</i>	209
5.1.8	Produksi Tanaman Biofarmaka Menurut Kecamatan dan Jenis Tanaman di Kabupaten Katingan (kg), 2020-2021 <i>Production of Medicinal Plants by Subdistrict and Kind of Plant in Katingan Regency (kg), 2020-2021 .....</i>	212
5.1.9	Luas Panen Tanaman Biofarmaka Menurut Jenis Tanaman di Kabupaten Katingan (m <sup>2</sup> ), 2019-2021 <i>Harvested Area of Medicinal Plants by Kind of Plant in Katingan Regency (m<sup>2</sup>), 2019-2021 .....</i>	215
5.1.10	Produksi Tanaman Biofarmaka Menurut Jenis Tanaman di Kabupaten Katingan (kg), 2018-2021 <i>Production of Medicinal Plants by Kind of Plant in Katingan Regency (kg), 2018-2021 .....</i>	216
5.1.11	Luas Panen Tanaman Hias Menurut Kecamatan dan Jenis Tanaman di Kabupaten Katingan (m <sup>2</sup> ), 2020-2021 <i>Harvested Area of Ornamental Plants by Subdistrict and Kind of Plant in Katingan Regency (m<sup>2</sup>), 2020-2021 .....</i>	217

5.1.12	Produksi Tanaman Hias Menurut Kecamatan dan Jenis Tanaman di Kabupaten Katingan (tangkai), 2020-2021 <i>Production of Ornamental Plants by Subdistrict and Kind of Plant in Katingan Regency (stalks), 2020-2021</i> .....	219
5.1.13	Luas Panen Tanaman Hias Menurut Jenis Tanaman di Kabupaten Katingan (m2), 2019–2021 <i>Harvested Area of Ornamental Plants by Kind of Plant in Katingan Regency (m2), 2019–2021</i> .....	221
5.1.14	Produksi Tanaman Hias Menurut Jenis Tanaman di Kabupaten Katingan (tangkai), 2018–2021 <i>Production of Ornamental Plants by Kind of Plant in Katingan Regency (stalks), 2018–2021</i> .....	222
5.1.15	Produksi Buah-Buahan Menurut Kecamatan dan Jenis Tanaman di Kabupaten Katingan (kuintal), 2020-2021 <i>Production of Fruits by Subdistrict and Kind of Plant in Katingan Regency (quintal), 2020-2021</i> .....	223
5.1.16	Produksi Buah-Buahan dan Sayuran Tahunan Menurut Jenis Tanaman di Kabupaten Katingan (kuintal), 2018-2021 <i>Production of Annual Fruits and Vegetables by Kind of Plant in Katingan Regency (quintal), 2018-2021</i> .....	227
<b>5.2</b>	<b>PERKEBUNAN</b> <b>ESTATE CROPS</b>	
5.2.1	Luas Areal Tanaman Perkebunan Menurut Kecamatan dan Jenis Tanaman di Kabupaten Katingan (ha), 2020 dan 2021 <i>Planted Area of Estate Crops by Subdistrict and Type of Crops in Katingan Regency (ha), 2020 and 2021</i> .....	228
5.2.2	Produksi Perkebunan Menurut Kecamatan Jenis Tanaman di Kabupaten Katingan (ton), 2020 dan 2021 <i>Production of Estate by Subdistrict and Type of Crops in Katingan Regency (ton), 2020 and 2021</i> .....	230
<b>5.3</b>	<b>PETERNAKAN</b> <b>LIVESTOCK</b>	
5.3.1	Populasi Ternak menurut Kecamatan dan Jenis Ternak (ekor) di Kabupaten Katingan, 2021	

	Halaman Page
<i>Population Livestock by Subdistrict and Kind of Livestock in Katingan Regency, 2021 .....</i>	232
5.3.2 Populasi Unggas menurut Kecamatan dan Jenis Ternak (ekor) di Kabupaten Katingan, 2021 <i>Poultry population by Subdistrict and Kind of Livestock in Katingan Regency, 2021 .....</i>	233
5.3.3 Jumlah Ternak yang Dipotong Menurut Bulan dan Jenis Ternak (ekor) di Kabupaten Katingan, 2021 <i>Number of Livestock Slaughtered by Month and Kind of Livestock in Katingan Regency, 2021 .....</i>	234
5.3.4 Jumlah Unggas yang Dipotong Menurut Bulan dan Jenis Ternak (ekor) di Kabupaten Katingan, 2021 <i>Number of Poultry Slaughtered by Month and Kind of Livestock in Katingan Regency, 2021 .....</i>	235
5.3.5 Produksi Daging Ternak yang Dipotong Menurut Bulan dan Jenis Ternak (kg) di Kabupaten Katingan, 2021 <i>Production of Livestock Meat Which Slaughtered by Month and Kind of Livestock in Katingan Regency, 2021 .....</i>	236
5.3.6 Produksi Daging Unggas yang Dipotong Menurut Bulan dan Jenis Ternak (ekor) di Kabupaten Katingan, 2021 <i>Production of Poultry Meat Which Slaughtered by Month and Kind of Livestock in Katingan Regency, 2021 .....</i>	237
<b>5.4 PERIKANAN</b>	
<b>FISHERY</b>	
5.4.1 Produksi Perikanan Tangkap menurut Kecamatan dan Sub Sektor di Kabupaten Katingan (Ton), 2020-2021 <i>Fish Production by Subdistrict and Sub Sector in Katingan Regency (Ton), 2020-2021 .....</i>	238
5.4.2 Produksi Perikanan Budidaya menurut Kecamatan dan Sub Sektor di Kabupaten Katingan (Ton), 2020-2021 <i>Fish Production by Subdistrict and Sub Sector in Katingan Regency (Ton), 2020-2021 .....</i>	239
5.4.3 Jumlah Rumah Tangga Perikanan Tangkap menurut Kecamatan dan Sub Sektor di Kabupaten Katingan (Ton), 2020-2021	

	<i>Number of Household with Fish Production by Subdistrict and Sub Sector in Katingan Regency (Ton), 2020-2021 .....</i>	240
5.4.4	Jumlah Rumah Tangga Perikanan Budidaya menurut Kecamatan dan Sub Sektor di Kabupaten Katingan (Ton), 2020-2021 <i>Number of Household with Fish Production by Subdistrict and Sub Sector in Katingan Regency (Ton), 2020-2021 .....</i>	241

## **INDUSTRI, PERTAMBANGAN, DAN ENERGI**

### **INDUSTRY, MINING, AND ENERGY**

#### **6.1 ENERGI**

##### **ENERGY**

6.1.1	Daya Terpasang, Produksi, dan Distribusi Listrik PT. PLN (Persero) pada Cabang/Ranting PLN Menurut Kecamatan di Kabupaten Katingan, 2021 <i>Installed Electricity Power, Production, and Distribution of PT. PLN (Persero) at PLN Branch by Subdistrict in Katingan Regency 2021 .....</i>	203
6.1.2	Jumlah Pelanggan Listrik PLN Menurut Kecamatan di Kabupaten Katingan, 2017-2021 <i>Number of Electricity Customers by Subdistrict in Katingan Regency 2017-2021 .....</i>	204
6.1.3	Jumlah Pelanggan dan Air yang Disalurkan Menurut Kecamatan di Kabupaten Katingan, 2020-2021 <i>Number of Customers and Distributed Water by Subdistrict in Katingan Regency 2020-2021 .....</i>	205
6.1.4	Persentase Rumah Tangga Menurut Sumber Penerangan Utama di Kabupaten Katingan, 2021 <i>Household Percentage by Primary Source of Lighting and Living Area in Katingan Regency, 2021 .....</i>	207
6.1.5	Persentase Rumah Tangga Menurut Bahan Bakar/Energi Utama Untuk Memasak di Kabupaten Katingan, 2021 <i>Household Percentage by Primary Main Fuel for Cooking in Katingan Regency, 2021 .....</i>	208

#### **6.2 INDUSTRI MANUFAKTUR**

## **MANUFACTURING INDUSTRY**

6.2.1	Jumlah Industri Kecil dan Menengah (IKM) Menurut Kode Industri di Kabupaten Katingan, 2021 <i>Number of Small and Medium Scale Industry by Industry Code in Katingan Regency, 2021 .....</i>	209
6.2.2	Jumlah Usaha/Perusahaan Industri Mikro dan Kecil dan Rata-rata Jam Kerja per Hari menurut Jumlah Hari Kerja dalam Sebulan di Kabupaten Katingan, 2021 <i>Number of Micro/Small Industry Enterprises/ Companies and Average Hours of Work per Day by the Number of Working Days in a Month in Katingan Regency, 2021 .....</i>	211
6.2.3	Jumlah Tenaga Kerja pada Usaha/Perusahaan Industri Mikro dan Kecil menurut Jenis Kelamin dan Kelompok Umur Pekerja, 2021 <i>Number of Workers in Micro and Small Industry Enterprises / Companies by Gender and Age Group of Workers, 2021 .....</i>	212
6.2.4	Jumlah Tenaga Kerja pada Usaha/Perusahaan Industri Mikro dan Kecil menurut Jenis Kelamin dan Jenis Tenaga Kerja, 2021 <i>Number of Workers in Micro and Small Business Enterprises / Companies by Gender and Type of Labor, 2021 .....</i>	213
6.2.5	Jumlah Tenaga Kerja pada Usaha/Perusahaan Industri Mikro dan Kecil menurut Jenis Kelamin dan Status Pekerja, 2021 <i>Number of Workers in Micro and Small Industrial Enterprises / Companies by Gender and Worker Status, 2021 .....</i>	214

## **PARIWISATA**

### **TOURISM**

7.1	Jumlah Rumah Makan/Restoran Menurut Kecamatan di Kabupaten Katingan, 2018–2021 <i>Number of Restaurants by Subdistrict in Katingan Regency 2018–2021 .....</i>	222
7.2	Jumlah Hotel dan Losmen/Penginapan di Kabupaten Katingan, 2011–2021 <i>Number of Hotel and Inn in Katingan Regency, 2011–2021.....</i>	223

7.3	Direktori Hotel dan Losmen/Penginapan di Kabupaten Katingan, 2021 <i>Directory of Hotels and lodging/guesthouse in Katingan Regency, 2021 .....</i>	224
7.4	Akomodasi, Kamar, dan Tempat Tidur yang Tersedia Menurut Kecamatan di Kabupaten Katingan, 2021 <i>Accommodation, Room and Bed Which Available by Subdistrict in Katingan Regency, 2021 .....</i>	227
7.5	Desa yang memiliki Potensi Wisata di Kabupaten Katingan, 2021 <i>Village that has Tourism Potential in Katingan Regency, 2021.....</i>	228
7.6	Jumlah Kunjungan Wisatawan Nusantara dan Wisatawan Mancanegara di Lokasi Objek Wisata di Kabupaten Katingan, 2015 – 2021 <i>Number of Archipelago Tourist Visits and International Tourists in Tourist Attractions in Katingan Regency, 2015 - 2021 .....</i>	230
7.7	Jumlah Pengunjung Bukit Batu Menurut Bulan, 2015-2021 <i>Number of Bukit Batu Visitor by Month, 2015-2021 .....</i>	232

## **TRANSPORTASI DAN KOMUNIKASI**

### **TRANSPORTATION AND COMMUNICATION**

#### **8.1 TRANSPORTASI**

##### **TRANSPORTATION**

8.1.1	Panjang Jalan <sup>1</sup> Menurut Tingkat Kewenangan Pemerintahan di Kabupaten Katingan (km), 2018–2021 <i>Length of Roads<sup>1</sup> by Level of Government Authority in Katingan Regency (km), 2018–2021 .....</i>	240
8.1.2	Panjang Jalan Menurut Jenis Permukaan Jalan di Kabupaten Katingan (km), 2018–2021 <i>Length of Roads by Type of Road Surface in Katingan Regency (km), 2018–2021 .....</i>	241
8.1.3	Panjang Jalan Menurut Kondisi Jalan di Kabupaten Katingan (km), 2018–2021	



	Halaman Page
	<i>Length of Roads by Condition of Roads in Katingan Regency (km), 2018–2021</i> ..... 242
8.1.4	Jumlah Kendaraan Bermotor Menurut Kecamatan dan Jenis Kendaraan di Kabupaten Katingan (unit), 2021 <i>Number of Vehicle by Type of Vehicle and Subdistrict in Katingan Regency (unit), 2021</i> ..... 243
8.1.5	Jumlah Kendaraan Bermotor Menurut Jenis Kendaraan di Kabupaten Katingan (unit), 2018-2021 <i>Number of Vehicle by Type of Vehicle in Katingan Regency (unit), 2018-2021</i> ..... 244
<b>8.2</b>	<b>KOMUNIKASI</b>
	<b>COMMUNICATION</b>
8.2.1	Jumlah Kantor Pos Pembantu Menurut Kecamatan di Kabupaten Katingan, 2018–2021 <i>Number of Post Offices Subsidiaries by Subdistrict in Katingan Regency 2018–2021</i> ..... 245
8.2.2	Persentase Penduduk Berumur 5 Tahun ke Atas yang Menggunakan Telepon Seluler (HP)/Nirkabel Dalam 3 Bulan Terakhir Menurut Jenis Kelamin di Kabupaten Katingan, 2021 <i>Percentage of Population Aged 5 Years and Over Using Cellular Phones (HP) / Wireless in the Last 3 Months by Sex in Katingan Regency, 2021</i> ..... 246
8.2.3	Persentase Penduduk Berumur 5 Tahun ke Atas yang Menguasai Telepon Seluler(HP)/Nirkabel Dalam 3 Bulan Terakhir Menurut Jenis Kelamin di Kabupaten Katingan, 2021 <i>Percentage of Population Aged 5 Years and Over Who Owns Cellular Phones (HP) / Wireless Wireless in the Last 3 Months by Sex in Katingan Regency, 2021</i> ..... 247
8.2.4	Persentase Penduduk Berumur 5 Tahun ke Atas yang Mengakses Internet (Termasuk Facebook, Twitter, BBM, Whatsapp) Dalam 3 Bulan Terakhir Menurut Jenis Kelamin di Kabupaten Katingan, 2021 <i>Percentage of Population Aged 5 Years and Over Accessing the Internet (Including Facebook, Twitter, BBM, Whatsapp) in the Last 3 Months by Sex in Katingan Regency, 2021</i> ..... 248

8.2.5	Data Menara Komunikasi Menurut Kecamatan dan Operator Komunikasi, 2021 <i>Statistics of Indonesian Telecommunication Company Customer by Subdistrict and Communication Operator, 2021 .....</i>	249
-------	--	-----

## **PERBANKAN, KOPERASI, DAN HARGA-HARGA**

### **BANKING, COOPERATIVE, AND PRICES**

#### **9.1 PERBANKAN**

##### ***BANKING***

9.1.1	Jumlah Aktiva Rupiah dan Valuta Asing Bank Umum dan BPR Menurut Bulan di Kabupaten Katingan (Juta rupiah), 2020-2021 <i>Total Commercial and Rural Bank's Assets in Rupiah and Foreign Currency in Katingan Regency (Million rupiah), 2020-2021 .....</i>	257
9.1.2	Posisi Simpanan Masyarakat Dalam Rupiah dan Valuta Asing Bank Umum dan BPR Menurut Bulan di Kabupaten Katingan (Juta rupiah), 2020-2021 <i>Position of Rupiah and foreign Currency Community Deposits in Commercial Banks and Rural Banks by Month in Katingan Regency (Million rupiah), 2020-2021 .....</i>	258
9.1.3	Posisi Pinjaman Dalam Rupiah dan Valuta Asing Bank Umum dan BPR Menurut Bulan dan Jenis Penggunaan di Kabupaten Katingan (Juta rupiah), 2020-2021 <i>Loan Position in Rupiah and Foreign Currency Given by Commercial Banks and Rural Banks by Month and type of Use in Katingan Regency (Million rupiah), 2020-2021 .....</i>	260
9.1.4	Posisi Kredit untuk Usaha Mikro, Kecil, dan Menengah yang Diberikan Bank Umum Menurut Bulan di Kabupaten Katingan (Juta rupiah), 2020-2021 <i>Credit Position for Micro, Small, and Medium Enterprises Provided by Commercial Banks by Month in Katingan Regency (Million rupiah), 2020-2021 .....</i>	264

#### **9.2 INVESTASI**

##### ***INVESTMENT***

9.2.1	Jumlah Perusahaan yang Memiliki Izin Menurut Bentuk Badan Hukum di Kabupaten Katingan, 2017-2021 <i>Number of Establishmnet by Legal Form in Katingan Regency, 2017-2021 .....</i>	266
9.2.2	Jumlah Penerbitan Surat Izin Usaha Perdagangan di Kabupaten Katingan, 2013-2021 <i>Number of Accomplishment Trading Admission Letters in Katingan Regency, 2013-2021 .....</i>	267
9.2.3	Jumlah Pasar Tradisional Menurut Kecamatan di Kabupaten Katingan, 2020 - 2021 <i>Number of Traditional Market by Subdistrict in Katingan Regency, 2020 - 2021 .....</i>	268
<b>9.3</b>	<b>KOPERASI</b> <b>COOPERATIVE</b>	
9.3.1	Jumlah Koperasi Aktif Menurut Kecamatan di Kabupaten Katingan, 2018–2021 <i>Number of Active Cooperative by Subdistrict in Katingan Regency, 2018–2021 .....</i>	269
9.3.2	Jumlah Koperasi Aktif Menurut Kelompok Koperasi dan Kecamatan di Kabupaten Katingan, 2021 <i>Number of Active Cooperation by Cooperation group and Subdistrict in Katingan Regency, 2021 .....</i>	270
9.3.3	Jumlah Koperasi Aktif Menurut Jenis Koperasi dan Kecamatan di Kabupaten Katingan, 2021 <i>Number of Active Cooperative by Type of Cooperative and Subdistrict in Katingan Regency, 2021 .....</i>	271
9.3.4	Jumlah Koperasi Aktif dan Tidak Aktif Menurut Kecamatan di Kabupaten Katingan, 2021 <i>Number of Active and Non Active Cooperative by Subdistrict in Katingan Regency, 2021 .....</i>	272

## **PENGELUARAN PENDUDUK**

## **POPULATION EXPENDITURE**

10.1	Rata-rata Pengeluaran per Kapita Sebulan Menurut Kelompok Komoditas (rupiah) di Kabupaten Katingan, 2020 dan 2021 <i>Monthly Average Expenditure per Capita by Commodity Group (rupiahs) in Katingan Regency 2020 and 2021 .....</i>	279
10.2	Persentase Pengeluaran per Kapita Sebulan Menurut Kelompok Komoditas di Kabupaten Katingan, 2020 dan 2021 <i>Percentage of Monthly Expenditure per Capita by Commodity Group in Katingan Regency 2020 and 2021 .....</i>	280
10.3	Persentase Penduduk Menurut Golongan Pengeluaran Per Kapita Sebulan di Kabupaten Katingan, 2021 <i>Percentage of Population by Class of Monthly Expenditure per Capita in Katingan Regency 2021 .....</i>	281
10.4	Pengeluaran Rata-Rata per Kapita Sebulan Menurut Kelompok Barang Makanan di Kabupaten Katingan, 2021 <i>Average Expenditure per Capita a Month Group of Food in Katingan Regency, 2021 .....</i>	282
10.5	Pengeluaran Rata-Rata per Kapita Sebulan Menurut Kelompok Barang Bukan Makanan di Kabupaten Katingan, 2021 <i>Average Expenditure per Capita a Month Group of Non Food in Katingan Regency, 2021 .....</i>	284
10.6	Pengeluaran Rata-Rata per Kapita Sebulan Menurut Jenis Konsumsi di Kabupaten Katingan, 2016-2021 <i>Average Expenditure per Capita by Type of Consume in Katingan Regency, 2016-2021 .....</i>	286

## **SISTEM NERACA REGIONAL**

### **SYSTEM OF REGIONAL ACCOUNTS**

11.1	Produk Domestik Regional Bruto Atas Dasar Harga Berlaku Menurut Lapangan Usaha di Kabupaten Katingan (miliar rupiah), 2017–2021 <i>Gross Regional Domestic Product at Current Market Prices by Industry in Katingan Regency (billion rupiahs), 2017–2021 .....</i>	297
------	---	-----

11.2	Produk Domestik Regional Bruto Atas Dasar Harga Konstan 2010 Menurut Lapangan Usaha di Kabupaten Katingan (miliar rupiah), 2017–2021 <i>Gross Regional Domestic Product at 2010 Constant Market Prices by Industry in Katingan Regency (billion rupiahs), 2017–2021.....</i>	299
11.3	Distribusi Persentase Produk Domestik Regional Bruto Atas Dasar Harga Berlaku Menurut Lapangan Usaha di Kabupaten Katingan, 2017–2021 <i>Percentage Distribution of Gross Regional Domestic Product at Current Market Prices by Industry in Katingan Regency 2017–2021.....</i>	301
11.4	Laju Pertumbuhan Produk Domestik Regional Bruto Atas Dasar Harga Konstan 2010 Menurut Lapangan Usaha di Kabupaten Katingan (persen), 2017–2021 <i>Growth Rate of Gross Regional Domestic Product at 2010 Constant Market Prices by Industry in Katingan Regency (percent), 2017–2021 .</i>	303
11.5	Produk Domestik Regional Bruto Atas Dasar Harga Berlaku Menurut Jenis Pengeluaran di Kabupaten Katingan (miliar rupiah), 2017–2021 <i>Gross Regional Domestic Product at Current Market Prices by Type of Expenditure in Katingan Regency (billion rupiahs), 2017–2021.....</i>	305
11.6	Produk Domestik Regional Bruto Atas Dasar Harga Konstan 2010 Menurut Jenis Pengeluaran di Kabupaten Katingan (miliar rupiah), 2017–2021 <i>Gross Regional Domestic Product at 2010 Constant Market Prices by Type of Expenditure in Katingan Regency (billion rupiahs), 2017–2021</i>	306
11.7	Distribusi Persentase Produk Domestik Regional Bruto Atas Dasar Harga Berlaku Menurut Jenis Pengeluaran, 2017–2021 <i>Percentage Distribution of Gross regional Domestic Product at Current Market Prices by Type of Expenditure, 2017–2021 .....</i>	307
11.8	Laju Pertumbuhan Produk Domestik Regional Bruto Atas Dasar Harga Konstan 2010 Menurut Jenis Pengeluaran, 2017–2021 <i>Groeth rate of Gross Regional Domestic Product at 2010 Constan Market Prices by Type of Expenditure, 2017–2021 .....</i>	308

**PERBANDINGAN ANTAR KABUPATEN/  
KOTA REGENCY/MUNICIPAL COMPARISON**

12.1	Jumlah Penduduk Menurut Kabupaten/Kota di Provinsi Kalimantan Tengah (ribu), 2017–2021 <i>Population by Regency/Municipality in Kalimantan Tengah Province(thousand), 2017–2021 .....</i>	315
12.2	Jumlah Penduduk Menurut Jenis Kelamin dan Rasio Jenis Kelamin Menurut Kabupaten/Kota di Provinsi Kalimantan Tengah (ribu), 2021 <i>Population by Sex and Sex Ratio Regency/Municipality in Kalimantan Tengah Province(thousand), 2021 .....</i>	316
12.3	Laju Pertumbuhan Produk Domestik Regional Bruto Atas Dasar Harga Konstan 2010 Menurut Kabupaten/Kota di Provinsi Kalimantan Tengah (persen), 2017–2021 <i>Rate of Growth of Gross Regional Domestic Products at Constant 2010 Prices by Regency/Municipality in Kalimantan Tengah Province(percent), 2017–2021 .....</i>	317
12.4	Jumlah Penduduk Miskin Menurut Kabupaten/Kota di Provinsi Kalimantan Tengah (ribu), 2017–2021 <i>Number of Poor Population by Regency/Municipality in Kalimantan Tengah Province(thousand), 2017–2021 .....</i>	318
12.5	Indeks Pembangunan Manusia Menurut Kabupaten/ Kota di Provinsi Kalimantan Tengah, 2017–2021 <i>Human Development Index by Regency/Municipality in Kalimantan Tengah Province, 2017–2021 .....</i>	319
12.6	Indeks Pembangunan Gender Menurut Kabupaten/ Kota di Provinsi Kalimantan Tengah, 2017–2020 <i>Gender Development Index by Regency/Municipality in Kalimantan Tengah Province, 2017–2020 .....</i>	320
12.7	Indeks Pemberdayaan Gender Menurut Kabupaten/ Kota di Provinsi Kalimantan Tengah, 2017–2020 <i>Gender Empowerment Index by Regency/Municipality in Kalimantan Tengah Province, 2017–2020 .....</i>	321
12.8	Indeks Kemahalan konstruksi (IKK) Menurut Kabupaten/ Kota di Provinsi Kalimantan Tengah, 2017–2021	

	Halaman Page
	<i>Construction Cost Index by Regency/Municipality in Kalimantan Tengah Province, 2017–2021</i> ..... 322
12.9	Upah Minimum Regional Menurut Kabupaten/Kota di Provinsi Kalimantan Tengah (Rp/Bulan), 2017–2021 <i>Minimum Regional Wages by Regency/Municipality in Kalimantan Tengah Province (Rp/Month), 2017–2021</i> ..... 323
12.10	Laju Inflasi Bulanan di Kota Palangka raya dan sampit Menurut Bulan, 2021 <i>Inflation Rate in Palangka Raya and Sampit by Month, 2021</i> ..... 324
12.11	Luas Panen, Produksi Padi <sup>1</sup> , dan Produktivitas Menurut Kabupaten/Kota di Provinsi Kalimantan Tengah, 2021 <i>Harvested Area, Production<sup>1</sup>, and Productivity of Paddy by Regency/Municipality in Kalimantan Tengah Province, 2017–2021</i> ..... 325

## DAFTAR GAMBAR/LIST OF FIGURES

		Halaman <i>Page</i>
1.1	Jumlah Hari Hujan (hari) Setiap Bulan di Kabupaten Katingan, 2021 <i>Number of Rainy Days (days) by Month in Katingan Regency 2021 .....</i>	7
2.1	Persentase Anggota DPRD Menurut Pendidikan Tertinggi yang Ditamatkan di Kabupaten Katingan, 2021 <i>Percentage of Regional House of Representative's Member by Educational Level in Katingan Regency, 2021 .....</i>	21
3.1	Penduduk Berumur 15 Tahun Keatas Menurut Jam Kerja Seluruhnya di Kabupaten Katingan, 2021 <i>Population 15 Years of Age and Over by Whole of Work Hours in Katingan Regency, 2021 .....</i>	46
4.1	Garis Kemiskinan di Kabupaten Katingan, 2011 - 2021 <i>Poverty Line in Katingan Regency, 2011 - 2021 .....</i>	75
5.1	Luas Areal Tanaman dan Produksi Kelapa Sawit Menurut Kecamatan di Kabupaten Katingan, 2021 <i>Harvested Area and Production of Palm Oil by subdistrict in Katingan Regency, 2021 .....</i>	194
6.1	Persentase Rumah Tangga Menurut Sumber Penerangan Utama di Kabupaten Katingan, 2021 <i>Household Percentage by Primary Source of Lightning and Living Area in Katingan Regency, 2021 .....</i>	202
7.1	Akomodasi yang Tersedia Menurut Kecamatan di Kabupaten Katingan, 2021 <i>Accommodation Which Available by Subdistrict in Katingan Regency, 2021 .....</i>	221
8.1	Jumlah Kendaraan Bermotor Menurut Jenis Kendaraan di Kabupaten Katingan (unit), 2021 <i>Number of Vehicle by type of Vehicle in Katingan Regency, 2021 .....</i>	239
9.1	Jumlah Koperasi Aktif Menurut Kecamatan di Kabupaten Katingan, 2021 <i>Number of Active Cooperative by Subdistrict in Katingan Regency, 2021 .....</i>	256



10.1	Persentase Penduduk Menurut Golongan Pengeluaran Per Kapita Sebulan di Kabupaten Katingan, 2021 <i>Percentage of Population by Expenditure Per Capita Per Month Class in Katingan Regency, 2021 .....</i>	278
11.1	Laju Pertumbuhan Produk Domestik Regional Bruto Atas Dasar Harga Konstan 2010 Menurut Lapangan Usaha, 2017-2021 <i>Growth Rate of Gross Regional Domestic Product at Constant 2010 by Industrial Origin, 2017-2021.....</i>	296
12.1	Jumlah Penduduk Miskin Menurut Kabupaten/Kota di Provinsi Kalimantan Tengah (ribu), 2021 <i>Number of Poor People by Regency/Municipality in Kalimantan Tengah Province (thousand), 2021 .....</i>	314

## PENJELASAN UMUM/EXPLANATORY NOTES

Tanda-tanda, satuan-satuan, dan lain-lainnya yang digunakan dalam publikasi ini adalah sebagai berikut:

*Symbols, measurement units, and acronyms which are used in this publication, are as follows:*

### 1. TANDA-TANDA/SYMBOLS

Data tidak tersedia/ <i>Data not available</i> .....	: ...
Tidak ada atau nol / <i>Null or zero</i> .....	: –
Data dapat diabaikan/ <i>Data negligible</i> .....	: 0
Tanda decimal/ <i>Decimal point</i> .....	: ,
Data tidak dapat ditampilkan/ <i>Not applicable</i> .....	: NA
Angka estimasi/ <i>Estimated figures</i> .....	: e
Angka diperbaiki/ <i>Revised figures</i> .....	: r
Angka sementara/ <i>Preliminary figures</i> .....	: x
Angka sangat sementara/ <i>Very preliminary figures</i> .....	: xx
Angka sangat sangat sementara/ <i>Very very preliminary figures</i> .....	: xxx

### 2. SATUAN/UNITS

barel/ <i>barrel</i> .....	: 158,99 liter/ <i>litres</i> = 1/6,2898 m <sup>3</sup>
hektar (ha)/ <i>hectare (ha)</i> .....	: 10 000 m <sup>2</sup>
kilometer (km)/ <i>kilometres (km)</i> .....	: 1 000 meter/ <i>meters (m)</i>
knot/ <i>knot</i> .....	: 1,8523 km/jam ( <i>km/hour</i> )
kuintal/ <i>quintal</i> .....	: 100 kg
KWh .....	: 1 000 Watt hour
MWh .....	: 1 000 KWh
liter (untuk beras)/ <i>litre (for rice)</i> .....	: 0,80 kg
MMSCF .....	: 1/35,3 m <sup>3</sup>
metrik ton (m.ton)/ <i>metric ton (m. ton)</i> .....	: 0,98421 long ton = 1 000 kg
ons/ <i>ounce</i> .....	: 28,31 gram/ <i>grams</i>
ton .....	: 1 000 kg

Satuan lain: buah, dus, butir, helai/lembar, kaleng, batang, pulsa, ton kilometer (ton-km), jam, menit, persen (%).

*Other units: unit, pack, pieces, sheet, tin, pulse, ton-kilometres(ton-km), hour, minute, percent (%).*

Perbedaan angka di belakang koma disebabkan oleh pembulatan angka.

*The difference in decimal numbers is caused by rounding.*



## DAFTAR SINGKATAN/ LIST OF ABBREVIATIONS

SI	: Stasiun Iklim
SIMPK	: Stasiun Meteorologi Pertanian Khusus
t.t	: Tempat tidur
BCG	: Bacillus Calmette Guerin
DPT	: Difteri, Pertusis, Tetanus
TT	: Tetanus Toxoid
IOT	: Industri Obat Tradisional/ <i>Traditional Medicine Industry</i>
IKOT	: Industri Kecil Obat Tradisional/ <i>Traditional Medicine Small</i>
Alkes	: Alat kesehatan/ <i>Health Kits</i>
PKRT	: Perbekalan Kesehatan Rumah tangga/ <i>Household Health Logistics</i>
Kompl	: Komplemen/ <i>Complement</i>
IRTP	: Industri Pangan Produksi Rumah Tangga/ <i>Foods Home Industry</i>
PBF	: Pedagang Besar Farmasi/ <i>Pharmacy Whole-seller</i>
GFK	: Gudang Farmasi Kab/Kota/Regency/ <i>Municipality Pharmacy Warehouse</i>
RB	: Rumah Bersalin/ <i>Delivery House</i>
Pustu	: Puskesmas pembantu/ <i>Auxiliary Public Health Center</i>
BP	: Balai Pengobatan/ <i>Polyclinic</i>
TPS	: Tempat Pembuangan Sementara / <i>landfill</i>
Jamkesmas	: Jaminan kesehatan masyarakat miskin/ <i>Poor public health insurance</i>
PJKMU	: Program Jaminan Kesehatan Masyarakat Umum
SIUP	: Surat Ijin Usaha Perdagangan/ <i>Trading Permission Letter</i>
TDP	: Tanda Daftar Perusahaan/ <i>Company Registration Identity</i>
API	: Angka Pengenal Importir/ <i>Importer's Identity Number</i>



## Statistik Kunci, 2019–2021

### Key Statistics, 2019–2021

Rincian/Description	Satuan/Unit	2019	2020	2021
(1)	(2)	(3)	(4)	(5)
<b>SOSIAL/SOCIAL</b>				
Penduduk <sup>1</sup> /Population <sup>1</sup>	juta/million	169 997	162 222	163 099
Laju Pertumbuhan Penduduk <sup>1</sup> /Population Growth <sup>1</sup>	%	1,45	1,00	0,54
Angka Harapan Hidup <sup>1-e</sup> /Life Expectancy Rate <sup>1</sup>	tahun/years	65,70	65,78	65,87
Angka Melek Huruf Usia 15+/Literacy Rate Aged 15+	%	99,68	99,20	99,51
Tingkat Partisipasi Angkatan Kerja -TPAK <sup>2,3</sup> Labour Force Participation Rate-LFPR <sup>2,3</sup>	%	70,79	64,55	64,38
Tingkat Pengangguran Terbuka-TPT <sup>2,3</sup> Unemployment Rate-UR <sup>2,3</sup>	%	5,45	5,69	5,50
Penduduk Miskin <sup>4</sup> /Poor People <sup>4</sup>	juta/million	8,51	8,23	9,19
Persentase Penduduk Miskin <sup>4</sup> Percentage of Poor People <sup>4</sup>	%	5,02	4,79	5,25
Indeks Pembangunan Manusia-IPM <sup>5</sup> Human Development Index <sup>5</sup>	—	68,55	68,68	68,89
<b>EKONOMI/ECONOMIC</b>				
Produk Domestik Regional Bruto (PDRB) Harga Berlaku <sup>6</sup> Gross Regional Domestic Bruto (GRDP) at Current Price <sup>6</sup>	triliun rupiah trillion rupiahs	8 236,8	8 307,2	9 079,2
Laju Pertumbuhan Ekonomi <sup>7</sup> /Economic Growth <sup>7</sup>	%	5,81	-3,25	2,90
PDRB Per Kapita Harga Berlaku <sup>6,8</sup> Per Capita of GRDP at Current Price <sup>6,8</sup>	juta rupiah million rupiahs	48,4	51,2	55,7

Catatan/Notes: <sup>1</sup> Data 2019 hasil proyeksi penduduk Indonesia 2010-2035 (pertengahan tahun/Juni)/ The result of . Data 2020 hasil Hasil Sensus Penduduk (SP) 2020 (September). Data 2021 hasil Proyeksi Penduduk Interim BPS 2021-2023/The 2019 data was the result of Indonesia population prjection 2010–2035 (mid year/June). The 2020 data was the result of 2020 Population Census (September). The 2021 data was the result of Interim BPS Population Projection 2021–2023

<sup>2</sup> Kondisi Agustus/Condition at August

<sup>3</sup> Menggunakan penimbang hasil proyeksi penduduk Survei Penduduk Antar Sensus (SUPAS) 2015/Weighted by the population projection results of the Intercensal Population Survey (SUPAS) 2015

<sup>4</sup> Kondisi Maret/Condition at March

<sup>5</sup> Sejak tahun 2010, IPM dihitung dengan metode baru. Komponen IPM metode baru adalah angka harapan hidup saat lahir, harapan lama sekolah, rata-rata lama sekolah, dan pengeluaran per kapita/Since 2010, HDI was calculated using new method. New HDI component are life expectancy at birth, expected years of schooling, means years of schooling, and expenditure per capita

<sup>6</sup> Mulai tahun 2010 mengadopsi System of National Account 2008 (SNA 2008)/Since 2010 is in line with System of National Account 2008 (SNA 2008)

<sup>7</sup> Menggunakan tahun dasar 2010 (2010=100)/Using 2010 base year (2010=100)

<sup>8</sup> Menggunakan proyeksi penduduk berdasarkan hasil SP2010/Using population projection based on SP2010



# 01

## Geografi dan Iklim

*Geography and Climate*



# 25

Hari/Days

**Bulan Desember Memiliki Jumlah Hari Hujan Tertinggi di Kabupaten Katingan**

*December has the highest number of rainy days in Katingan Regency*

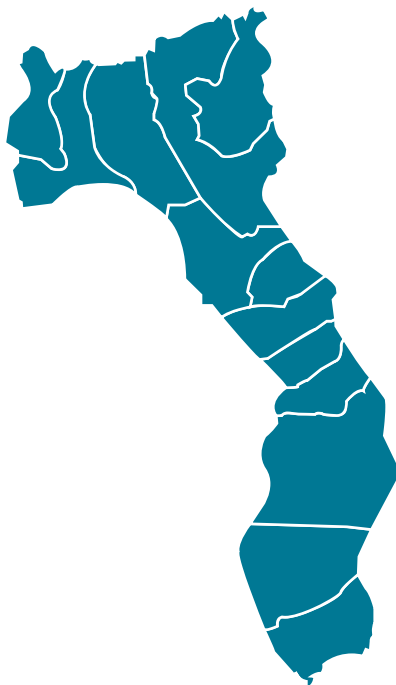


# 247,60

mm

**Bulan Juni Memiliki Curah Hujan Terendah di Kabupaten Katingan**

*June has the lowest number of precipitations in Katingan Regency*



**Luas Kabupaten Katingan adalah 17.500 km<sup>2</sup>**

*Total Area of Katingan Regency is 17.500 km<sup>2</sup>*





**PENJELASAN TEKNIS**

1. **Letak astronomis** adalah letak suatu pada muka bumi yang didefinisikan dengan dari posisi garis lintang dan garis bujur. Garis lintang adalah koordinat geografis yang menunjukkan posisi utara-selatan sebuah titik di permukaan bumi sedangkan garis bujur adalah menunjukkan posisi timur-barat.
2. **Letak geografis** adalah posisi keberadaan sebuah wilayah berdasarkan letak dan bentuknya dimuka bumi. Letak geografis menunjukkan batas-batas wilayah dan berkaitan dengan fitur geografis fisik (seperti benua, pegunungan, samudera, laut, sungai, dan danau).
3. **Luas wilayah kabupaten/kota** mengacu kepada Undang-Undang Nomor 5 Tahun 2002 Tentang Pembentukan Kabupaten Katingan, Kabupaten Seruyan, Kabupaten Sukamara, Kabupaten Lamandau, Kabupaten Gunung Mas, Kabupaten Pulang Pisau, Kabupaten Murung Raya, Dan Kabupaten Barito Timur Di Provinsi Kalimantan Tengah dan Permendagri RI No. 137 Tahun 2017 Tentang Kode dan Data Wilayah Administrasi Pemerintahan.
4. **Iklim** adalah statistik cuaca dalam jangka waktu yang lama. Iklim diukur dengan menilai pola variasi suhu, kelembaban,

**TECHNICAL NOTES**

1. **Astronomical position** is a point on the earth, defined in terms of astronomical latitude and longitude. Latitude is a coordinate that specifies the north-south position of a point on the Earth's surface, whereas longitude specifies the east-west position
2. **Geographic position** is the situation of any point or area on the earth's surface in relation to the territories or objects outside it. Geographic position denotes territorial boundaries and relates to physical-geographic features (such as continents, mountains, oceans, seas, rivers, and lakes).
3. **The area of the regency/municipality** based on Law No.5 of 2002 on the Establishment of the Regencies of Katingan, Seruyan, Sukamara, Lamandau, Gunung Mas, Pulang Pisau, Murung Raya and East Barito and Regulation of the Minister of Home Affairs RI Number 137 in 2017 on the Code and Regional Government Administration Data.
4. **Climate** is the statistics of weather over long periods of time. It is measured by assessing the patterns of variation in temperature,

tekanan atmosfer, angin, curah hujan, jumlah partikel atmosfer, dan variabel meteorologi lainnya di wilayah tertentu dalam jangka waktu yang lama. Cuaca berbeda dengan iklim, yaitu menggambarkan kondisi jangka pendek dari variabel-variabel tersebut.

*humidity, atmospheric pressure, wind, precipitation, atmospheric particle count, and other meteorological variables in a given region over long periods of time. Weather differs from climate, in that weather only describes the short-term conditions of these variables.*

**ULASAN**

Berdasarkan Undang-Undang Nomor 5 Tahun 2002 tentang Pembentukan Kabupaten Katingan, Kabupaten Seruyan, Kabupaten Sukamara, Kabupaten Lamandau, Kabupaten Gunung Mas, Kabupaten Pulang Pisau, Kabupaten Murung Raya, dan Kabupaten Barito Timur di Provinsi Kalimantan Tengah, Kabupaten Katingan beribu kota di Kasongan. Selain itu, menurut Peraturan Menteri Dalam Negeri Republik Indonesia Nomor 137 Tahun 2017 tentang Kode dan Data Wilayah Administrasi Pemerintahan, luas Kabupaten Katingan adalah 17.500 km<sup>2</sup>. Namun, semenjak pembentukan wilayah tersebut pemerintah daerah Kabupaten Katingan terus melakukan kajian penetapan tata batas administrasi. Hasil Kajian yang dilakukan oleh Pemerintah daerah Kabupaten Katingan hingga tahun 2019 adalah 20.393,70 km<sup>2</sup>.

Kabupaten Katingan terletak antara 0°20'-3°38' Lintang Selatan dan 112°00'-113°45' Bujur Timur. Berbatasan sebelah utara dengan Kabupaten Malawi Provinsi Kalimantan Barat; sebelah timur dengan Kabupaten Gunung Mas, Kota Palangkaraya, dan Kabupaten Pulang Pisau; sebelah selatan dengan Laut Jawa; dan sebelah barat dengan Kabupaten Kotawaringin Timur serta Kabupaten Seruyan.

Kabupaten Katingan terdiri atas 13 kecamatan, yaitu: Katingan Kuala,

**DESCRIPTION**

*Based on Law Number 5 of 2002 concerning the Formation of Katingan Regency, Seruyan Regency, Sukamara Regency, Lamandau Regency, Gunung Mas Regency, Pulang Pisau Regency, Murung Raya Regency, and East Barito Regency in Central Kalimantan Province, Katingan Regency is capitalized in Kasongan. In addition, according to the Minister of Home Affairs of the Republic of Indonesia Number 137 of 2017 concerning the Code and Data of the Government Administration Area, the area of Katingan Regency is 17,500 km<sup>2</sup>. However, since the formation of the area the Katingan Regency government has continued to study the determination of administrative boundaries. The results of the study conducted by the local government of Katingan Regency until 2019 were 20,393.70 km<sup>2</sup>.*

*Katingan is located between 0°20'-3°38' south latitude and 112°00'-113°45' east longitude. Bordered north with Malawi district of West Kalimantan Province; east to Gunung Mas, Palangkaraya and Pulang Pisau Regency; south Java Sea; and west to the East to Kotawaringin Timur and Seruyan.*

*Katingan consists of 13 subdistricts, namely: Katingan Kuala, Mendawai, Kamipang, Tasik Payawan, Katingan Hilir, Tewang Sangalang Garing, Pulau Malan, Katingan Tengah, Sanaman Mantikei, Petak Malai, Marikit, Katingan Hulu, and Bukit Raya.*

*The thirteen subdistricts are*

Mendawai, Kamipang, Tasik Payawan, Katingan Hilir, Tewang Sangalang Garing, Pulau Malan, Katingan Tengah, Sanaman Mantikei, Petak Malai, Marikit, Katingan Hulu, dan Bukit Raya.

Ketiga belas kecamatan tersebut terhampar dari selatan ke utara, dimana Kecamatan Bukit Raya memiliki jarak terjauh ke ibukota kabupaten, yakni sejauh 291 km. Kabupaten ini dilintasi oleh Sungai Katingan yang memiliki panjang  $\pm 650$  km dengan banyak anak sungainya.

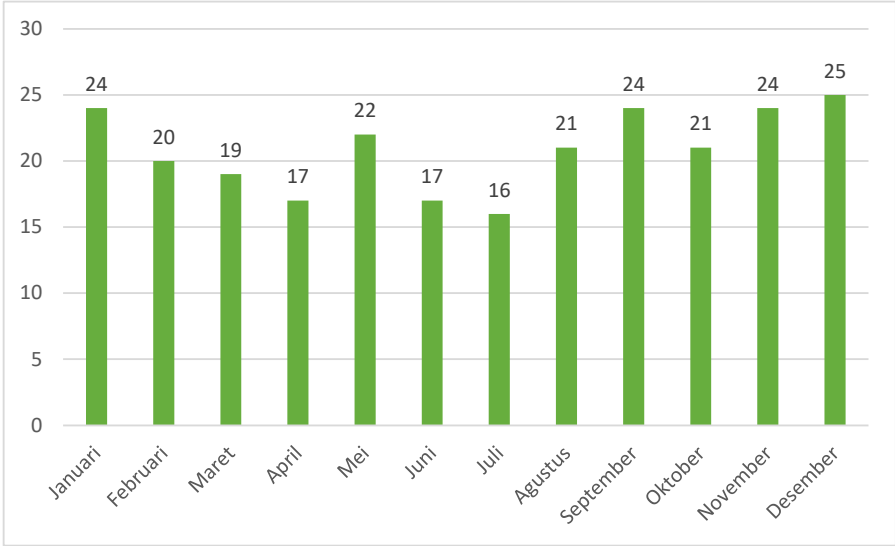
Rata-rata suhu udara Kabupaten Katingan tahun 2021 berada pada kisaran 28,20°C hingga 29,37°C. Lalu, rata-rata kelembaban udara Kabupaten Katingan tahun 2021 berada pada kisaran 78,30 hingga 83,18 persen. Sementara itu, curah hujan tertinggi di Kabupaten Katingan tahun 2020 terjadi pada Bulan Oktober sebesar 721,40 mm<sup>3</sup>. Dan, jumlah hujan terbanyak terjadi pada Bulan Desember 2021 sebanyak 25 hari. Data mengenai suhu udara, kelembaban udara, curah hujan dan jumlah hujan diperoleh dari Dinas Lingkungan Hidup Kabupaten Katingan.

*spread from south to north, where the subdistrict Bukit Raya is one with the furthest distance to capital of regency, as far as 291 km. The regency is crossed by the river Katingan which has a length of  $\pm 650$  km with many tributaries.*

*The average temperature of Katingan Regency in 2020 is in the range of 28,20°C to 29,37°C. Then, the average humidity in Katingan Regency in 2021 is in the range of 78,30 to 83,18 percent. Meanwhile, the highest rainfall in Katingan Regency in 2021 occurred in September of 721,40 mm<sup>3</sup>. And, the most amount of rain occurred in Desember 2021 for 25 days. Data on air temperature, humidity, rainfall and amount of rain were obtained from the Katingan Regency Environmental Agency.*

**Gambar**  
**Figures** 1.1

**Jumlah Hari Hujan (hari) Setiap Bulan di Kabupaten Katingan, 2021**  
**Number of Rainy Days (days) by Month in Katingan Regency 2021**



Sumber/Source: Dinas Lingkungan Hidup Kabupaten Katingan/Regional Environmental Management Office of Katingan Regency



1.1 KEADAAN GEOGRAFI  
GEOGRAPHY CONDITION

**Tabel** 1.1.1 Luas Daerah dan Jumlah Pulau Menurut Kecamatan di Kabupaten Katingan, 2021  
**Table** 1.1.1 *Total Area and Number of Islands by Subdistrict in Katingan Regency 2021*

Kecamatan Subdistrict	Ibukota Kecamatan Capital of Subdistrict	Luas Total Area (km <sup>2</sup> /sq.km)
(1)	(2)	(3)
Katingan Kuala	Pagatan	...
Mendawai	Mendawai	...
Kamipang	Baun Bango	...
Tasik Payawan	Petak Bahandang	...
Katingan Hilir	Kasongan	...
Tewang Sangalang Garing	Pendahara	...
Pulau Malan	Buntut Bali	...
Katingan Tengah	Tumbang Samba	...
Sanaman Mantikei	Tumbang Kaman	...
Petak Malai	Tumbang Baroi	...
Marikit	Tumbang Hiran	...
Katingan Hulu	Tumbang Sanamang	...
Bukit Raya	Tumbang Kajamei	...
<b>Katingan</b>	<b>Kasongan</b>	<b>17 500</b>



Lanjutan Tabel/*Continued Table 1.1.1*

<b>Kecamatan Subdistrict</b>	<b>Persentase terhadap Luas Kabupaten/Kota<sup>1</sup> Percentage to Regency/Municipal Area<sup>1</sup></b>
<b>(1)</b>	<b>(4)</b>
Katingan Kuala	...
Mendawai	...
Kamipang	...
Tasik Payawan	...
Katingan Hilir	...
Tewang Sangalang Garing	...
Pulau Malan	...
Katingan Tengah	...
Sanaman Mantikei	...
Petak Malai	...
Marikit	...
Katingan Hulu	...
Bukit Raya	...
<b>Katingan</b>	<b>100</b>

Catatan/Note: <sup>1</sup>Berdasarkan Peraturan Menteri Dalam Negeri Nomor 137 Tahun 2017 tanggal 29 Desember 2017/*Based on Minister of Home Affairs Regulation Number 137/2017, December 29, 2017*

<sup>2</sup>Berdasarkan informasi Kementerian Dalam Negeri Tahun 2018/*Based on Information from Ministry of Home Affairs, 2018*

Sumber/Source: Peraturan Menteri Dalam Negeri Nomor 137 Tahun 2017 dan Badan Pusat Statistik/ *Minister of Home Affairs Regulation Number 137/2017 and BPS-Statistics*

**Tabel**  
**Table** 1.1.2**Tinggi Wilayah dan Jarak ke Ibukota Kabupaten/Kota Menurut Kecamatan di Kabupaten Katingan, 2021**  
***Altitude and Distance to the Capital of Regency/Municipality by Subdistrict in Katingan Regency 2021***

Kecamatan <i>Subdistrict</i>	tinggi Wilayah <sup>1</sup> (mdpl) <i>Altitude (m.a.s.l)</i>	Jarak ke Ibukota Kabupaten/Kota <sup>2</sup> <i>Distance to the Capital of Regency/ Municipality</i>
(1)	(2)	(3)
Katingan Kuala	13,00	365
Mendawai	15,00	317
Kamipang	17,00	90
Tasik Payawan	19,00	60
Katingan Hilir	22,00	0
Tewang Sangalang Garing	32,00	23
Pulau Malan	27,00	40
Katingan Tengah	30,00	97
Sanaman Mantikei	32,00	115
Petak Malai	40,00	230
Marikit	40,00	180
Katingan Hulu	40,00	219
Bukit Raya	50,00	291

Catatan/Note: <sup>1</sup>Berdasarkan hasil Podes 2014<sup>2</sup>Berdasarkan hasil Podes 2018

Sumber/Source: Badan Pusat Statistik

**Tabel 1.1.3** Nama-nama Sungai dan Anak Sungai/Cabangnya di Kabupaten Katingan, 2014  
**Names of River and Their Tributary in Katingan Regency, 2014**

<b>Nama Sungai</b> <i>River Name</i>	<b>Panjang (km)</b> <i>Long (km)</i>	<b>Anak/Cabang Sungai</b> <i>Tributary</i>
(1)	(2)	(3)
Sungai Katingan (650km)/Katingan river	35	Sungai Kalanaman/Kalanaman River
	100	Sungai Samba/ Samba River
	75	Sungai Hiran/Hiran River
	18	Sungai Bemban/Bemban River
	23	Sungai Sanamang/Sanamang River
	13	Sungai Mahup/Mahup River
	8	Sungai Sebangau/Sebangau River
	29	Sungai Bulan/Bulan River
	9	Sungai Kelaru/Kelaru River
	6	Sungai Panggualas/Panggualas River
	12	Sungai Kamipang/Kamipang River
	5	Sungai Rasau/Rasau River

Sumber/Source: Pendataan Potensi Desa 2014/ Village Potential Survey 2014

**1.2 KEADAAN IKLIM**  
**CLIMATE CONDITION**

**Tabel 1.2.1** Pengamatan Unsur Iklim Menurut Bulan di Stasiun  
**Table** Pengamatan Dinas Lingkungan Hidup Menurut Bulan di  
Kabupaten Katingan, 2021  
*Observation of Climate Elements at Regional Environmental  
Management Office By Months in Katingan Regency,  
2021*

Bulan Month	Suhu/Temperature (°C)			Kelembapan/Humidity(%)		
	Minimum	Rata-rata Average	Maksimum Maximum	Minimum	Rata-rata Average	Maksimum Maximum
(1)	(2)	(3)	(4)	(5)	(6)	(7)
Januari/January	22,00	28,32	36,10	56,00	82,10	96,00
Februari/February	21,20	28,93	36,20	48,00	80,61	96,00
Maret/March	21,70	29,06	37,20	56,00	79,40	95,00
April/April	21,20	29,35	37,30	51,00	78,30	95,00
Mei/May	22,10	29,18	36,50	61,00	81,95	96,00
Juni/June	22,10	28,78	36,60	57,00	81,42	95,00
Juli/July	21,60	28,20	36,70	56,00	81,48	95,00
Agustus/August	22,10	28,54	37,50	57,00	82,23	96,00
September/September	21,90	28,35	36,40	59,00	82,98	96,00
Oktober/October	22,80	29,37	38,50	55,00	92,21	96,00
November/November	20,30	28,59	37,20	56,00	82,98	96,00
Desember/December	21,90	28,79	36,10	60,00	83,18	97,00

Lanjutan Tabel/*Continued Table 1.2.1*

<b>Bulan Month</b>	<b>Jumlah Curah Hujan Number of Precipitation (mm)</b>	<b>Jumlah Hari Hujan (hari) Number of Rainy Days (day)</b>
(1)	(8)	(9)
Januari/ <i>January</i>	405,00	24
Februari/ <i>February</i>	307,20	20
Maret/ <i>March</i>	508,80	19
April/ <i>April</i>	332,00	17
Mei/ <i>May</i>	508,80	22
Juni/ <i>June</i>	247,60	17
Juli/ <i>July</i>	382,60	16
Agustus/ <i>August</i>	307,20	21
September/ <i>September</i>	636,80	24
Oktober/ <i>October</i>	721,40	21
November/ <i>November</i>	592,20	24
Desember/ <i>December</i>	444,20	25

Sumber/*Source*: Dinas Lingkungan Hidup Kabupaten Katingan/*Regional Environmental Management Office of Katingan Regency*

# 02

## Pemerintahan

Government



### Jabatan Struktural Pegawai Negeri Sipil Kabupaten Katingan 2021

*Structural Occupation of Katingan Regency 2021*


Eselon I 629

Eselon II 2551

Eselon III 38

Eselon IV 397

Eselon V 87



### 6 Peraturan Daerah Kabupaten Katingan dibuat pada 2021

*6 Local regulation of the Katingan Regency  
were made in 2021*



### 44,00% Anggota DPRD di Kabupaten Katingan adalah Sarjana/Doktor/Ph.D

*44,00% members of the Regional House of  
Representative's Katingan Regency are  
Bachelor/Doctor/Ph.D*



**PENJELASAN TEKNIS**

1. **Desa/kelurahan** adalah satuan organisasi pemerintahan terendah di Indonesia. Desa dipimpin oleh seorang kepala desa yang berada di bawah camat. Kepala desa dipilih secara demokratis oleh masyarakat sedangkan kepala kelurahan ditunjuk dari pegawai negeri.

2. **Kabupaten/kota** di Provinsi Kalimantan Tengah sampai tahun 1998, sebelum ada pemekaran daerah, yaitu :

1. Kota Palangka Raya;
2. Kabupaten Barito Selatan;
3. Kabupaten Barito Utara;
4. Kabupaten Kapuas;
5. Kabupaten Kotawaringin Barat;
6. Kabupaten Kotawaringin Timur.

Kabupaten di Provinsi Kalimantan Tengah yang merupakan hasil pemekaran daerah sejak tahun 1999 yaitu :

1. Kabupaten Barito Timur;
2. Kabupaten Murung Raya;
3. Kabupaten Gunung Mas;
4. Kabupaten Pulang Pisau;
5. Kabupaten Lamandau;
6. Kabupaten Sukamara;
7. Kabupaten Katingan;
8. Kabupaten Seruyan.

**TECHNICAL NOTES**

1. **Village/kelurahan** refers to the territory which is the lowest administration unit of the Government of Indonesia. This includes the community which is headed by a village head who ranks directly below the subdistrict head. The heads of desa are democratically elected by the community whereas heads of kelurahan (lurah) are appointed as public servants.

2. **Regencies/municipality** in Kalimantan Tengah Province until 1998, before the expansion happened, are:

1. Palangka Raya Municipality
2. Barito Selatan Regency
3. Barito Utara Regency
4. Kapuas Regency
5. Kotawaringin Barat Regency
6. Kotawaringin Timur Regency

The name of regency in Kalimantan Tengah Province until 1998, before the expansion happened, are:

1. Barito Timur Regency;
2. Murung Raya Regency;
3. Gunung Mas Regency;
4. Pulang Pisau Regency;
5. Lamandau Regency;
6. Sukamara Regency;
7. Katingan Regency;
8. Seruyan Regency.



3. **Anggota Dewan Perwakilan Rakyat Daerah (DPRD)** dipilih melalui pemilihan umum (pemilu) dan dilantik dalam masa jabatan lima tahun.
  4. **Pegawai negeri sipil (PNS)** adalah setiap warga negara Republik Indonesia yang telah memenuhi syarat yang ditentukan, diangkat oleh pejabat yang berwenang, dan disertai tugas dalam jabatan negeri, atau disertai tugas negara lainnya, dan digaji berdasarkan peraturan perundang-undangan yang berlaku. PNS terdiri dari PNS pusat dan PNS daerah.
  5. **Realisasi Penerimaan dan Pengeluaran Pemerintah Provinsi** adalah realisasi / perhitungan APBD Provinsi pada tiap tahun anggaran.
  6. **Pendapatan Asli Daerah (PAD)** adalah pendapatan yang diperoleh daerah yang dipungut berdasarkan peraturan daerah sesuai dengan peraturan perundang-undangan, guna keperluan daerah yang bersangkutan dalam membiayai kegiatannya.
  7. **Dana Perimbangan** adalah dana yang bersumber dari pendapatan APBN yang dialokasikan kepada Daerah untuk mendanai kebutuhan daerah dalam rangka pelaksanaan desentralisasi.
  8. **Lain-lain Pendapatan yang Sah** adalah pendapatan lainnya dari pemerintah pusat dan atau dari
3. ***Members of the Regional House of Representatives (DPRD)*** are elected through a general election and appointed for a five-years membership.
  4. ***The civil servant (PNS)*** is every citizen of the Republic of Indonesia who has been determined eligible, be appointed by the authorized official, and assigned the duty in the state office, or charge of any other state duty, is paid based on legislation and regulations. PNS consists of central and regional civil servants
  5. ***Actual revenue and expenditure of Provincial Government*** is the realization/provincial budget calculations for every fiscal year.
  6. ***Original Local Government Revenue*** is revenue that withheld based on local regulations in accordance with the legislation, for the purposes of financing their activities.
  7. ***Balanced Budget*** is the fund coming from the state budget that allocated to regions to fund their needs in the context of decentralization.
  8. ***Other Legal Revenue is other income that coming from the central government and or from***

instansi pusat, serta dari daerah lainnya.

*the central agencies, as well as from other local government.*

**ULASAN**

Berdasarkan Peraturan Kepala Badan Pusat Statistik Nomor 1 Tahun 2020 tentang Perubahan Atas Peraturan Kepala Badan Pusat Statistik Nomor 3 Tahun 2019 tentang Kode dan Nama Wilayah Kerja Statistik Tahun 2019, terdapat 161 desa/kelurahan di Kabupaten Katingan.

Dewan Perwakilan Rakyat Daerah (DPRD) di Kabupaten Katingan beranggotakan 25 orang, terdiri dari 21 orang laki-laki dan 4 orang perempuan, dengan sebagian besar anggota DPRD berlatar pendidikan SLTA/Sederajat dan S1 sebesar masing-masing 36 persen.

Jumlah Pegawai Negeri Sipil di Kabupaten Katingan pada tahun 2021 sebanyak 3.770 orang. Data tersebut menunjukkan peningkatan jumlah PNS dari tahun sebelumnya yang sebesar 3.767 orang. Jumlah PNS perempuan lebih banyak dari jumlah PNS laki-laki di Kabupaten Katingan tahun 2021. Sebagian besar latar belakang pendidikan PNS di Kabupaten Katingan tahun 2021 adalah tingkat Sarjana/Doktor/Ph.D (68,36 persen).

Pada tahun 2021, realisasi penerimaan daerah Kabupaten Katingan sebesar 1,22 triliun rupiah. Sedangkan realisasi pengeluaran daerah Kabupaten Katingan sebesar 1,01 triliun rupiah.

**DESCRIPTION**

*Based on Regulation of the Central Statistics Agency Number 1 of 2020 concerning Amendments to the Regulation of the Central Statistics Agency Number 3 of 2019 concerning Codes and Names of Statistic Working Areas in 2019, there are 161 villages in the Katingan Regency.*

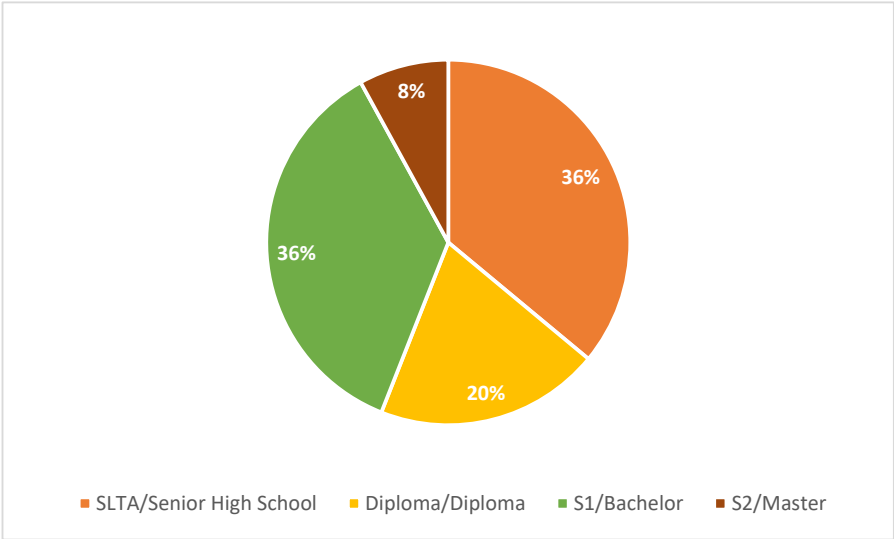
*The Regional Representative Council (DPRD) in Katingan Regency has 25 members, consisting of 21 men and 4 women, with the majority of DPRD members having a high school / equivalent education and S1 degree of 36 percent each.*

*The number of Civil Servants in Katingan Regency in 2021 was 3.770 people. The data shows an increase in the number of civil servants from the previous year which was 3.767 people. The number of female civil servants is greater than the number of male civil servants in Katingan Regency in 2021. Most of the educational background of civil servants in Katingan Regency in 2021 are Bachelor / Doctor / Ph.D levels (68,36 percent).*

*In 2021, the realization of Katngan Regency regional revenue amounted to 1,22 trillion rupiah. Whereas the realization of Katingan Regency regional expenditure of 1,01 trillion rupiah.*

Gambar 2.1  
Figures

Persentase Anggota DPRD Menurut Pendidikan Tertinggi yang Ditamatkan di Kabupaten Katingan, 2021  
*Percentage of Regional House of Representative's Member by Educational Level in Katingan Regency, 2021*



Sumber/Source: Sekretariat DPRD Kabupaten Katingan/Regional House of Representatives Secretariat of Katingan Regency

## 2.1 WILAYAH ADMINISTRATIF ADMINISTRATIVE AREA

**Tabel 2.1.1** Jumlah Desa<sup>1</sup>/Kelurahan Menurut Kecamatan di Kabupaten Katingan, 2017–2021  
*Number of Villages<sup>1</sup>/Kelurahan by Subdistrict in Katingan Regency 2017–2021*

Kecamatan Subdistrict	2017	2018	2019	2020	2021
(1)	(2)	(3)	(4)	(5)	(6)
Katingan Kuala	16	16	16	16	16
Mendawai	7	7	7	7	7
Kamipang	9	9	9	9	9
Tasik Payawan	8	8	8	8	8
Katingan Hilir	8	8	8	8	8
Tewang Sangalang Garing	10	10	10	10	10
Pulau Malan	14	14	14	14	14
Katingan Tengah	16	16	16	16	16
Sanaman Mantikei	14	14	14	14	14
Petak Malai	7	7	7	7	7
Marikit	18	18	18	18	18
Katingan Hulu	23	23	23	23	23
Bukit Raya	11	11	11	11	11
<b>Katingan</b>	<b>161</b>	<b>161</b>	<b>161</b>	<b>161</b>	<b>161</b>

Catatan/Note: <sup>1</sup>Termasuk kelurahan dan Unit Permukiman Transmigrasi (UPT)/Include Transmigration Settlement Unit  
 Sumber/Source: Peraturan Kepala Badan Pusat Statistik Nomor 1 Tahun 2020 Tanggal 5 Februari 2020 tentang Perubahan Atas Peraturan Kepala Badan Pusat Statistik Nomor 3 Tahun 2019 tentang Kode dan Nama Wilayah Kerja Statistik Tahun 2019/Chief Statistician Regulation Number 1/2020, February 5 2020, as a revision of Chief Statistician Regulation Number 3 of 2019 on Code and Name of Regional Level of Data Collection.

## 2.2 DEWAN PERWAKILAN RAKYAT DAERAH REGIONAL HOUSE OF REPRESENTATIVE

**Tabel 2.2.1** Jumlah Anggota Dewan Perwakilan Rakyat Daerah Menurut Partai Politik dan Jenis Kelamin di Kabupaten Katingan, 2021  
*Number of Regional House of Representatives's Members by Political Parties and Sex in Katingan Regency 2021*

Partai Politik <i>Political Parties</i>	Laki-Laki <i>Male</i>	Perempuan <i>Female</i>	Jumlah <i>Total</i>
(1)	(2)	(3)	(4)
PDI Perjuangan	7	-	7
Partai Gerindra	1	1	2
Partai Golkar	3	1	4
Partai Demokrat	1	-	1
Partai Persatuan Indonesia	1	-	1
Partai Amanat Nasional	2	-	2
Partai Kebangkitan Bangsa	3	-	3
Partai Nasional Demokrasi	1	1	2
Partai Hanura	1	1	2
Partai Persatuan Pembangunan	1	-	1
<b>Katingan</b>	<b>21</b>	<b>4</b>	<b>25</b>

Sumber/Source: Sekretariat DPRD Kabupaten Katingan/*Regional House of Representatives Secretariat of Katingan Regency*

**Tabel**  
**Table** 2.2.2

**Jumlah Anggota Dewan Perwakilan Rakyat Daerah Menurut Pendidikan Tertinggi yang Ditamatkan dan Jenis Kelamin di Kabupaten Katingan, 2021**  
***Number of Regional House of Representatives's Members by Educational Level and Sex in Katingan Regency 2021***

<b>Pendidikan Tertinggi yang Ditamatkan</b> <i>Educational Level</i>	<b>Laki-Laki</b> <i>Male</i>	<b>Perempuan</b> <i>Female</i>	<b>Jumlah</b> <i>Total</i>
(1)	(2)	(3)	(4)
SD/Primary School	-	-	-
SLTP/Junior High School	-	-	-
SLTA/Senior High School	8	1	9
Diploma/Diploma	4	1	5
S1/Bachelor	8	1	9
S2/Master	1	1	2
S3/Doctor	-	-	-
<b>Katingan</b>	<b>21</b>	<b>4</b>	<b>25</b>

Sumber/Source: Sekretariat DPRD Kabupaten Katingan/Regional House of Representatives Secretariat of Katingan Regency

**Tabel**  
**Table** 2.2.3

**Jumlah Keputusan DPRD Menurut Jenis Keputusan di Kabupaten Katingan, 2017-2021**  
***Number of Decisions Created by Type in Katingan Regency, 2017-2021***

<b>Jenis Keputusan</b> <b>Type of Decision</b>	<b>2017</b>	<b>2018</b>	<b>2019</b>	<b>2020</b>	<b>2021</b>
(1)	(2)	(3)	(4)	(5)	(6)
Peraturan Daerah	16	8	10	12	6
Keputusan DPRD	14	7	45	4	20
Keputusan Pimpinan DPRD	25	22	35	25	24
Rapat-Rapat					
Rapat Paripurna	29	36	45	32	32
Rapat Panmus	16	24	23	34	24
Rapat Internal DPRD	11	5	15	17	8
Rapat Panitia Khusus	2	-	-	-	-
Lainnya	-	-	-	-	-

Sumber/Source: Sekretariat DPRD Kabupaten Katingan/*Regional House of Representatives Secretariat of Katingan Regency*



## 2.3 SUMBER DAYA MANUSIA HUMAN RESOURCES

**Tabel 2.3.1** Jumlah Pegawai Negeri Sipil Menurut Jabatan dan Jenis Kelamin di Kabupaten Katingan, Desember 2020 dan Desember 2021  
*Number of Civil Servants by Occupation and Sex in Katingan Regency December 2020 and December 2021*

Jabatan <i>Occupation</i>	Laki-Laki <i>Male</i>	2020 Perempuan <i>Female</i>	Jumlah <i>Total</i>
(1)	(2)	(3)	(4)
Fungsional Tertentu <i>Specific Functional</i>	1	-	1
Fungsional Umum/Staf <i>General Functional</i>	26	-	26
Struktural/ <i>Structural</i>	42	9	51
Eselon V/ <i>5<sup>th</sup> Echelon</i>	69	25	94
Eselon IV/ <i>4<sup>th</sup> Echelon</i>	261	146	407
Eselon III/ <i>3<sup>rd</sup> Echelon</i>	26	14	40
Eselon II/ <i>2<sup>nd</sup> Echelon</i>	963	1 569	2 532
Eselon I/ <i>1<sup>st</sup> Echelon</i>	422	194	616
<b>Jumlah/<i>Total</i></b>	<b>1 810</b>	<b>1 957</b>	<b>3 767</b>

Lanjutan Tabel/*Continued Table 2.3.1*

<b>Jabatan Occupation</b>	<b>Laki-Laki Male</b>	<b>2021 Perempuan Female</b>	<b>Jumlah Total</b>
(1)	(2)	(3)	(4)
Fungsional Tertentu <i>Specific Functional</i>	1	-	1
Fungsional Umum/Staf <i>General Functional</i>	21	-	21
Struktural/ <i>Structural</i>	37	9	46
Eselon V/ <i>5<sup>th</sup> Echelon</i>	61	26	87
Eselon IV/ <i>4<sup>th</sup> Echelon</i>	254	143	397
Eselon III/ <i>3<sup>rd</sup> Echelon</i>	25	13	38
Eselon II/ <i>2<sup>nd</sup> Echelon</i>	955	1 596	2 551
Eselon I/ <i>1<sup>st</sup> Echelon</i>	422	207	629
<b>Jumlah/Total</b>	<b>1 776</b>	<b>1 994</b>	<b>3 770</b>

Sumber/Source: Badan Kepegawaian, Pendidikan, dan Pelatihan Kabupaten Katingan/*Civil Servant, Education, and Training Agency of Katingan regency*

**Tabel**  
**Table** 2.3.2**Jumlah Pegawai Negeri Sipil Menurut Tingkat Pendidikan dan Jenis Kelamin di Kabupaten Katingan, Desember 2020 dan Desember 2021*****Number of Civil Servants by Educational Level and Sex in Katingan Regency Desember 2020 and Desember 2021***

<b>Tingkat Pendidikan</b> <b>Educational Level</b>	<b>Laki-Laki</b> <b>Male</b>	<b>2020</b> <b>Perempuan</b> <b>Female</b>	<b>Jumlah</b> <b>Total</b>
(1)	(2)	(3)	(4)
Sampai dengan SD <i>Up to Primary School</i>	11	-	11
SMP/Sederajat <i>General Vocational Junior High School</i>	8	1	9
SMA/Sederajat <i>General/Vocational Senior High School</i>	373	162	535
Diploma I, II/Akta I, II <i>Diploma I, II/Akta I, II</i>	51	57	108
Diploma III/Akta III/Sarjana Muda <i>Diploma III/Akta III/Bachelor</i>	190	395	585
Tingkat Sarjana/Doktor/Ph.D <i>University Graduates</i>	1 177	1 342	2 519
<b>Jumlah/Total</b>	<b>1 810</b>	<b>1 957</b>	<b>3 767</b>

Lanjutan Tabel/*Continued Table 2.3.2*

<b>Tingkat Pendidikan</b> <b>Educational Level</b>	<b>Laki-Laki</b> <b>Male</b>	<b>2021</b> <b>Perempuan</b> <b>Female</b>	<b>Jumlah</b> <b>Total</b>
(1)	(2)	(3)	(4)
Sampai dengan SD <i>Up to Primary School</i>	11	-	11
SMP/Sederajat <i>General Vocational Junior High School</i>	7	1	8
SMA/Sederajat <i>General/Vocational Senior High School</i>	339	145	484
Diploma I, II/Akta I, II <i>Diploma I, II/Akta I, II</i>	46	47	93
Diploma III/Akta III/Sarjana Muda <i>Diploma III/Akta III/Bachelor</i>	190	407	597
Tingkat Sarjana/Doktor/Ph.D <i>University Graduates</i>	1 183	1 394	2 577
<b>Jumlah/Total</b>	<b>1 776</b>	<b>1 994</b>	<b>3 770</b>

Sumber/Source: Badan Kepegawaian, Pendidikan, dan Pelatihan Kabupaten Katingan/*Civil Servant, Education, and Training Agency of Katingan regency*

**Tabel**  
**Table** 2.3.3**Jumlah Pegawai Negeri Sipil Menurut Tingkat Kepangkatan dan Jenis Kelamin di Kabupaten Katingan, Desember 2020 dan Desember 2021****Number of Civil Servants by Hierarchy and Sex in Katingan Regency Desember 2020 and Desember 2021**

Pangkat/Golongan/Ruang <i>Hierarchy</i>	2020		
	Laki-Laki <i>Male</i>	Perempuan <i>Female</i>	Jumlah <i>Total</i>
(1)	(2)	(3)	(4)
1. I/A (Juru Muda)	-	-	0
2. I/B (Juru Muda Tingkat I)	1	-	1
3. I/C (Juru)	7	-	7
4. I/D (Juru Tingkat I)	6	-	6
<b>Golongan I/Range I</b>	<b>14</b>	<b>-</b>	<b>14</b>
5. II/A (Pengatur Muda)	26	11	37
6. II/B (Pengatur Muda Tingkat I)	53	24	77
7. II/C (Pengatur)	82	61	143
8. II/D (Pengatur Tingkat I)	120	109	229
<b>Golongan II/Range II</b>	<b>281</b>	<b>205</b>	<b>486</b>
9. III/A (Penata Muda)	201	295	496
10. III/B (Penata Muda Tingkat I)	277	408	685
11. III/C (Penata)	309	385	694
12. III/D (Penata Tingkat I)	269	245	514
<b>Golongan III/Range III</b>	<b>1 056</b>	<b>1 333</b>	<b>2 389</b>
13. IV/A (Pembina)	288	240	528
14. IV/B (Pembina Tingkat I)	145	179	324
15. IV/C (Pembina Utama Muda)	25	-	25
16. IV/D (Pembina Utama Madya)	1	-	1
17. IV/E (Pembina Utama)	-	-	0
<b>Golongan IV/Range IV</b>	<b>459</b>	<b>419</b>	<b>878</b>
<b>Jumlah/Total</b>	<b>1 810</b>	<b>1 957</b>	<b>3 767</b>

Lanjutan Tabel/*Continued Table 2.3.3*

Pangkat/Golongan/Ruang <i>Hierarchy</i>	2021		
	Laki-Laki <i>Male</i>	Perempuan <i>Female</i>	Jumlah <i>Total</i>
(1)	(2)	(3)	(4)
1. I/A (Juru Muda)	-	-	0
2. I/B (Juru Muda Tingkat I)	1	-	1
3. I/C (Juru)	5	-	5
4. I/D (Juru Tingkat I)	7	-	7
<b>Golongan I/Range I</b>	<b>13</b>	<b>-</b>	<b>13</b>
5. II/A (Pengatur Muda)	25	11	36
6. II/B (Pengatur Muda Tingkat I)	29	13	42
7. II/C (Pengatur)	94	80	174
8. II/D (Pengatur Tingkat I)	117	88	205
<b>Golongan II/Range II</b>	<b>265</b>	<b>192</b>	<b>457</b>
9. III/A (Penata Muda)	220	331	551
10. III/B (Penata Muda Tingkat I)	271	394	665
11. III/C (Penata)	265	349	614
12. III/D (Penata Tingkat I)	297	301	598
<b>Golongan III/Range III</b>	<b>1 053</b>	<b>1 375</b>	<b>2 428</b>
13. IV/A (Pembina)	278	247	525
14. IV/B (Pembina Tingkat I)	143	180	323
15. IV/C (Pembina Utama Muda)	23	-	23
16. IV/D (Pembina Utama Madya)	1	-	1
17. IV/E (Pembina Utama)	-	-	0
<b>Golongan IV/Range IV</b>	<b>445</b>	<b>427</b>	<b>872</b>
<b>Jumlah/Total</b>	<b>1 776</b>	<b>1 994</b>	<b>3 770</b>

Sumber/*Source*: Badan Kepegawaian, Pendidikan, dan Pelatihan Kabupaten Katingan/*Civil Servant, Education, and Training Agency of Katingan regency*

**Tabel**  
**Table** 2.3.4

**Jumlah Pegawai Negeri Sipil Menurut Dinas/Instansi Pemerintahan dan Jenis Kelamin di Kabupaten Katingan, 2021**

***Number of Civil Servants by Institutions/Boards and Sex in Katingan Regency, 2021***

<b>Dinas/Instansi Pemerintahan Institutional/Boards</b>	<b>Laki-Laki Male</b>	<b>Perempuan Female</b>	<b>Jumlah Total</b>
(1)	(2)	(3)	(4)
Sekretariat Daerah	61	40	101
Sekretariat DPRD	14	11	25
Inspektorat	30	10	40
Badan Pengelola Keuangan dan Aset + UPTD	34	22	56
Badan Perencanaan Pembangunan, Penelitian, dan Pengembangan	15	17	32
Badan Kepegawaian, Pendidikan, dan Pelatihan	18	11	29
Badan Kesatuan Bangsa dan Politik	19	4	23
Badan Penanggulangan Bencana Daerah	23	3	26
Dinas Kebudayaan, Pariwisata, Pemuda, dan Olahraga	19	12	31
Dinas Kependudukan dan Pencatatan Sipil	9	10	19
Dinas Kesehatan + UPTD	167	404	571
Dinas Komunikasi, Informatika, Persandian dan Statistik	20	7	27
Dinas Koperasi, Usaha Kecil Menengah, Perdagangan, dan Perindustrian	22	6	28
Dinas Lingkungan Hidup	24	13	37
Dinas Pemberdayaan Masyarakat dan Desa	19	6	25
Dinas Penanaman Modal dan PTSP	19	6	25
Dinas Pendidikan + UPTD	799	1 129	1 928
Dinas Pertanian, Pangan, dan Perikanan + UPTD	83	42	125

Lanjutan Tabel/*Continued Table 2.3.4*

Dinas/Instansi Pemerintahan <i>Institutional/Boards</i>	Laki-Laki <i>Male</i>	Perempuan <i>Female</i>	Jumlah <i>Total</i>
(1)	(2)	(3)	(4)
Dinas Perumahan, Kawasan Pemukiman, dan Pertanahan	27	9	36
Dinas Pemberdayaan Perempuan, Perlindungan Anak, Pengendalian Penduduk dan Keluarga Berencana	7	22	29
Dinas Pekerjaan Umum, Penataan ruang, dan Perhubungan	49	4	53
Dinas Sosial	13	10	23
Dinas Transmigrasi dan Tenaga Kerja	19	8	27
Satuan Polisi Pamong Praja	45	2	47
Rumah Sakit Umum Daerah Kasongan	57	132	189
Sekretariat Komisi Pemilihan Umum Daerah	2	1	3
Sekretariat Dewan Pengurus KORPRI	-	-	-
Kecamatan Katingan Kuala	14	3	17
Kecamatan Mendawai	10	2	12
Kecamatan Tasik Payawan	10	3	13
Kecamatan Kamipang	10	5	15
Kecamatan Katingan Hilir	19	16	35
Kecamatan Tewang Sangalang Garing	13	8	21
Kecamatan Pulau Malan	14	5	19
Kecamatan Katingan Tengah	12	6	18
Kecamatan Sanaman Mantikei	12	3	15
Kecamatan Petak Malai	9	1	10
Kecamatan Marikit	12	1	13
Kecamatan Katingan Hulu	18	-	18
Kecamatan Bukit Raya	9	-	9
<b>Jumlah/Total</b>	<b>1 776</b>	<b>1 994</b>	<b>3 770</b>

Sumber/Source: Badan Kepegawaian, Pendidikan, dan Pelatihan Kabupaten Katingan/*Civil Servant, Education, and Training Agency of Katingan regency*



**Tabel**  
**Table 2.3.5****Jumlah Pegawai Negeri Sipil Menurut Dinas/Instansi  
Pemerintah dan Golongan di Kabupaten Katingan, 2021**  
**Number of Civil Servants by Institution/Boards and Group in  
Katingan Regency, 2021**

<b>Dinas/Instansi Pemerintahan</b> <i>Institutional/Boards</i>	<b>Golongan PNS</b>				<b>Jumlah</b> <i>Total</i>
	<b>I</b>	<b>II</b>	<b>III</b>	<b>IV</b>	
(1)	(2)	(3)	(4)	(5)	(6)
Sekretariat Daerah	-	15	67	15	97
Sekretariat DPRD	-	5	14	5	24
Inspektorat	-	3	27	13	43
Badan Pengelola keuangan dan Aset + UPTD	-	9	40	8	57
Badan Perencanaan Pembangunan, Penelitian, dan Pengembangan	-	4	23	6	33
Badan Kepegawaian, Pendidikan, dan Pelatihan	-	5	21	2	28
Badan Kesatuan Bangsa dan Politik	-	1	13	6	20
Badan Penanggulangan Bencana Daerah	-	6	16	5	27
Dinas Kebudayaan, Pariwisata, Pemuda, dan Olahraga	-	2	23	7	32
Dinas Kependudukan dan Pencatatan Sipil	-	1	13	4	18
Dinas Kesehatan + UPTD	-	144	400	13	557
Dinas Komunikasi, Informatika, Persandian dan Statistik	1	3	20	4	28
Dinas Koperasi, Usaha Kecil Menengah, Perdagangan, dan Perindustrian	-	3	20	6	29
Dinas Lingkungan Hidup	-	9	20	6	35
Dinas Pemberdayaan Masyarakat dan Desa	-	5	17	4	26
Dinas Penanaman Modal dan PTSP	-	2	19	5	26
Dinas Pendidikan + UPTD	7	47	1 174	675	1 903
Dinas Pertanian, Pangan, dan Perikanan + UPTD	-	30	82	10	122

Lanjutan Tabel/*Continued Table 2.3.5*

Dinas/Instansi Pemerintahan <i>Institutional/Boards</i>	Golongan PNS				Jumlah <i>Total</i>
	I	II	III	IV	
(1)	(2)	(3)	(4)	(5)	(6)
Dinas Perumahan, Kawasan Pemukiman, dan Pertanahan	-	9	23	2	34
Dinas Pemberdayaan Perempuan, Perlindungan Anak, Pengendalian Penduduk dan Keluarga Berencana	-	2	23	5	30
Dinas Pekerjaan Umum, Penataan ruang, dan Perhubungan	-	11	34	5	50
Dinas Sosial	-	1	16	5	22
Dinas Transmigrasi dan Tenaga Kerja	-	4	19	4	27
Satuan Polisi Pamong Praja	-	14	25	4	43
Rumah Sakit Umum Daerah Kasongan	-	26	146	13	185
Sekretariat Komisi Pemilihan Umum Daerah	-	1	1	1	3
Sekretariat Dewan Pengurus KORPRI	-	-	-	-	-
Kecamatan Katingan Kuala	-	9	8	-	17
Kecamatan Mendawai	-	6	6	1	13
Kecamatan Tasik Payawan	-	3	8	2	13
Kecamatan Kamipang	-	7	7	2	16
Kecamatan Katingan Hilir	-	9	25	1	35
Kecamatan Tewang Sangalang Garing	-	7	11	4	22
Kecamatan Pulau Malan	1	8	8	1	18
Kecamatan Katingan Tengah	-	7	10	2	19
Kecamatan Sanaman Mantikei	2	5	9	1	17
Kecamatan Petak Malai	-	4	4	2	10
Kecamatan Marikit	2	5	5	2	14
Kecamatan Katingan Hulu	-	11	5	2	18
Kecamatan Bukit raya	-	4	5	1	10
<b>Jumlah/Total</b>	<b>13</b>	<b>447</b>	<b>2 407</b>	<b>854</b>	<b>3 721</b>

Sumber/*Source*: Badan Kepegawaian, Pendidikan, dan Pelatihan Kabupaten Katingan/*Civil Servant, Education, and Training Agency of Katingan regency*

## 2.4 KEUANGAN PEMERINTAH GOVERNMENT FINANCE

**Tabel 2.4.1** Realisasi Pendapatan Pemerintah Kabupaten Katingan Menurut Jenis Pendapatan (ribu rupiah), 2018–2021  
**Table 2.4.1** Actual Katingan Regency Government Revenues by Kind of Revenues (thousand rupiahs), 2018–2021

Jenis Pendapatan/Kind of Revenues	2018	2019
(1)	(2)	(3)
<b>1. Pendapatan Asli Daerah (PAD)/Regional Revenue</b>	<b>53 291 967,61</b>	<b>66 034 442,49</b>
1.1 Pajak Daerah/Regional Tax	13 601 096,74	20 855 317,94
1.2 Retribusi Daerah/Regional Retribution	3 645 828,17	3 611 954,14
1.3 Hasil Perusahaan Milik Daerah dan Pengelolaan Kekayaan Daerah yang Dipisahkan/Regional-Owned Company Revenue and Separated Management of Regional Wealth	7 247 303,73	7 600 307,55
1.4 Lain-lain PAD yang Sah/Other Regional Revenue	28 797 738,97	33 966 862,86
<b>2. Dana Perimbangan/Balance Funds</b>	<b>1 007 006 624,06</b>	<b>1 003 741 055,49</b>
2.1 Bagi Hasil Pajak/Tax Sharing Revenue	51 153 630,59	117 965 158,70
2.2 Bagi Hasil Bukan Pajak/Sumber Daya Alam/Non-Tax Sharing Revenue/Natural Resources	51 656 622,58	-
2.3 Dana Alokasi Umum/General Allocation Fund	695 606 221,00	712 958 173,00
2.4 Dana Alokasi Khusus/Special Allocation Fund	-	172 817 723,80
<b>3. Lain-lain Pendapatan yang Sah/Other Revenue</b>	<b>198 934 425,62</b>	<b>215 839 639,44</b>
3.1 Pendapatan Hibah/Grant	25 885 561,75	37 317 858,38
3.2 Dana Darurat/Emergency Fund	-	-
3.3 Dana Bagi Hasil Pajak dari Provinsi dan Pemerintah Daerah Lainnya/Tax Sharing Revenue from Provincial and Other Regional Governments	32 689 178,47	34 505 420,26
3.4 Dana Penyesuaian dan Otonomi Daerah/Regional Adjustment and Autonomy Fund	140 359 685,40	-
3.5 Bantuan Keuangan dari Provinsi atau Pemerintah Daerah Lainnya/Financial Assistance from Provincial or Other Regional Governments	-	150 000,00
3.6 Lainnya/Others	-	143 866 360,80
<b>Jumlah/Total</b>	<b>1 259 223 017,29</b>	<b>1 285 615 137,42</b>

Lanjutan Tabel/*Continued Table 2.4.1*

Jenis Pendapatan/ <i>Kind of Revenues</i>	2020 <sup>1</sup>	2021 <sup>1</sup>
(1)	(4)	(5)
<b>1. Pendapatan Asli Daerah (PAD)/<i>Regional Revenue</i></b>	<b>64 463 349,64</b>	<b>70 370 658,50</b>
1.1 Pajak Daerah/ <i>Regional Tax</i>	16 517 242,27	14 753 454,25
1.2 Retribusi Daerah/ <i>Regional Retribution</i>	4 155 338,13	3 220 346,24
1.3 Hasil Perusahaan Milik Daerah dan Pengelolaan Kekayaan Daerah yang Dipisahkan/ <i>Regional-Owned Company Revenue and Separated Management of Regional Wealth</i>	7 738 215,98	9 867 993,17
1.4 Lain-lain PAD yang Sah/ <i>Other Regional Revenue</i>	36 052 553,26	42 528 864,84
<b>2. Dana Perimbangan/<i>Balance Funds</i></b>	<b>852 865 397,62</b>	<b>1 123 156 636,34</b>
2.1 Bagi Hasil Pajak/ <i>Tax Sharing Revenue</i>	40 792 508,28	36 411 031,34
2.2 Bagi Hasil Bukan Pajak/Sumber Daya Alam/ <i>Non-Tax Sharing Revenue/Natural Resources</i>	47 991 887,49	114 929 030,61
2.3 Dana Alokasi Umum/ <i>General Allocation Fund</i>	634 091 753,00	625 956 787,00
2.4 Dana Alokasi Khusus/ <i>Special Allocation Fund</i>	129 989 248,85	195 218 961,39
<b>3. Lain-lain Pendapatan yang Sah/<i>Other Revenue</i></b>	<b>189 543 589,02</b>	<b>29 708 600,09</b>
3.1 Pendapatan Hibah/ <i>Grant</i>	115 095,88	2 324 760,60
3.2 Dana Darurat/ <i>Emergency Fund</i>	-	-
3.3 Dana Bagi Hasil Pajak dari Provinsi dan Pemerintah Daerah Lainnya/ <i>Tax Sharing Revenue from Provincial and Other Regional Governments</i>	15 925 187,14	-
3.4 Dana Penyesuaian dan Otonomi Daerah/ <i>Regional Adjustment and Autonomy Fund</i>	39 048 707,60	-
3.5 Bantuan Keuangan dari Provinsi atau Pemerintah Daerah Lainnya/ <i>Financial Assistance from Provincial or Other Regional Governments</i>	15 983 060,00	-
3.6 Lainnya/ <i>Others</i>	118 471 538,40	27 383 839,49
<b>Jumlah/<i>Total</i></b>	<b>1 106 872 336,28</b>	<b>1 223 235 894,93</b>

Catatan/*Note*: <sup>1</sup>Data belum diaudit/*Unaudited Data*Sumber/*Source*: Badan Pengelola Keuangan dan Aset Daerah Kabupaten Katingan/*Regional Financial and Asset Management Agency of Katingan Regency*

**Tabel**  
**Table 2.4.2****Realisasi Belanja Pemerintah Kabupaten Katingan  
Menurut Jenis Belanja (ribu rupiah), 2018–2021**  
**Actual Katingan Regency Government Expenditures by Kind  
of Expenditures (thousand rupiahs), 2018–2021**

Jenis Pengeluaran <i>Kind of Expenditures</i>	2018	2019
(1)	(2)	(3)
<b>1. Belanja Tidak Langsung/<i>Indirect Expenditures</i></b>	<b>650 931 756,98</b>	<b>689 481 318,21</b>
1.1 Belanja Pegawai/ <i>Personnel Expenditures</i>	397 957 716,79	408 776 717,12
1.2 Belanja Bunga/ <i>Interest Expenditures</i>	-	-
1.3 Belanja Subsidi/ <i>Subsidies Expenditures</i>	1 323 386,55	1 349 993,70
1.4 Belanja Hibah/ <i>Grant Expenditures</i>	41 343 706,51	23 026 900,00
1.5 Belanja Bantuan Sosial/ <i>Social Aid Expenditures</i>	5 859 116,45	29 400 204,02
1.6 Belanja Bagi Hasil/ <i>Sharing Fund Expenditure</i>	2 675 177,06	1 576 264,18
1.7 Belanja Bantuan Keuangan/ <i>Financial Aids Expenditures</i>	201 772 653,62	225 351 239,19
1.8 Belanja Tidak Terduga/ <i>Unpredicted Expenditures</i>	-	-
<b>2. Belanja Langsung/<i>Direct Expenditures</i></b>	<b>596 870 276,20</b>	<b>513 536 765,46</b>
2.1 Belanja Pegawai/ <i>Personnel Expenditures</i>	46 442 015,97	48 622 863,75
2.2 Belanja Barang dan Jasa/ <i>Goods and Services Expenditures</i>	213 669 482,56	276 796 118,80
2.3 Belanja Modal/ <i>Capital Expenditure</i>	336 758 777,66	188 117 782,90
<b>Jumlah/<i>Total</i></b>	<b>1 247 802 033,18</b>	<b>1 203 018 083,66</b>

Lanjutan Tabel/*Continued Table 2.4.2*

Jenis Pengeluaran <i>Kind of Expenditures</i>	2020 <sup>1</sup>	2021 <sup>1</sup>
(1)	(4)	(5)
<b>1. Belanja Tidak Langsung/<i>Indirect Expenditures</i></b>	<b>559 466 704,72</b>	<b>537 328 565,60</b>
1.1 Belanja Pegawai/ <i>Personnel Expenditures</i>	39 644 9498,03	405 079 475,55
1.2 Belanja Bunga/ <i>Interest Expenditures</i>	-	-
1.3 Belanja Subsidi/ <i>Subsidies Expenditures</i>	1 416 385,70	1 459 590,10
1.4 Belanja Hibah/ <i>Grant Expenditures</i>	23 159 000,00	32 239 786,90
1.5 Belanja Bantuan Sosial/ <i>Social Aid Expenditures</i>	25 198 228,98	9 030 857,52
1.6 Belanja Bagi Hasil/ <i>Sharing Fund Expenditure</i>	2 359 731,06	2 474 916,44
1.7 Belanja Bantuan Keuangan/ <i>Financial Aids Expenditures</i>	77 839 455,72	73 544 896,30
1.8 Belanja Tidak Terduga/ <i>Unpredicted Expenditures</i>	33 044 405,24	13 499 042,78
<b>2. Belanja Langsung/<i>Direct Expenditures</i></b>	<b>342 927 847,56</b>	<b>474 849 748,45</b>
2.1 Belanja Pegawai/ <i>Personnel Expenditures</i>	47 865 599,29	-
2.2 Belanja Barang dan Jasa/ <i>Goods and Services Expenditures</i>	161 791 420,67	257 437 571,87
2.3 Belanja Modal/ <i>Capital Expenditure</i>	133 270 827,60	217 412 176,58
<b>Jumlah/<i>Total</i></b>	<b>902 394 552,28</b>	<b>1 012 178 314,05</b>

Catatan/*Note*: <sup>1</sup>Data belum diaudit/*Unaudited Data*Sumber/*Source*: Badan Pengelola Keuangan dan Aset Daerah Kabupaten Katingan/*Regional Financial and Asset Management Agency of Katingan Regency*



03

# Penduduk dan Ketenagakerjaan

*Population and Employment*



**163.099 Jiwa**

**Jumlah Penduduk  
Kabupaten Katingan 2021**

*Total Population of  
Katingan Regency 2021*

**64,38**



**Tingkat Partisipasi  
Angkatan Kerja di  
Kabupaten Katingan 2021**

*Rate of Labor Force Participation in  
Katingan Regency 2021*



**5,50**

**Tingkat Pengangguran Terbuka  
di Kabupaten Katingan 2021**

*Rate of Open Unemployment in  
Katingan Regency 2021*





## PENJELASAN TEKNIS

1. **Sumber utama data kependudukan** adalah sensus penduduk yang dilaksanakan setiap sepuluh tahun sekali. Sensus Penduduk telah dilaksanakan sebanyak enam kali sejak Indonesia merdeka yaitu tahun 1961, 1971, 1980, 1990, 2000, dan 2010. Dalam publikasi ini, data hasil SP2010 yang disajikan merupakan angka tetap atau dari hasil pengolahan.
2. **Kepadatan penduduk** adalah jumlah penduduk per kilometer persegi.
3. **Rasio jenis kelamin** adalah perbandingan antara jumlah penduduk laki-laki dengan jumlah penduduk perempuan pada suatu daerah dan waktu tertentu. Biasanya dinyatakan dengan jumlah penduduk laki-laki untuk 100 penduduk perempuan.
4. **Rumah tangga** adalah seseorang atau sekelompok orang yang mendiami sebagian atau seluruh bangunan fisik/sensus, dan biasanya tinggal bersama serta pengelolaan makanan dari satu dapur. Konsep makan dari satu dapur adalah jika pengurusan kebutuhan sehari-harinya dikelola bersama-sama menjadi satu.
5. **Rata-rata anggota rumah tangga** adalah angka yang menunjukkan rata-rata jumlah anggota rumah tangga per rumah tangga.

## TECHNICAL NOTES

1. *The main source of demographic data is the population census, which is conducted every ten years. Population Census has been conducted six times since Indonesia's independence: 1961, 1971, 1980, 1990, 2000 and 2010. In this publication, the data SP2010 presented is a final figure or from the results of processing.*
2. ***Population density** is the number of inhabitants per square kilometer.*
3. ***Sex ratio** is the ratio of males population in a given area and time usually expressed as the number of males for every 100 females.*
4. ***Household** is an individual or group of people living in a physical/census building unit or part of it and usually commit on a common provision for food and other essential of living. Common provision for food means one organizing daily needs for all of household members.*
5. ***Average household size** is the average number of household members per household.*

6. **Sumber utama data ketenagakerjaan** adalah Survei Angkatan Kerja Nasional (Sakernas). Survei ini khusus dirancang untuk mengumpulkan informasi/data ketenagakerjaan.
7. **Penduduk usia kerja** adalah penduduk yang berumur 15 tahun ke atas.
8. **Angkatan kerja** adalah penduduk usia kerja (15 tahun ke atas) yang bekerja atau punya pekerjaan namun sementara tidak bekerja dan pengangguran.
9. **Bekerja** adalah melakukan pekerjaan dengan maksud memperoleh atau membantu memperoleh pendapatan atau keuntungan dan lamanya bekerja paling sedikit 1 jam secara terus menerus dalam seminggu yang lalu (termasuk pekerja keluarga tanpa upah yang membantu dalam suatu usaha/kegiatan ekonomi).
10. **Lapangan usaha** adalah bidang kegiatan dari pekerjaan/tempat bekerja dimana seseorang bekerja. Klasifikasi lapangan usaha mengikuti Klasifikasi Baku Lapangan Usaha Indonesia (KBLI) dalam 1 digit.
6. **The main source of labour force** is National Labour Force Survey (Sakernas). This survey is specifically designed to collect information on labour force statistics.
7. **Working age population** is persons of 15 years and over.
8. **Labor force or economically active** are persons of 15 years and over, who in the previous week were working, temporarily absent from work but having jobs and unemployment.
9. **The concept of working** means activity intended to earn income by doing work or helping to do work at least one hour continuously during the reference week (including unpaid family worker/s for any economic activity).
10. **Industry field** of a person's activity or establishment. The classification of industries follows the Indonesia Standard Industrial Classification (KBLI) in one digit.

**ULASAN****DESCRIPTION**

Pada tahun 2021, jumlah penduduk Kabupaten Katingan mencapai 163.099 jiwa berdasarkan hasil Sensus Penduduk 2020. Selain itu, jumlah KTP dan KK di Kabupaten Katingan tahun 2021 yaitu 167.784 buah dan 52.616 buah.

Jumlah angkatan kerja di Kabupaten Katingan pada 2021 mencapai 83.436 orang yang meningkat dibandingkan jumlah angkatan kerja pada 2020 yang mencapai 82.135 orang.

Jumlah penduduk yang bekerja dari jumlah angkatan kerja di Kabupaten Katingan pada 2021 sebesar 77.458 orang, yang menurun dibandingkan jumlah penduduk yang bekerja pada 2020 yang mencapai 81.473 orang.

Tingkat Pengangguran Terbuka (TPT) di Kabupaten Katingan pada 2021 mencapai 5,50 persen, mengalami penurunan dibandingkan TPT tahun 2020 yang sebesar 5,69 persen.

Upah Minimum Kabupaten (UMK) Katingan tahun 2021 sebesar 2.962.344 rupiah, tidak mengalami perubahan dibandingkan UMK Katingan tahun 2020 sebesar 2.962.344 rupiah.

*In 2020, the population of Katingan Regency reached 162,222 people based on the results of 2020 Population Census. In addition, the number of KTP and KK in Katingan Regency in 2020 was 109,272 and 50,319.*

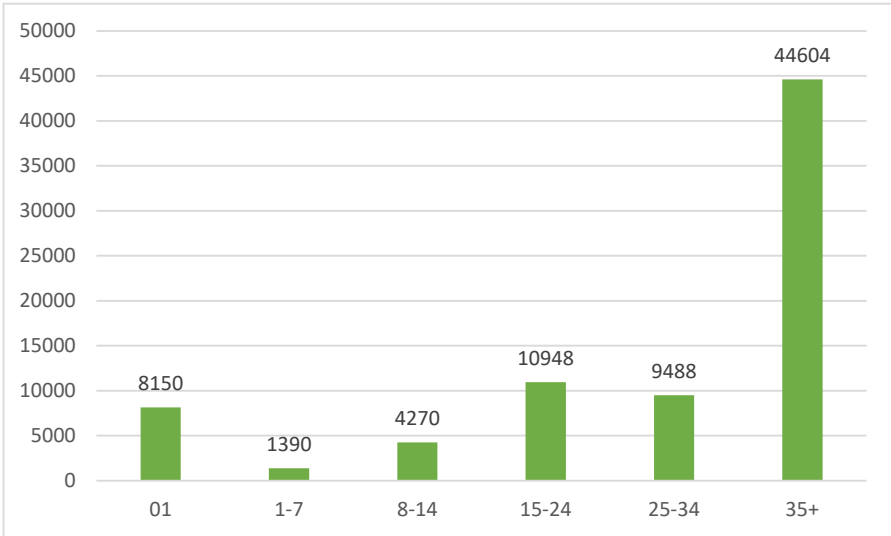
*The number of labor force in Katingan Regency in 2021 reached 82,135 people which increased compared to the number of labor force in 2019 which reached 86,166 people.*

*The total working population of the total workforce in Katingan Regency in 2020 was 77,458 people, which decreased compared to the total working population in 2019 which reached 81,473 people.*

*The Open Unemployment Rate (TPT) in Katingan Regency in 2020 reached 5.69 percent, was increased compared to the TPT in 2019 which amounted to 5.45 percent.*

*The Katingan Regency Minimum Wage in 2020 was 2,962,344 rupiah, was increased compared to the 2019 Katingan UMK of 2,730,019 rupiah.*

**Gambar 3.1** Penduduk Berumur 15 Tahun Keatas Menurut Jam Kerja  
**Figures** Seluruhnya di Kabupaten Katingan, 2021  
*Population 15 Years of Age and Over by Whole of Work  
Hours in Katingan Regency, 2021*



Sumber/Source: BPS, Survei Angkatan Kerja Nasional (Sakernas) Agustus/BPS-Statistics Indonesia, August National Labor Force Survey

### 3.1 PENDUDUK POPULATION

**Tabel**  
**Table** 3.1.1

**Penduduk, Laju Pertumbuhan Penduduk, Distribusi Persentase Penduduk, Kepadatan Penduduk, Rasio Jenis Kelamin Penduduk Menurut Kecamatan di Kabupaten Katingan, 2021**

*Population, Population Growth Rate, Percentage Distribution of Population, Population Density, and Population Sex Ratio by Subdistrict in Katingan Regency 2021*

Kecamatan Subdistrict	Penduduk Population	Laju Pertumbuhan Penduduk per Tahun 2020-2021 Annual Population Growth Rate (%) 2020-2021
(1)	(2)	(3)
Katingan Kuala	18 654	0,40
Mendawai	4 165	0,12
Kamipang	7 192	0,29
Tasik Payawan	7 966	0,50
Katingan Hilir	39 349	1,28
Tewang Sangalang Garing	13 098	0,29
Pulau Malan	10 542	0,51
Katingan Tengah	29 276	0,31
Sanaman Mantikei	10 936	0,28
Petak Malai	3 630	0,08
Marikit	6 818	0,13
Katingan Hulu	8 247	0,13
Bukit Raya	3 226	0,09
<b>Katingan<sup>1</sup></b>	<b>163 099</b>	<b>0,54</b>

Lanjutan Tabel/*Continued Table 3.1.1*

Kecamatan <i>Subdistrict</i>	Persentase Penduduk <i>Percentage of Total Population</i>	Kepadatan Penduduk per km2 <i>Population Density per sq.km</i>
(1)	(4)	(5)
Katingan Kuala	11,44	...
Mendawai	2,55	...
Kamipang	4,41	...
Tasik Payawan	4,88	...
Katingan Hilir	24,13	...
Tewang Sangalang Garing	8,03	...
Pulau Malan	6,46	...
Katingan Tengah	17,95	...
Sanaman Mantikei	6,71	...
Petak Malai	2,23	...
Marikit	4,18	...
Katingan Hulu	5,06	...
Bukit Raya	1,98	...
<b>Katingan<sup>1</sup></b>	<b>100,00</b>	<b>...</b>

Lanjutan Tabel/*Continued Table 3.1.1*

Kecamatan <i>Subdistrict</i>	Rasio Jenis Kelamin Penduduk <i>Population Sex Ratio</i>
(1)	(6)
Katingan Kuala	109
Mendawai	115
Kamipang	110
Tasik Payawan	108
Katingan Hilir	106
Tewang Sangalang Garing	106
Pulau Malan	104
Katingan Tengah	109
Sanaman Mantikei	111
Petak Malai	118
Marikit	109
Katingan Hulu	104
Bukit Raya	109
<b>Katingan<sup>1</sup></b>	<b>108</b>

Catatan/Note: <sup>1</sup>Hasil Proyeksi Penduduk Indonesia Tahun 2021-2023/*The Result of Indonesia Population Projection*

Sumber/Source: BPS, Sensus Penduduk (SP) 2020 dan Proyeksi Penduduk Indonesia Tahun 2021-2023/*BPS-Statistics Indonesia, 2020 Population Census and Indonesia Population Projection 2021-2023*



**Tabel**  
**Table** 3.1.2**Jumlah Penduduk Menurut Kelompok Umur dan Jenis Kelamin di Kabupaten Katingan, 2021**  
**Population by Age Groups and Sex in Katingan Regency 2021**

Kelompok Umur <i>Age Groups</i>	Jenis Kelamin/Sex		Jumlah <i>Total</i>
	Laki-Laki <i>Male</i>	Perempuan <i>Female</i>	
(1)	(2)	(3)	(4)
0–4	7 442	7 056	14 498
5–9	7 575	7 213	14 788
10–14	7 918	7 600	15 518
15–19	7 570	7 190	14 760
20–24	6 796	6 604	13 400
25–29	6 927	6 788	13 715
30–34	7 149	6 548	13 697
35–39	6 684	6 262	12 946
40–44	6 387	5 705	12 092
45–49	5 711	4 927	10 638
50–54	4 730	3 894	8 624
55–59	3 668	3 078	6 746
60–64	2 400	2 130	4 530
65–69	1 631	1 545	3 176
70–74	1 084	993	2 077
75+	1 009	885	1 894
<b>Katingan<sup>1</sup></b>	<b>84 681</b>	<b>78 418</b>	<b>163 099</b>

Catatan/Note: <sup>1</sup>Hasil Proyeksi Penduduk Indonesia Tahun 2021-2023/*The Result of Indonesia Population Projection*  
 Sumber/Source: BPS, Sensus Penduduk (SP) 2020 dan Proyeksi Penduduk Indonesia Tahun 2021-2023/*BPS-Statistics Indonesia, 2020 Population Census and Indonesia Population Projection 2021-2023*

**Tabel**  
**Table 3.1.3****Jumlah Kartu Tanda Penduduk, Kartu Keluarga, dan Migrasi Menurut Kecamatan di Kabupaten Katingan, 2021**  
***Number of Identity Card, Family Card, and Migration in Katingan Regency 2021***

<b>Kecamatan</b> <b>Subdistrict</b>	<b>Kartu Tanda</b> <b>Penduduk</b>	<b>Kartu Keluarga</b>	<b>Pindah Datang</b>	<b>Pindah Keluar</b>
(1)	(2)	(3)	(4)	(5)
Katingan Kuala	19 691	6 483	501	1 411
Mendawai	4 488	1 434	153	298
Kamipang	7 177	2 279	175	201
Tasik Payawan	8 239	2 652	387	259
Katingan Hilir	40 638	12 573	2 424	2 953
Tewang Sangalang Garing	13 902	4 539	502	559
Pulau Malan	10 827	3 330	311	337
Katingan Tengah	28 572	8 931	926	1 373
Sanaman Mantikei	11 219	3 352	270	356
Petak Malai	3 582	1 125	54	93
Marikit	7 271	2 219	119	175
Katingan Hulu	8 386	2 575	146	244
Bukit Raya	3 792	1 124	94	73
<b>Katingan</b>	<b>167 784</b>	<b>52 616</b>	<b>6 062</b>	<b>8 332</b>

Sumber/Source: Dinas Kependudukan dan Pencatatan Sipil Kabupaten Katingan/*Departement of Civil Notes and Populations in Katingan Regency*

**Tabel 3.1.4** Jumlah Akta Kelahiran yang Dikeluarkan Menurut Kecamatan dan Jenis Kelamin di Kabupaten Katingan, 2021  
**Number of Birth Certificates Issued by Subdistrict and Sex in Katingan Regency 2021**

Kecamatan Subdistrict	Laki-Laki Male	Perempuan Female	Jumlah Total
(1)	(2)	(3)	(4)
Katingan Kuala	5 364	4 701	10 065
Mendawai	1 302	1 134	2 436
Kamipang	2 077	1 888	3 965
Tasik Payawan	2 148	1 917	4 065
Katingan Hilir	11 082	10 650	21 732
Tewang Sangalang Garing	3 757	3 568	7 325
Pulau Malan	2 912	2 772	5 684
Katingan Tengah	7 199	7 042	14 241
Sanaman Mantikei	2 927	2 632	5 559
Petak Malai	968	886	1 854
Marikit	2 088	1 888	3 976
Katingan Hulu	2 204	2 145	4 349
Bukit Raya	1 067	999	2 066
<b>Katingan</b>	<b>45 095</b>	<b>42 222</b>	<b>87 317</b>

Sumber/Source: Dinas Kependudukan dan Pencatatan Sipil Kabupaten Katingan/Departement of Civil Notes and Populations in Katingan Regency

### 3.2 KETENAGAKERJAAN EMPLOYMENT

**Tabel 3.2.1** Jumlah Penduduk Berumur 15 Tahun Keatas Menurut Jenis Kegiatan Selama Seminggu yang Lalu dan Jenis Kelamin di Kabupaten Katingan, 2021  
*Population Aged 15 Years and Over by Type of Activity During The Previous Week and Sex in Katingan Regency 2021*

Kegiatan Utama <i>Main Activity</i>	Jenis Kelamin/Sex		
	Laki-Laki <i>Male</i>	Perempuan <i>Female</i>	Jumlah <i>Total</i>
(1)	(2)	(3)	(4)
<b>I. Angkatan Kerja/<i>Economically Active</i></b>	<b>57 626</b>	<b>25 810</b>	<b>83 436</b>
1. Bekerja/ <i>Working</i>	54 296	24 554	78 850
2. Pengangguran Terbuka/ <i>Unemployment</i>	3 330	1 256	4 586
<b>II. Bukan Angkatan Kerja/<i>Not Economically Active</i></b>	<b>10 889</b>	<b>35 283</b>	<b>46 172</b>
1. Sekolah/ <i>Attending School</i>	3 476	3 580	7 056
2. Mengurus Rumah Tangga/ <i>Housekeeping</i>	1 998	28 826	30 824
3. Lainnya/ <i>Others</i>	5 415	2 877	8 292
<b>Jumlah/<i>Total</i></b>	<b>68 515</b>	<b>61 093</b>	<b>129 608</b>

Sumber/*Source*: BPS, Survei Angkatan Kerja Nasional (Sakernas) Agustus/BPS-Statistics Indonesia, August National Labor Force Survey

**Tabel**  
**Table** 3.2.2

**Penduduk Berumur 15 Tahun ke Atas Menurut Pendidikan Tertinggi yang Ditamatkan dan Jenis Kegiatan Selama Seminggu yang Lalu di Kabupaten Katingan, 2021**  
***Population 15 Years of Age and Over by Educational Attainment and Type of Activity During the Previous Week in Katingan Regency 2021***

Pendidikan Tertinggi yang Ditamatkan <i>Educational Attainment</i>	Angkatan Kerja/ <i>Economically Active</i>			Persentase Bekerja terhadap Angkatan Kerja <i>Percentage of Working to Economically Active</i>
	Bekerja <i>Working</i>	Pengangguran <i>Unemployment</i>	Jumlah Angkatan Kerja <i>Total of Economically Active</i>	
(1)	(2)	(3)	(4)	(5)
0	31 101	1 882	32 983	94,29
1	18 549	402	18 951	97,88
2	21 340	2 196	23 536	90,67
3	7 860	106	7 966	98,67
<b>Jumlah/Total</b>	<b>78 850</b>	<b>4 586</b>	<b>83 436</b>	<b>94,50</b>

Lanjutan Tabel/*Continued Table 3.2.2*

Pendidikan Tertinggi yang Ditamatkan <i>Educational Attainment</i>	Bukan Angkatan Kerja <i>Not Economically Active</i>	Jumlah Total	Persentase angkatan Kerja terhadap Penduduk Usia Kerja <i>Percentage of Economically Active to Working Age Population</i>
(1)	(6)	(7)	(8)
0	4 685	37 668	87,56
1	29 598	48 549	39,03
2	10 933	34 469	68,28
3	956	8 922	89,28
<b>Jumlah/Total</b>	<b>46 172</b>	<b>129 608</b>	<b>64,38</b>

Catatan/Note: <sup>1</sup> 0. ≤ Sekolah Dasar (SD)/≤ *Primary School*  
 1. Sekolah Menengah Pertama/*Junior High School*  
 2. Sekolah Menengah Atas/*Senior High School*  
 3. Perguruan Tinggi/*Collage*  
<sup>2</sup> 1. Mencari pekerjaan/*Looking for work*  
 2. Mempersiapkan usaha/*Establishing a new business/firm*  
 3. Merasa tidak mungkin mendapat pekerjaan/*Feeling hopeless in looking for work (discouraged job seekers)*  
 4. Sudah punya pekerjaan tetapi belum mulai bekerja/*Having job already but not starting to work yet*

Sumber/Source: BPS, Survei Angkatan Kerja Nasional (Sakernas) Agustus/BPS-Statistics Indonesia, August National Labor Force Survey

**Tabel**  
**Table 3.2.3**

**Penduduk Berumur 15 Tahun Ke Atas yang Bekerja Selama Seminggu yang Lalu Menurut Status Pekerjaan Utama dan Jenis Kelamin di Kabupaten Katingan, 2021**  
***Population 15 Years of Age and Over who Worked During The Previous Week by Main Employment Status and Sex in Katingan Regency 2021***

<b>Status Pekerjaan Utama</b> <b>Main Employment Status</b>	<b>Laki-Laki</b> <b>Male</b>	<b>Perempuan</b> <b>female</b>	<b>Jumlah</b> <b>Total</b>
(1)	(2)	(3)	(4)
Berusaha Sendiri <i>Own Account Worker</i>	14 090	8 479	22 569
Berusaha Dibantu Buruh Tidak Tetap/Buruh Tidak dibayar <i>Employer assisted by Temporary Worker/Unpaid Worker</i>	7 118	3 329	10 447
Berusaha Dibantu Buruh Tetap/Buruh Dibayar <i>Employer Assisted by Permanent Worker/Paid Worker</i>	2 257	333	2 590
Buruh/Karyawan/Pegawai <i>Regular Employee</i>	24 185	6 802	30 987
Pekerja Bebas <i>Casual Worker</i>	3 525	664	4 189
Pekerja Keluarga/Tidak Dibayar <i>Family Worker/Unpaid Worker</i>	3 121	4 947	8 068
<b>Jumlah/Total</b>	<b>14 090</b>	<b>8 479</b>	<b>22 569</b>

Sumber/Source: BPS, Survei Angkatan Kerja Nasional (Sakernas) Agustus/BPS-Statistics Indonesia, August National Labor Force Survey

**Tabel** 3.2.4  
**Table**

**Penduduk Berumur 15 Tahun Keatas Menurut Jenis Kegiatan Selama Seminggu yang Lalu di Kabupaten Katingan, 2017-2021**  
***Population 15 Years At Age and Over by Activity During The Previous Week in Katingan Regency 2017-2021***

Jenis Kegiatan Activity	2017	2018	2019	2020	2021
(1)	(2)	(3)	(4)	(5)	(6)
<b>I. Angkatan Kerja/ Economically Active</b>	<b>77 142</b>	<b>82 596</b>	<b>86 166</b>	<b>82 135</b>	<b>83 436</b>
1. Bekerja/ Working	74 200	78 644	81 473	77 458	78 850
2. Pengangguran Terbuka/ Unemployment	2 942	3 952	4 693	4 677	4 586
<b>II. Bukan Angkatan Kerja/ Economically Inactive</b>	<b>39 801</b>	<b>36 257</b>	<b>35 561</b>	<b>45 102</b>	<b>46 172</b>
1. Sekolah/ Attending School	10 660	8 617	7 678	9 854	7 056
2. Mengurus Rumah Tangga/ HouseKeeping	25 156	24 825	24 867	27 806	30 824
3. Lainnya/ Others	3 985	2 815	3 016	7 442	8 292
<b>Jumlah/ Total</b>	<b>116 943</b>	<b>118 853</b>	<b>121 727</b>	<b>127 237</b>	<b>129 608</b>
<b>Tingkat Partisipasi Angkatan Kerja (TPAK)/ Rate of Labor Force Participations</b>	<b>65,97</b>	<b>69,49</b>	<b>70,79</b>	<b>64,55</b>	<b>64,38</b>
<b>Tingkat Pengangguran Terbuka (TPT)/ Rate of Open Unemployment</b>	<b>3,81</b>	<b>4,78</b>	<b>5,45</b>	<b>5,69</b>	<b>5,50</b>

Sumber/Source: BPS, Survei Angkatan Kerja Nasional (Sakernas) Agustus/BPS-Statistics Indonesia, August National Labor Force Survey



**Tabel**  
**Table** 3.2.5

**Penduduk Berumur 15 Tahun Ke Atas yang Bekerja Selama Seminggu yang Lalu Menurut Kelompok Umur dan Jenis Kelamin di Kabupaten Katingan, 2021**  
***Population 15 Years of Age and Over who Worked During The Previous Week by Age Group and Sex in Katingan Regency 2021***

Kelompok Umur <i>Age Group</i>	Laki-Laki <i>Male</i>	Perempuan <i>Female</i>	Jumlah <i>Total</i>
(1)	(2)	(3)	(4)
15 - 19	1 652	821	2 473
20 - 24	4 773	2 315	7 088
25 - 29	6 172	2 567	8 739
30 - 34	6 652	3 389	10 041
35 - 39	6 986	2 402	9 388
40 - 44	6 991	2 793	9 784
45 - 49	6 055	3 529	9 584
50 - 54	5 305	2 458	7 763
55 - 59	4 466	1 786	6 252
60+	5 244	2 494	7 738
<b>Jumlah/Total</b>	<b>54 296</b>	<b>24 554</b>	<b>78 850</b>

Sumber/Source: BPS, Survei Angkatan Kerja Nasional (Sakernas) Agustus/BPS-Statistics Indonesia, August National Labor Force Survey

**Tabel**  
**Table 3.2.6**

**Penduduk Berumur 15 Tahun Ke Atas yang Bekerja Selama Seminggu yang Lalu Menurut Lapangan Pekerjaan Utama dan Jenis Kelamin di Kabupaten Katingan, 2021**  
***Population 15 Years of Age and Over who Worked During The Previous Week by Main Industry and Sex in Katingan Regency 2021***

Lapangan Pekerjaan utama <i>Main Industry</i>	Laki-Laki <i>Male</i>	Perempuan <i>Female</i>	Jumlah <i>Total</i>
(1)	(2)	(3)	(4)
Pertanian, Perkebunan, Peternakan, Perikanan, dan Kehutanan/ <i>Agriculture, Plantation, Animal Husbandary, Fishery, and Forest</i>	20 411	8 550	28 961
Pertambangan dan Penggalian/ <i>Mining and Quarrying</i>	14 667	1 027	15 694
Industri Pengolahan/ <i>Manufacturing Industry</i>	2 510	1 553	4 063
Listrik, Air, dan Gas/ <i>Electricity, Water, and Gas</i>	250	-	250
Konstruksi/ <i>Contruction</i>	2 983	-	2 983
Perdagangan, Rumah Makan, dan Jasa Akomodasi/ <i>Trade, Restaurant, and Accomodation Service</i>	4 774	8 222	12 996
Angkutan, Pergudangan, dan Komunikasi/ <i>Transportation, Storage, and Communication</i>	1 277	25	1 302
Lembaga Keuangan, Real Estate, Usaha Persewaan, dan Jasa Perusahaan/ <i>Finance, Real Estate, Rental, and Business Service</i>	776	176	952
Jasa Kemasyarakatan, Sosial, dan Perorangan/ <i>Community, Social, and Personal Service</i>	6 648	5 001	11 649
<b>Jumlah/<i>Total</i></b>	<b>54 296</b>	<b>24 554</b>	<b>78 850</b>

Sumber/Source: BPS, Survei Angkatan Kerja Nasional (Sakernas) Agustus/BPS-Statistics Indonesia, August National Labor Force Survey

**Tabel**  
**Table** 3.2.7

**Penduduk Berumur 15 Tahun Ke Atas yang Bekerja Selama Seminggu yang Lalu Menurut Jam Kerja Seluruhnya dan Jenis Kelamin di Kabupaten Katingan, 2021**  
***Population 15 Years of Age and Over who Worked During The Previous Week by Whole of Work Hours and Sex in Katingan Regency 2021***

Kelompok Umur <i>Age Group</i>	Laki-Laki <i>Male</i>	Perempuan <i>Female</i>	Jumlah <i>Total</i>
(1)	(2)	(3)	(4)
01	5 100	3 050	8 150
1-7	706	684	1 390
8-14	1 301	2 969	4 270
15-24	7 257	3 691	10 948
25-34	5 497	3 991	9 488
35+	34 435	10 169	44 604
<b>Jumlah/Total</b>	<b>54 296</b>	<b>24 554</b>	<b>78 850</b>

Catatan/Note: <sup>1</sup>Sementara Tidak Bekerja/*Temporarily out of work*

Sumber/Source: Survei Angkatan Kerja Nasional (Sakernas) Agustus, BPS/*August National Labor Force Survey, BPS-Statistics Indonesia*

**Tabel**  
**Table** 3.2.8

**Penduduk Berumur 15 Tahun Ke Atas yang Bekerja Selama Seminggu yang Lalu Menurut Jam Kerja Pada Pekerjaan Utama dan Jenis Kelamin di Kabupaten Katingan, 2021**  
***Population 15 Years of Age and Over who Worked During The Previous Week by Number of Working Hours on Main Industry and Sex in Katingan Regency 2021***

Kelompok Umur <i>Age Group</i>	Laki-Laki <i>Male</i>	Perempuan <i>Female</i>	Jumlah <i>Total</i>
(1)	(2)	(3)	(4)
01	5 100	3 050	8 150
1-7	606	693	1 299
8-14	1 566	3 146	4 712
15-24	7 508	3 676	11 184
25-34	6 434	4 077	10 511
35+	33 082	9 912	42 994
<b>Jumlah/Total</b>	<b>54 296</b>	<b>24 554</b>	<b>78 850</b>

Catatan/Note: <sup>1</sup>Sementara Tidak Bekerja/*Temporarily out of work*

Sumber/Source: Survei Angkatan Kerja Nasional (Sakernas) Agustus, BPS/*August National Labor Force Survey, BPS-Statistics Indonesia*

**Tabel**  
**Table 3.2.9**

**Upah Minimum Kabupaten (UMK) dan Upah Minimum  
Sektoral Kabupaten (UMSK) di Kabupaten Katingan  
(Rupiah), 2017-2021**  
*Regency Minimum Payment and Regency Sectoral Minimum  
Payment in Katingan Regency 2017-2021*

Jenis Kegiatan Activity	2017	2018	2019	2020	2021
(1)	(2)	(3)	(4)	(5)	(6)
<b>I.Upah Minimum Kabupaten (UMK)/Regency Minimum Payment</b>	<b>2 282 988</b>	<b>2 481 836</b>	<b>2 730 019</b>	<b>2 962 344</b>	<b>2 962 344</b>
<b>II.Upah Minimum Sektoral Kabupaten/Regency Sectoral Minimum Payment</b>					
1.Pertanian, Perkebunan, Peternakan, Kehutanan, Perburuhan, dan Perikanan, Hutan Tanaman Industri	2 305 817	2 506 654	2 757 319	-	-
2.Penebangan Kayu (Logging)	2 305 817	2 506 654	2 757 319	-	-
3.Pertambangan dan Penggalian	2 351 477	2 556 291	2 811 920	-	-
4.Konstruksi dan Bangunan	2 317 232	2 519 063	2 770 969	-	-
5.Industri Pengolahan	2 317 232	2 519 063	2 770 969	-	-
6.Sektor Listrik, Gas, dan Air	2 294 402	2 519 063	2 770 969	-	-
7.Niba (Niaga, Asuransi, Bank, dan Jasa	2 317 232	2 494 244	2 743 668	-	-

Catatan/Note Data UMSK pada tahun 2020 sudah tidak ditetapkan/ UMSK data for 2020 has not been determined

Sumber/Source: Dinas Transmigrasi dan Tenaga Kerja Kabupaten Katingan/Transmigration and Manpower Office of Katingan Regency

**Tabel**  
**Table** 3.2.10

**Pencari Kerja Terdaftar, Lowongan Kerja Terdaftar, dan Penempatan/Pemenuhan Tenaga Kerja Menurut Jenis Kelamin dan Kecamatan di Kabupaten Katingan, 2021**  
***Number of Registered Job Applicant, Registered Job Vacancies, and Placement of Workers by Sex and Subdistrict in Katingan Regency 2021***

Kecamatan Subdistrict	Pencari Kerja Terdaftar/Registered Job Applicant		
	Laki-Laki Male	Perempuan Female	Jumlah Total
(1)	(2)	(3)	(4)
Katingan Kuala	3	2	5
Mendawai	1	1	2
Kamipang	2	2	4
Tasik Payawan	2	4	6
Katingan Hilir	29	13	42
Tewang Sangalang Garing	-	2	2
Pulau Malan	2	1	3
Katingan Tengah	5	1	6
Sanaman Mantikei	1	1	2
Petak Malai	-	-	-
Marikit	-	-	-
Katingan Hulu	2	1	3
Bukit Raya	-	-	-
<b>Katingan</b>	<b>47</b>	<b>28</b>	<b>75</b>

Lanjutan Tabel/*Continued Table* 3.2.10

Kecamatan <i>Subdistrict</i>	Lowongan Kerja Terdaftar/ <i>Registered Job Vacancies</i>		
	Laki-Laki <i>Male</i>	Perempuan <i>Female</i>	Jumlah <i>Total</i>
(1)	(2)	(3)	(4)
Katingan Kuala	-	-	-
Mendawai	-	-	-
Kamipang	-	-	-
Tasik Payawan	-	-	-
Katingan Hilir	-	-	-
Tewang Sangalang Garing	-	-	-
Pulau Malan	-	-	-
Katingan Tengah	-	-	-
Sanaman Mantikei	-	-	-
Petak Malai	-	-	-
Marikit	-	-	-
Katingan Hulu	-	-	-
Bukit Raya	-	-	-
<b>Katingan</b>	-	-	-

Lanjutan Tabel/*Continued Table* 3.2.10

Kecamatan <i>Subdistrict</i>	Penempatan/Pemenuhan Tenaga Kerja/ <i>Placement of Workers</i>		
	Laki-Laki <i>Male</i>	Perempuan <i>Female</i>	Jumlah <i>Total</i>
(1)	(2)	(3)	(4)
Katingan Kuala	-	-	-
Mendawai	-	-	-
Kamipang	-	-	-
Tasik Payawan	-	-	-
Katingan Hilir	-	-	-
Tewang Sangalang Garing	-	-	-
Pulau Malan	-	-	-
Katingan Tengah	-	-	-
Sanaman Mantikei	-	-	-
Petak Malai	-	-	-
Marikit	-	-	-
Katingan Hulu	-	-	-
Bukit Raya	-	-	-
<b>Katingan</b>	-	-	-

Sumber/*Source*: Dinas Transmigrasi dan Tenaga Kerja Kabupaten Katingan/*Transmigration and Manpower Office of Katingan Regency*



**Tabel**  
**Table** 3.2.11**Jumlah Pencari Kerja yang Terdaftar Menurut Tingkat Pendidikan yang Ditamatkan dan Jenis Kelamin di Kabupaten Katingan, 2021**  
**Number of Job Seekers Registered by Educational Attainment and Sex in Katingan Regency 2021**

<b>Pendidikan Yang Ditamatkan</b> <i>Educational Attainment</i>	<b>Laki-Laki</b> <i>Male</i>	<b>Perempuan</b> <i>Female</i>	<b>Jumlah</b> <i>Total</i>
(1)	(2)	(3)	(4)
Tidak/Belum Pernah Sekolah <i>No Schooling</i>	-	-	-
Tidak/Belum Tamat SD <i>Never or Not Completed Primary School</i>	-	-	-
SD <i>Primary School</i>	-	-	-
SMP <i>Junior High School</i>	-	-	-
SMA/SMK <i>Senior High School/Vocational High School</i>	36	19	55
Diploma / Sarjana <i>Diploma / Universities</i>	6	14	20
<b>Jumlah/Total</b>	<b>42</b>	<b>33</b>	<b>75</b>

Sumber/Source: Dinas Transmigrasi dan Tenaga Kerja Kabupaten Katingan/Transmigration and Manpower Office of Katingan Regency

04

## Sosial dan Kesejahteraan Rakyat

*Social and Welfare*



99,51

**Angka Melek Huruf  
Kabupaten Katingan 2021**

*Total Population of  
Katingan Regency 2021*

5,25%

**Penduduk Miskin  
Kabupaten Katingan 2021**

*Poverty Population in Katingan Regency 2021*





## PENJELASAN TEKNIS

1. **Tidak/belum pernah sekolah** adalah mereka yang tidak pernah atau belum pernah terdaftar dan tidak pernah atau belum pernah aktif mengikuti pendidikan di suatu jenjang pendidikan formal.
2. **Masih bersekolah** adalah mereka yang terdaftar dan aktif mengikuti pendidikan di suatu jenjang pendidikan formal (Paket A, B, atau C) baik pendidikan dasar, menengah maupun pendidikan tinggi, bagi mahasiswa yang sedang cuti di anggap masih sekolah.
3. **Tidak bersekolah lagi** adalah mereka yang pernah terdaftar dan aktif mengikuti pendidikan di suatu jenjang pendidikan formal, tetapi pada saat pencacahan tidak lagi terdaftar dan tidak aktif mengikuti pendidikan.
4. **Tamat sekolah** adalah menyelesaikan pelajaran yang ditandai dengan lulus ujian akhir pada kelas atau tingkat terakhir suatu jenjang pendidikan di sekolah negeri maupun swasta dengan mendapatkan tanda tamat belajar/ijazah. Seseorang yang belum mengikuti pelajaran pada kelas tertinggi tetapi telah mengikuti ujian akhir dan lulus dianggap tamat sekolah.
5. **Dapat membaca dan menulis** artinya dapat membaca dan menulis kata-kata/kalimat sederhana dengan suatu aksara

## TECHNICAL NOTES

1. **Not/never attending school** is someone who has never attended or never registered in a formal education, such as primary, secondary and tertiary education.
2. **Attending school** is someone who is currently attending primary, secondary or tertiary education, including package A, package B or package C. College student who postpones his/her study is considered as attending school.
3. **Not attending school anymore** is someone who had enrolled and participated in a formal education in the past including package A, package B or package C, but currently does not attend school.
4. **Completed particular level of education** is someone who has completed particular level of education in private or public school and accepting graduation certificate. Someone who has never attended the highest grade but passed the final exam is considered as completed particular level of education.
5. **Able to read and write** is the ability to read and write a simple sentence in any letter of alphabets.

tertentu.

6. **Sekolah** adalah lembaga pendidikan formal yang dimulai dari pendidikan dasar, menengah, dan tinggi. Pendidikan yang dicatat adalah pendidikan formal berdasar kurikulum Kementerian Pendidikan dan Kebudayaan, termasuk pendidikan yang diselenggarakan oleh pondok pesantren dengan memakai kurikulum Kementerian Pendidikan dan Kebudayaan, seperti madrasah ibtidaiyah (MI), madrasah tsanawiyah (MTs), dan madrasah aliyah (MA).
7. **Madrasah ibtidaiyah** adalah lembaga pendidikan berciri khas Islam pada jenjang sekolah dasar (SD). Madrasah tsanawiyah adalah lembaga pendidikan berciri khas Islam pada jenjang sekolah menengah pertama (SMP). Madrasah aliyah adalah lembaga pendidikan berciri khas Islam pada jenjang sekolah menengah atas (SMA).
8. **Rumah sakit** adalah tempat pemeriksaan dan perawatan kesehatan, biasanya berada di bawah pengawasan dokter/tenaga medis.
9. **Rumah sakit bersalin/rumah bersalin** adalah rumah sakit yang dilengkapi dengan fasilitas untuk melahirkan, pemeriksaan kehamilan, pemeriksaan ibu dan anak serta berada di bawah
6. **School** is a formal education institution starting from primary, secondary and tertiary education. The education data recorded in the survey covering data on formal education based on the curriculum set up by Ministry of Education and Culture including education carried out by muslim boarding school (pondok pesantren) implementing the Ministry of Education and Culture curriculum, such as madrasah ibtidaiyah (Islamic primary school), madrasah tsanawiyah (Islamic junior high school) and madrasah aliyah (Islamic senior high school).
7. **Madrasah ibtidaiyah** is Islamic school at primary education. Madrasah tsanawiyah is Islamic school at lower secondary education and madrasah aliyah is Islamic school at higher secondary education
8. **The hospital** is a place for health check, usually controlled/supervised by doctors/medical personnel.
9. **Maternity hospital/maternal health care center** is a hospital completed with health facilities for birth delivery, pregnancy check and consultation and post-natal check, under the supervision of doctor and

pengawasan dokter dan atau bidan senior.

**10. Pusat kesehatan masyarakat (Puskesmas)** adalah unit pelayanan kesehatan milik pemerintah yang bertanggung jawab terhadap pelayanan kesehatan masyarakat untuk wilayah kecamatan. Tim puskesmas sesuai jadwal dapat melakukan kegiatan puskesmas keliling ke tempat-tempat tertentu dalam wilayah kerjanya, untuk mendekatkan pelayanan dengan masyarakat.

**11. Puskesmas pembantu (Pustu)** yaitu unit pelayanan kesehatan masyarakat yang membantu kegiatan puskesmas di sebagian dari wilayah kerja. Pada beberapa daerah balai pengobatan telah berubah fungsi menjadi pustu walaupun papan nama masih tertulis balai pengobatan.

**12. Apotik** adalah tempat penjualan obat yang mempunyai izin operasi dari Kementerian Kesehatan, u.p Badan POM, di bawah pengawasan apoteker.

**13. Bed Occupancy Rate (BOR)** yaitu persentase pemakaian tempat tidur pada satu-satuan waktu tertentu. Indikator ini memberikan gambaran tinggi rendahnya tingkat pemanfaatan tempat tidur Rumah Sakit. Nilai parameter BOR yang ideal adalah antara 60 % – 85 %.

**14. Average Length of Stay (ALOS)**

*or senior midwives.*

**10. Public Health Center (PHC)** is a health centre provided by the government that is responsible for the delivery of health services to the community at the subdistrict level. Officials in the PHC as scheduled can provide health services in their working areas in the effort of closing their services to the community through mobile PHC program.

**11. Subsidiary public health center** is a health facility that assist the public health centre in its part of working area. In several regions, health check points (balai pengobatan) has changes their status into subsidiary public health centre, although their sign written in the board remains unchanged.

**12. Pharmacy** is a place of selling medicines having permit operation from the Ministry of Health, through The National Agency of Drug and Food Control, under the control of pharmacist.

**13. Bed Occupancy Rate (BOR)** is the percentage of bed usage at a certain time unit. This indicator provides a description of the level of utilization of hospital beds. The ideal BOR parameter values are between 60% - 85%.

**14. Average Length of Stay (ALOS),**

yaitu rata-rata lama dirawat seorang pasien. Indikator ini memberikan gambaran tingkat efisiensi dan memberikan gambaran mutu pelayanan. Nilai ALOS yang ideal adalah antara 6-9 hari.

15. **Bed Turn Over (BTO)** yaitu frekuensi pemakaian tempat tidur pada satu periode, berapa kali tempat tidur dipakai dalam satu satuan waktu (biasanya dalam periode satu tahun). Indikator ini memberikan gambaran tingkat efisiensi pemakaian tempat tidur. Idealnya dalam satu tahun, satu tempat tidur rata-rata dipake 40-50 kali.
16. **Turn Over Interval (TOI)** yaitu rata-rata hari dimana tempat tidur tidak ditempati dari telah diisi ke saat terisi berikutnya. Indikator ini memberikan gambaran tingkat efisiensi penggunaan tempat tidur. Idealnya tempat tidur kosong/ tidak terisi pada kisaran 1-3 hari.
17. **Net Death Rate (NDR)** yaitu angka kematian 48 jam setelah dirawat untuk tiap-tiap 1000 penderita keluar. Indikator ini memberikan gambaran mutu pelayanan di rumah sakit. Nilai NDR yang dianggap masih dapat ditolerir adalah kurang dari 25 per 1000.
18. **Gross Death Rate (GDR)** yaitu angka kementian umum untuk setiap 1000 penderita keluar. Nilai GDR ideal adalah tidak lebih dari

*which is the average length of stay of a patient. This indicator provides an overview of the level of efficiency and provides a description of the quality of service. The ideal ALOS value is between 6-9 days.*

15. **Bed Turn Over (BTO)** is the frequency of use of a bed in one period, the number of times a bed is used in a unit of time (usually in a period of one year). This indicator provides an overview of the efficiency of the use of beds. Ideally, in one year, an average bed is used 40-50 times.
16. **Turn Over Interval (TOI)** is the average day when the bed is not occupied from being filled to the next time it is filled. This indicator provides an overview of the level of efficiency in the use of beds. Ideally the bed is empty / not filled in the range of 1-3 days.
17. **Net Death Rate (NDR)**, which is the death rate 48 hours after being treated for every 1000 patients discharged. This indicator provides a description of the quality of service in hospitals. The NDR value that is considered tolerable is less than 25 per 1000.
18. **Gross Death Rate (GDR)** is the general mortality rate for every 1000 sufferers out. The ideal GDR value is no more than 45 per 1000

45 per 1000 penderita keluar.

**19. Jumlah pemeluk agama/kepercayaan** merupakan data yang bersumber dari Kantor Wilayah Kementerian Agama Provinsi Kalimantan Tengah. Kantor Wilayah Kementerian Agama Provinsi Kalimantan Tengah memperoleh data dari Kantor Kementerian Agama kabupaten/kota di Kalimantan Tengah. Kantor Kementrian Kabupaten/Kota memperoleh data melalui Kantor Urusan Agama setiap kecamatan. Kantor Urusan Agama Kecamatan memperoleh data dari kelurahan-kelurahan. Data yang berasal dari kelurahan diperoleh dengan registrasi penduduk.

**20. Jumlah tindak pidana** menggambarkan jumlah kasus tindak pidana yang terjadi pada kurun waktu tertentu.

**21. Bencana alam** adalah bencana yang diakibatkan oleh peristiwa atau serangkaian peristiwa yang disebabkan oleh alam, antara lain berupa gempa bumi, tsunami, gunung meletus, banjir, kekeringan, angin topan dan tanah longsor (UU No. 24 tahun 2007).

*sufferers out.*

**19. The population by religion** was sourced from the Ministry of Religious Office of Kalimantan Tengah Province. Ministry of Religious Office of Kalimantan Tengah obtained data from the Ministry of Religious Office of Regency/Municipality in Kalimantan Tengah Province. Ministry of Religious Office of Regency/Municipality obtained data from every Religious Affairs Office of each sub-district. Subdsitric Religious Affairs Office obtained data from the villages/ kelurahan. The data was derived by registration of residents.

**20. Crime total** refers to the number of criminal cases occurring during a given period.

**21. Natural disaster** is disaster that is caused by a natural occurrence or a series of natural occurences that includes earthquake, tsunami, volcanic eruption, flood, drought, cyclone and landslide (Law No. 24 of 2007).



**ULASAN**

Angka Partisipasi Sekolah penduduk laki-laki di Kabupaten Katingan pada usia 7-12 tahun sebesar 100, artinya semua penduduk yang berusia 7-12 tahun (tanpa memandang jenjang pendidikan yang ditempuhi) sudah mengenyam pendidikan di jenjang SD pada tahun 2021.

Angka Melek Huruf di Kabupaten Katingan pada tahun 2021 sebesar 99,51 persen, yang mengalami kenaikan dari tahun sebelumnya sebesar 99,20 persen.

Terdapat fasilitas pendidikan mulai dari TK/RA, SD/MI, SMP/MTs, SMA/SMK/MA di setiap kecamatan di Kabupaten Katingan. Fasilitas kesehatan juga tersebar di setiap kecamatan di Kabupaten Katingan, meliputi: puskesmas, pustu, dan posyandu.

Jumlah kasus penyakit terbanyak di Instalasi Rawat Inap RSUD Mas Amsyar Kabupaten Katingan pada tahun 2021 adalah infeksi Coronavirus sebesar 290 kasus. Sementara, jumlah kelahiran di Kabupaten Katingan pada tahun 2021 sebanyak 2.709 kelahiran, mengalami penurunan dari tahun 2020 yang hanya sebanyak 3.239 kelahiran.

Jumlah tindak pidana pada tahun 2021 di Kabupaten Katingan sebesar 27 kasus yang mengalami penurunan dari tahun 2020 yang sebesar 74 kasus.

Jumlah penduduk miskin pada tahun 2021 di Kabupaten Katingan sebesar 5,25 persen yang mengalami peningkatan dari tahun 2020 yang sebesar 4,79 persen.

**DESCRIPTION**

*School Participation Rate for male population in Katingan Regency at the age of 7-12 years is 100, meaning that all residents aged 7-12 years (regardless of the level of education occupied) have received education at the elementary school level in 2021.*

*Literacy rate in Katingan Regency in 2021 was 99.51 percent, increased from the previous year of 99.20 percent.*

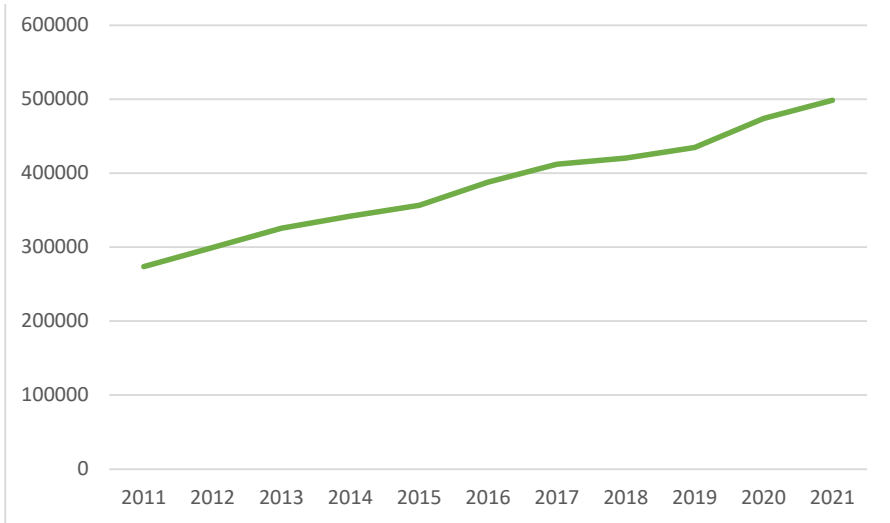
*There are educational facilities ranging from kindergarten / RA, SD / MI, SMP / MTs, SMA / SMK / MA in each district in Katingan Regency. Health facilities are also scattered in every district in Katingan Regency, including: puskesmas, pustu, and posyandu.*

*The highest number of disease cases in inpatient installation RSUD Mas Amsyar Katingan Regency in 2021 was coronavirus infection of 290 cases. Meanwhile, the number of births in Katingan Regency in 2021 was 2,709 births, decreased from 2020 which was only 3,239 births.*

*The number of criminal acts in 2021 in Katingan Regency was 27 cases, an decrease from 2020 which was 74 cases.*

*The number of poor people in 2021 in Katingan Regency was 5.25 percent, an increased from 2020 which was 4.79 percent.*

**Gambar 4.1**      **Garis Kemiskinan di Kabupaten Katingan, 2011 - 2021**  
**Figures**      **Poverty Line in Katingan Regency, 2011 - 2021**



Sumber/Source: BPS, Survei Sosial Ekonomi Nasional Maret/BPS-Statistics Indonesia, March National Socioeconomic Survey

#### 4.1 PENDIDIKAN EDUCATION

**Tabel 4.1.1** Jumlah Sekolah, Guru, dan Murid Taman Kanak-Kanak (TK) di Bawah Kementerian Pendidikan dan Kebudayaan Menurut Kecamatan di Kabupaten Katingan, 2020/2021 dan 2021/2022  
*Number of Schools, Teachers, and Pupils in Kindergarten Under The Ministry of Education and Culture by Subdistrict in Katingan Regency 2020/2021 and 2021/2022*

Kecamatan Subdistrict	Sekolah/Schools					
	Negeri/Public		Swasta/Private		Jumlah/Total	
	2020/2021	2021/2022	2020/2021	2021/2022	2020/2021	2021/2022
(1)	(2)	(3)	(4)	(5)	(6)	(7)
Katingan Kuala	1	1	15	15	16	16
Mendawai	1	-	4	4	5	4
Kamipang	1	1	4	4	5	5
Tasik Payawan	-	-	7	8	7	8
Katingan Hilir	1	1	25	24	26	25
Tewang Sangalang Garing	1	1	13	13	14	14
Pulau Malan	1	1	10	10	11	11
Katingan Tengah	1	-	13	13	14	13
Sanaman Mantikei	1	1	3	3	4	4
Petak Malai	1	1	-	-	1	1
Marikit	1	1	4	4	5	5
Katingan Hulu	1	1	3	2	4	3
Bukit Raya	-	-	2	2	2	2
<b>Katingan</b>	<b>11</b>	<b>9</b>	<b>103</b>	<b>102</b>	<b>114</b>	<b>111</b>

Lanjutan Tabel/*Continued Table 4.1.1*

Kecamatan Subdistrict	Guru/Teacher					
	Negeri/Public		Swasta/Private		Jumlah/Total	
	2020/2021	2021/2022	2020/2021	2021/2022	2020/2021	2021/2022
(1)	(8)	(9)	(10)	(11)	(12)	(13)
Katingan Kuala	2	2	37	37	39	39
Mendawai	3	-	9	8	12	8
Kamipang	3	3	11	9	14	12
Tasik Payawan	-	-	20	23	20	23
Katingan Hilir	8	7	106	93	114	100
Tewang Sangalang Garing	6	5	35	32	41	37
Pulau Malan	3	3	23	24	26	27
Katingan Tengah	3	-	29	32	32	32
Sanaman Mantikei	4	5	20	18	24	23
Petak Malai	3	2	-	-	3	2
Marikit	3	1	7	9	10	10
Katingan Hulu	1	2	4	3	5	5
Bukit Raya	-	-	5	2	5	2
<b>Katingan</b>	<b>39</b>	<b>30</b>	<b>306</b>	<b>290</b>	<b>345</b>	<b>320</b>

Lanjutan Tabel/*Continued Table 4.1.1*

Kecamatan Subdistrict	Murid/Pupils					
	Negeri/Public		Swasta/Private		Jumlah/Total	
	2020/2021	2021/2022	2020/2021	2021/2022	2020/2021	2021/2022
(1)	(14)	(15)	(16)	(17)	(18)	(19)
Katingan Kuala	28	22	394	393	422	415
Mendawai	47	-	82	57	129	57
Kampiang	25	29	154	149	179	178
Tasik Payawan	-	-	180	189	180	189
Katingan Hilir	62	46	839	762	901	808
Tewang Sangalang Garing	35	30	337	345	372	375
Pulau Malan	30	28	331	284	361	312
Katingan Tengah	30	-	452	392	482	392
Sanaman Mantikei	40	39	207	214	247	253
Petak Malai	14	8	-	-	14	8
Marikit	53	57	128	114	181	171
Katingan Hulu	16	30	74	68	90	98
Bukit Raya	-	-	60	24	60	24
<b>Katingan</b>	<b>380</b>	<b>289</b>	<b>3 238</b>	<b>2 991</b>	<b>3 618</b>	<b>3 280</b>

Catatan/Note: <sup>1</sup> Jumlah guru termasuk kepala sekolah dan guru/*The total of teachers including headmaster and teacher*

Sumber/Source: Kementerian Pendidikan dan Kebudayaan, Data Semester Ganji/*Ministry of Educations and Culture, Odd semester report data*

**Tabel**  
**Table** 4.1.2

**Jumlah Sekolah, Guru, dan Murid Raudatul Athfal (RA) di Bawah Kementerian Agama Menurut Kecamatan di Kabupaten Katingan, 2019/2020 dan 2020/2021**  
***Number of Schools, Teachers, and Pupils in Raudatul Athfal (RA) Under The Ministry of Religious Affairs by Subdistrict in Katingan Regency 2019/2020 and 2020/2021***

Kecamatan Subdistrict	Sekolah/School		Guru/Teacher		Murid/Pupils	
	2020/2021	2021/2022	2020/2021	2021/2022	2020/2021	2021/2022
(1)	(2)	(3)	(4)	(5)	(6)	(7)
Katingan Kuala	3	3	16	19	142	127
Mendawai	-	-	-	-	-	-
Kampiang	1	1	7	2	25	5
Tasik Payawan	-	-	-	-	-	-
Katingan Hilir	6	6	27	35	237	280
Tewang Sangalang Garing	-	-	-	-	-	-
Pulau Malan	-	-	-	-	-	-
Katingan Tengah	2	2	6	7	61	62
Sanaman Mantikei	-	-	-	-	-	-
Petak Malai	-	-	-	-	-	-
Marikit	-	-	-	-	-	-
Katingan Hulu	-	-	-	-	-	-
Bukit Raya	-	-	-	-	-	-
<b>Katingan</b>	<b>12</b>	<b>12</b>	<b>56</b>	<b>63</b>	<b>465</b>	<b>474</b>

Catatan/Note: Seluruh Raudatul Athfal (RA) berstatus swasta/*All Raudatul Athfal (RA) are private*

Sumber/Source: Kementerian Agama, Data Semester Ganjil/*Ministry of Religious Affairs, Odd semester report data*

**Tabel**  
**Table 4.1.3**

**Jumlah Sekolah, Guru, dan Murid Sekolah Dasar (SD) di Bawah Kementerian Pendidikan dan Kebudayaan Menurut Kecamatan di Kabupaten Katingan, 2020/2021 dan 2021/2022**

*Number of Schools, Teachers, and Pupils in Primary Schools Under The Ministry of Education and Culture by Subdistrict in Katingan Regency 2020/2021 and 2021/2022*

Kecamatan Subdistrict	Sekolah/Schools					
	Negeri/Public		Swasta/Private		Jumlah/Total	
	2020/2021	2021/2022	2020/2021	2021/2022	2020/2021	2021/2022
(1)	(2)	(3)	(4)	(5)	(6)	(7)
Katingan Kuala	28	28	-	-	28	28
Mendawai	8	8	-	-	8	8
Kamipang	11	11	-	-	11	11
Tasik Payawan	8	8	-	-	8	8
Katingan Hilir	22	22	5	5	27	27
Tewang Sangalang Garing	13	13	-	-	13	13
Pulau Malan	15	15	-	-	15	15
Katingan Tengah	25	25	3	3	28	28
Sanaman Mantikei	13	13	1	1	14	14
Petak Malai	8	8	-	-	8	8
Marikit	18	18	-	-	18	18
Katingan Hulu	27	27	-	-	27	27
Bukit Raya	6	6	-	-	6	6
<b>Katingan</b>	<b>202</b>	<b>202</b>	<b>9</b>	<b>9</b>	<b>211</b>	<b>211</b>

Lanjutan Tabel/*Continued Table* 4.1.3

Kecamatan Subdistrict	Guru/Teacher					
	Negeri/Public		Swasta/Private		Jumlah/Total	
	2020/2021	2021/2022	2020/2021	2021/2022	2020/2021	2021/2022
(1)	(8)	(9)	(10)	(11)	(12)	(13)
Katingan Kuala	172	167	-	-	172	167
Mendawai	43	43	-	-	43	43
Kamipang	66	65	-	-	66	65
Tasik Payawan	85	78	-	-	85	78
Katingan Hilir	280	269	44	41	324	310
Tewang Sangalang Garing	147	139	-	-	147	139
Pulau Malan	123	120	-	-	123	120
Katingan Tengah	214	204	26	28	240	232
Sanaman Mantikei	104	97	23	22	127	119
Petak Malai	53	54	-	-	53	54
Marikit	99	99	-	-	99	99
Katingan Hulu	156	150	-	-	156	150
Bukit Raya	28	29	-	-	28	29
<b>Katingan</b>	<b>1 570</b>	<b>1 514</b>	<b>93</b>	<b>91</b>	<b>1 663</b>	<b>1 605</b>



Lanjutan Tabel/*Continued Table 4.1.3*

Kecamatan Subdistrict	Murid/Pupils					
	Negeri/Public		Swasta/Private		Jumlah/Total	
	2020/2021	2021/2022	2020/2021	2021/2022	2020/2021	2021/2022
(1)	(14)	(15)	(16)	(17)	(18)	(19)
Katingan Kuala	1 837	1 731	-	-	1 837	1 731
Mendawai	469	458	-	-	469	458
Kamipang	831	842	-	-	831	842
Tasik Payawan	858	884	-	-	858	884
Katingan Hilir	3 685	3 431	551	620	4 236	4 051
Tewang Sangalang Garing	1 334	1 333	-	-	1 334	1 333
Pulau Malan	1 274	1 284	-	-	1 274	1 284
Katingan Tengah	2 987	2 895	460	458	3 447	3 353
Sanaman Mantikei	1 250	1 209	415	402	1 665	1 611
Petak Malai	500	468	-	-	500	468
Marikit	1 014	1 003	-	-	1 014	1 003
Katingan Hulu	1 603	1 577	-	-	1 603	1 577
Bukit Raya	354	354	-	-	354	354
<b>Katingan</b>	<b>17 996</b>	<b>17 469</b>	<b>1 426</b>	<b>1 480</b>	<b>19 422</b>	<b>18 949</b>

Catatan/Note: <sup>1</sup> Jumlah guru termasuk kepala sekolah dan guru/The total of teachers including headmaster and teacher  
 Sumber/Source: Kementerian Pendidikan dan Kebudayaan, Sistem Data Pokok Pendidikan, data semester ganjil/Ministry of Educations  
 and Culture, Basic Education Data System, odd semester report data

**Tabel**  
**Table** 4.1.4

**Jumlah Sekolah, Guru, dan Murid Madrasah Ibtidaiyah (MI) di Bawah Kementerian Agama Menurut Kecamatan di Kabupaten Katingan, 2019/2020 dan 2020/2021**  
*Number of Schools, Teachers, and Pupils in Madrasah Ibtidaiyah (MI) Under The Ministry of Religious Affairs by Subdistrict in Katingan Regency 2019/2020 and 2020/2021*

Kecamatan Subdistrict	Sekolah/Schools					
	Negeri/Public		Swasta/Private		Jumlah/Total	
	2020/2021	2021/2022	2020/2021	2021/2022	2020/2021	2021/2022
(1)	(2)	(3)	(4)	(5)	(6)	(7)
Katingan Kuala	1	1	1	1	2	2
Mendawai	-	-	-	-	-	-
Kamipang	-	-	-	-	-	-
Tasik Payawan	-	-	-	-	-	-
Katingan Hilir	1	1	3	3	4	4
Tewang Sangalang Garing	-	-	-	-	-	-
Pulau Malan	-	-	-	-	-	-
Katingan Tengah	-	-	-	-	-	-
Sanaman Mantikei	-	-	-	-	-	-
Petak Malai	-	-	-	-	-	-
Marikit	-	-	-	-	-	-
Katingan Hulu	-	-	-	-	-	-
Bukit Raya	-	-	-	-	-	-
<b>Katingan</b>	<b>2</b>	<b>2</b>	<b>4</b>	<b>4</b>	<b>6</b>	<b>6</b>

Lanjutan Tabel/*Continued Table 4.1.4*

Kecamatan Subdistrict	Guru/Teacher					
	Negeri/Public		Swasta/Private		Jumlah/Total	
	2020/2021	2021/2022	2020/2021	2021/2022	2020/2021	2021/2022
(1)	(8)	(9)	(10)	(11)	(12)	(13)
Katingan Kuala	15	28	6	8	21	36
Mendawai	-	-	-	-	-	-
Kamipang	-	-	-	-	-	-
Tasik Payawan	-	-	-	-	-	-
Katingan Hilir	18	26	32	43	50	69
Tewang Sangalang Garing	-	-	-	-	-	-
Pulau Malan	-	-	-	-	-	-
Katingan Tengah	-	-	-	-	-	-
Sanaman Mantikei	-	-	-	-	-	-
Petak Malai	-	-	-	-	-	-
Marikit	-	-	-	-	-	-
Katingan Hulu	-	-	-	-	-	-
Bukit Raya	-	-	-	-	-	-
<b>Katingan</b>	<b>33</b>	<b>54</b>	<b>38</b>	<b>51</b>	<b>71</b>	<b>105</b>

Lanjutan Tabel/*Continued Table 4.1.4*

Kecamatan Subdistrict	Murid/Pupils					
	Negeri/Public		Swasta/Private		Jumlah/Total	
	2020/2021	2021/2022	2020/2021	2021/2022	2020/2021	2021/2022
(1)	(8)	(9)	(10)	(11)	(12)	(13)
Katingan Kuala	239	221	97	72	336	293
Mendawai	-	-	-	-	-	-
Kamipang	-	-	-	-	-	-
Tasik Payawan	-	-	-	-	-	-
Katingan Hilir	385	333	577	601	962	934
Tewang Sangalang Garing	-	-	-	-	-	-
Pulau Malan	-	-	-	-	-	-
Katingan Tengah	-	-	-	-	-	-
Sanaman Mantikei	-	-	-	-	-	-
Petak Malai	-	-	-	-	-	-
Marikit	-	-	-	-	-	-
Katingan Hulu	-	-	-	-	-	-
Bukit Raya	-	-	-	-	-	-
<b>Katingan</b>	<b>624</b>	<b>554</b>	<b>674</b>	<b>673</b>	<b>1 298</b>	<b>1 227</b>

Sumber/*Source*: Kementerian Agama, EMIS, Data Semester Ganjil/*Ministry of Religious Affairs, EMIS, Odd semester report data*

**Tabel**  
**Table 4.1.5**

**Jumlah Sekolah, Guru, dan Murid Sekolah Menengah Pertama (SMP) di Bawah Kementerian Pendidikan dan Kebudayaan Menurut Kecamatan di Kabupaten Katingan, 2020/2021 dan 2021/2022**

*Number of Schools, Teachers, and Pupils in Lower Secondary Schools Under The Ministry of Education and Culture by Subdistrict in Katingan Regency 2020/2021 and 2021/2022*

Kecamatan Subdistrict	Sekolah/Schools					
	Negeri/Public		Swasta/Private		Jumlah/Total	
	2020/2021	2021/2022	2020/2021	2021/2022	2020/2021	2021/2022
(1)	(2)	(3)	(4)	(5)	(6)	(7)
Katingan Kuala	6	6	-	-	6	6
Mendawai	4	4	-	-	4	4
Kamipang	7	7	-	-	7	7
Tasik Payawan	5	5	1	1	6	6
Katingan Hilir	7	7	1	1	8	8
Tewang Sangalang Garing	6	6	-	-	6	6
Pulau Malan	6	6	-	-	6	6
Katingan Tengah	8	8	4	4	12	12
Sanaman Mantikei	5	5	1	1	6	6
Petak Malai	4	4	-	-	4	4
Marikit	5	5	-	-	5	5
Katingan Hulu	9	7	1	1	10	8
Bukit Raya	1	3	-	-	1	3
<b>Katingan</b>	<b>73</b>	<b>73</b>	<b>8</b>	<b>8</b>	<b>81</b>	<b>81</b>

Lanjutan Tabel/*Continued Table 4.1.5*

Kecamatan Subdistrict	Guru/Teacher					
	Negeri/Public		Swasta/Private		Jumlah/Total	
	2020/2021	2021/2022	2020/2021	2021/2022	2020/2021	2021/2022
(1)	(8)	(9)	(10)	(11)	(12)	(13)
Katingan Kuala	46	49	-	-	46	49
Mendawai	20	18	-	-	20	18
Kamipang	50	43	-	-	50	43
Tasik Payawan	47	43	8	8	55	51
Katingan Hilir	152	138	7	6	159	144
Tewang Sangalang Garing	85	68	-	-	85	68
Pulau Malan	72	67	-	-	72	67
Katingan Tengah	100	94	39	35	139	129
Sanaman Mantikei	37	35	16	13	53	48
Petak Malai	29	25	-	-	29	25
Marikit	36	28	-	-	36	28
Katingan Hulu	63	56	6	7	69	63
Bukit Raya	8	17	-	-	8	17
<b>Katingan</b>	<b>745</b>	<b>681</b>	<b>76</b>	<b>69</b>	<b>821</b>	<b>750</b>

Lanjutan Tabel/Continued Table 4.1.5

Kecamatan Subdistrict	Murid/Pupils					
	Negeri/Public		Swasta/Private		Jumlah/Total	
	2020/2021	2021/2022	2020/2021	2021/2022	2020/2021	2021/2022
(1)	(14)	(15)	(16)	(17)	(18)	(19)
Katingan Kuala	635	632	-	-	635	632
Mendawai	192	170	-	-	192	170
Kamipang	379	322	-	-	379	322
Tasik Payawan	330	291	81	77	411	368
Katingan Hilir	1 850	1 738	23	25	1 873	1 763
Tewang Sangalang Garing	651	639	-	-	651	639
Pulau Malan	592	538	-	-	592	538
Katingan Tengah	1 126	1 111	403	385	1 529	1 496
Sanaman Mantikei	424	408	225	208	649	616
Petak Malai	146	176	-	-	146	176
Marikit	422	415	-	-	422	415
Katingan Hulu	683	616	40	30	723	646
Bukit Raya	55	161	-	-	55	161
<b>Katingan</b>	<b>7 485</b>	<b>7 217</b>	<b>772</b>	<b>725</b>	<b>8 257</b>	<b>7 942</b>

Catatan/Note: <sup>1</sup> Jumlah guru termasuk kepala sekolah dan guru/The total of teachers including headmaster and teacher  
 Sumber/Source: Kementerian Pendidikan dan Kebudayaan, Sistem Data Pokok Pendidikan, data semester ganjil/Ministry of Educations and Culture, Basic Education Data System, odd semester report data

**Tabel**  
**Table** 4.1.6

**Jumlah Sekolah, Guru, dan Murid Madrasah Tsanawiyah (MTs) di Bawah Kementerian Agama Menurut Kecamatan di Kabupaten Katingan, 2019/2020 dan 2020/2021**  
***Number of Schools, Teachers, and Pupils in Madrasah Tsanawiyah (MTs) Under The Ministry of Religious Affairs by Subdistrict in XXX Regency/Municipality , 2019/2020 and 2020/2021***

Kecamatan Subdistrict	Sekolah/Schools					
	Negeri/Public		Swasta/Private		Jumlah/Total	
	2020/2021	2021/2022	2020/2021	2021/2022	2020/2021	2021/2022
(1)	(2)	(3)	(4)	(5)	(6)	(7)
Katingan Kuala	1	1	-	-	1	1
Mendawai	-	-	-	-	-	-
Kamipang	-	-	1	1	1	1
Tasik Payawan	-	-	-	-	-	-
Katingan Hilir	-	-	6	6	6	6
Tewang Sangalang Garing	-	-	-	-	-	-
Pulau Malan	-	-	-	-	-	-
Katingan Tengah	1	1	-	-	1	1
Sanaman Mantikei	-	-	-	-	-	-
Petak Malai	-	-	-	-	-	-
Marikit	-	-	-	-	-	-
Katingan Hulu	-	-	-	-	-	-
Bukit Raya	-	-	-	-	-	-
<b>Katingan</b>	<b>2</b>	<b>2</b>	<b>7</b>	<b>7</b>	<b>9</b>	<b>9</b>



Lanjutan Tabel/*Continued Table 4.1.6*

Kecamatan Subdistrict	Guru/Teacher					
	Negeri/Public		Swasta/Private		Jumlah/Total	
	2020/2021	2021/2022	2020/2021	2021/2022	2020/2021	2021/2022
(1)	(8)	(9)	(10)	(11)	(12)	(13)
Katingan Kuala	16	19	-	-	16	19
Mendawai	-	-	-	-	-	-
Kamipang	-	-	4	6	4	6
Tasik Payawan	-	-	-	-	-	-
Katingan Hilir	-	-	61	56	61	56
Tewang Sangalang Garing	-	-	-	-	-	-
Pulau Malan	-	-	-	-	-	-
Katingan Tengah	19	22	-	-	19	22
Sanaman Mantikei	-	-	-	-	-	-
Petak Malai	-	-	-	-	-	-
Marikit	-	-	-	-	-	-
Katingan Hulu	-	-	-	-	-	-
Bukit Raya	-	-	-	-	-	-
<b>Katingan</b>	<b>35</b>	<b>41</b>	<b>65</b>	<b>62</b>	<b>100</b>	<b>103</b>

Lanjutan Tabel/*Continued Table 4.1.6*

Kecamatan Subdistrict	Murid/Pupils					
	Negeri/Public		Swasta/Private		Jumlah/Total	
	2020/2021	2021/2022	2020/2021	2021/2022	2020/2021	2021/2022
(1)	(14)	(15)	(16)	(17)	(18)	(19)
Katingan Kuala	214	222	-	-	214	222
Mendawai	-	-	-	-	-	-
Kamipang	-	-	10	8	10	8
Tasik Payawan	-	-	-	-	-	-
Katingan Hilir	-	-	507	577	507	577
Tewang Sangalang Garing	-	-	-	-	-	-
Pulau Malan	-	-	-	-	-	-
Katingan Tengah	268	289	-	-	268	289
Sanaman Mantikei	-	-	-	-	-	-
Petak Malai	-	-	-	-	-	-
Marikit	-	-	-	-	-	-
Katingan Hulu	-	-	-	-	-	-
Bukit Raya	-	-	-	-	-	-
<b>Katingan</b>	<b>482</b>	<b>511</b>	<b>517</b>	<b>585</b>	<b>999</b>	<b>1 096</b>

Sumber/*Source:* Kementerian Agama, EMIS, Data Semester Ganjil/*Ministry of Religious Affairs, EMIS, Odd semester report data*

**Tabel**  
**Table 4.1.7**

**Jumlah Sekolah, Guru, dan Murid Sekolah Menengah Atas (SMA) di Bawah Kementerian Pendidikan dan Kebudayaan Menurut Kecamatan di Kabupaten Katingan, 2020/2021 dan 2021/2022**

*Number of Schools, Teachers, and Pupils in Upper Secondary Schools Under The Ministry of Education and Culture by Subdistrict in Katingan Regency 2020/2021 and 2021/2022*

Kecamatan Subdistrict	Sekolah/Schools					
	Negeri/Public		Swasta/Private		Jumlah/Total	
	2020/2021	2021/2022	2020/2021	2021/2022	2020/2021	2021/2022
(1)	(2)	(3)	(4)	(5)	(6)	(7)
Katingan Kuala	2	2	-	-	2	2
Mendawai	-	-	-	-	-	-
Kamipang	-	-	1	1	1	1
Tasik Payawan	1	1	-	-	1	1
Katingan Hilir	2	2	3	3	5	5
Tewang Sangalang Garing	1	1	-	-	1	1
Pulau Malan	1	1	-	-	1	1
Katingan Tengah	1	1	4	4	5	5
Sanaman Mantikei	1	1	1	1	2	2
Petak Malai	1	1	-	-	1	1
Marikit	1	1	-	-	1	1
Katingan Hulu	1	1	-	-	1	1
Bukit Raya	2	2	-	-	2	2
<b>Katingan</b>	<b>14</b>	<b>14</b>	<b>9</b>	<b>9</b>	<b>23</b>	<b>23</b>

Lanjutan Tabel/*Continued Table 4.1.7*

Kecamatan Subdistrict	Guru/Teacher					
	Negeri/Public		Swasta/Private		Jumlah/Total	
	2020/2021	2021/2022	2020/2021	2021/2022	2020/2021	2021/2022
(1)	(8)	(9)	(10)	(11)	(12)	(13)
Katingan Kuala	26	28	-	-	26	28
Mendawai	-	-	-	-	-	-
Kampang	-	-	5	4	5	4
Tasik Payawan	12	13	-	-	12	13
Katingan Hilir	74	74	28	25	102	99
Tewang Sangalang Garing	26	27	-	-	26	27
Pulau Malan	24	19	-	-	24	19
Katingan Tengah	30	25	49	44	79	69
Sanaman Mantikei	17	19	15	13	32	32
Petak Malai	7	10	-	-	7	10
Marikit	17	20	-	-	17	20
Katingan Hulu	21	23	-	-	21	23
Bukit Raya	19	22	-	-	19	22
<b>Katingan</b>	<b>273</b>	<b>280</b>	<b>97</b>	<b>86</b>	<b>370</b>	<b>366</b>

Lanjutan Tabel/Continued Table 4.1.7

Kecamatan Subdistrict	Murid/Pupils					
	Negeri/Public		Swasta/Private		Jumlah/Total	
	2020/2021	2021/2022	2020/2021	2021/2022	2020/2021	2021/2022
(1)	(14)	(15)	(16)	(17)	(18)	(19)
Katingan Kuala	424	388	-	-	424	388
Mendawai	-	-	-	-	-	-
Kamipang	-	-	86	98	86	98
Tasik Payawan	177	198	-	-	177	198
Katingan Hilir	926	956	144	114	1 070	1 070
Tewang Sangalang Garing	426	435	-	-	426	435
Pulau Malan	364	343	-	-	364	343
Katingan Tengah	456	463	383	317	839	780
Sanaman Mantikei	160	174	133	144	293	318
Petak Malai	39	34	-	-	39	34
Marikit	269	273	-	-	269	273
Katingan Hulu	335	355	-	-	335	355
Bukit Raya	98	125	-	-	98	125
<b>Katingan</b>	<b>3 674</b>	<b>3 744</b>	<b>746</b>	<b>673</b>	<b>4 420</b>	<b>4 417</b>

Catatan/Note: <sup>1</sup> Jumlah guru termasuk kepala sekolah dan guru/The total of teachers including headmaster and teacher

Sumber/Source: Kementerian Pendidikan dan Kebudayaan, Sistem Data Pokok Pendidikan, data semester ganjil/Ministry of Education and Culture, Basic Education Data System, odd semester report data

**Tabel**  
**Table 4.1.8**

**Jumlah Sekolah, Guru, dan Murid Sekolah Menengah Kejuruan (SMK) di Bawah Kementerian Pendidikan dan Kebudayaan Menurut Kecamatan di Kabupaten Katingan, 2020/2021 dan 2021/2022**

*Number of Schools, Teachers, and Pupils in Vocational High Schools Under The Ministry of Education and Culture by Subdistrict in Katingan Regency 2020/2021 and 2021/2022*

Kecamatan Subdistrict	Sekolah/Schools					
	Negeri/Public		Swasta/Private		Jumlah/Total	
	2020/2021	2021/2022	2020/2021	2021/2022	2020/2021	2021/2022
(1)	(2)	(3)	(4)	(5)	(6)	(7)
Katingan Kuala	1	1	-	-	1	1
Mendawai	1	1	-	-	1	1
Kamipang	1	1	-	-	1	1
Tasik Payawan	-	-	1	1	1	1
Katingan Hilir	2	2	-	-	2	2
Tewang Sangalang Garing	-	-	-	-	-	-
Pulau Malan	-	-	-	-	-	-
Katingan Tengah	-	-	2	2	2	2
Sanaman Mantikei	1	1	-	-	1	1
Petak Malai	-	-	-	-	-	-
Marikit	-	-	-	-	-	-
Katingan Hulu	-	-	-	-	-	-
Bukit Raya	-	-	-	-	-	-
<b>Katingan</b>	<b>6</b>	<b>6</b>	<b>3</b>	<b>3</b>	<b>9</b>	<b>9</b>

Lanjutan Tabel/*Continued Table 4.1.8*

Kecamatan Subdistrict	Guru/Teacher					
	Negeri/Public		Swasta/Private		Jumlah/Total	
	2020/2021	2021/2022	2020/2021	2021/2022	2020/2021	2021/2022
(1)	(8)	(9)	(10)	(11)	(12)	(13)
Katingan Kuala	7	8	-	-	7	8
Mendawai	16	16	-	-	16	16
Kamipang	11	11	-	-	11	11
Tasik Payawan	-	-	10	10	10	10
Katingan Hilir	68	68	-	-	68	68
Tewang Sangalang Garing	-	-	-	-	-	-
Pulau Malan	-	-	-	-	-	-
Katingan Tengah	-	-	26	28	26	28
Sanaman Mantikei	21	22	-	-	21	22
Petak Malai	-	-	-	-	-	-
Marikit	-	-	-	-	-	-
Katingan Hulu	-	-	-	-	-	-
Bukit Raya	-	-	-	-	-	-
<b>Katingan</b>	<b>123</b>	<b>125</b>	<b>36</b>	<b>38</b>	<b>159</b>	<b>163</b>

Lanjutan Tabel/*Continued Table 4.1.8*

Kecamatan Subdistrict	Murid/Pupils					
	Negeri/Public		Swasta/Private		Jumlah/Total	
	2020/2021	2021/2022	2020/2021	2021/2022	2020/2021	2021/2022
(1)	(14)	(15)	(16)	(17)	(18)	(19)
Katingan Kuala	88	92	-	-	88	92
Mendawai	176	150	-	-	176	150
Kamipang	85	91	-	-	85	91
Tasik Payawan	-	-	114	110	114	110
Katingan Hilir	1 098	996	-	-	1 098	996
Tewang Sangalang Garing	-	-	-	-	-	-
Pulau Malan	-	-	-	-	-	-
Katingan Tengah	-	-	343	336	343	336
Sanaman Mantikei	339	319	-	-	339	319
Petak Malai	-	-	-	-	-	-
Marikit	-	-	-	-	-	-
Katingan Hulu	-	-	-	-	-	-
Bukit Raya	-	-	-	-	-	-
<b>Katingan</b>	<b>1 786</b>	<b>1 648</b>	<b>457</b>	<b>446</b>	<b>2 243</b>	<b>2 094</b>

Catatan/*Note*: <sup>1</sup> Guru yang mengajar di 2 sekolah atau lebih dihitung di masing-masing sekolah. Jumlah guru termasuk kepala sekolah dan guru/*The teacher who taught in two schools or more counted in every school. The total of teachers including headmaster and teacher*

Sumber/*Source*: Kementerian Pendidikan dan Kebudayaan, Sistem Data Pokok Pendidikan, data semester ganjil/*Ministry of Educations and Culture, Basic Education Data System, odd semester report data*



**Tabel**  
**Table 4.1.9**

**Jumlah Sekolah, Guru, dan Murid Madrasah Aliyah (MA) di Bawah Kementerian Agama Menurut Kecamatan di Kabupaten Katingan, 2019/2020 dan 2020/2021**  
***Number of Schools, Teachers, and Pupils in Madrasah Aliyah (MA) Under the Ministry of Religious Affairs by Subdistrict in Katingan Regency 2019/2020 and 2020/2021***

Kecamatan Subdistrict	Sekolah/Schools					
	Negeri/Public		Swasta/Private		Jumlah/Total	
	2020/2021	2021/2022	2020/2021	2021/2022	2020/2021	2021/2022
(1)	(2)	(3)	(4)	(5)	(6)	(7)
Katingan Kuala	-	-	1	1	1	1
Mendawai	-	-	-	-	-	-
Kamipang	-	-	1	1	1	1
Tasik Payawan	-	-	-	-	-	-
Katingan Hilir	1	1	1	1	2	2
Tewang Sangalang Garing	-	-	-	-	-	-
Pulau Malan	-	-	-	-	-	-
Katingan Tengah	-	-	1	1	1	1
Sanaman Mantikei	-	-	-	-	-	-
Petak Malai	-	-	-	-	-	-
Marikit	-	-	-	-	-	-
Katingan Hulu	-	-	-	-	-	-
Bukit Raya	-	-	-	-	-	-
<b>Katingan</b>	<b>1</b>	<b>1</b>	<b>4</b>	<b>4</b>	<b>5</b>	<b>5</b>

Lanjutan Tabel/*Continued Table* 4.1.9

Kecamatan Subdistrict	Guru/Teacher					
	Negeri/Public		Swasta/Private		Jumlah/Total	
	2020/2021	2021/2022	2020/2021	2021/2022	2020/2021	2021/2022
(1)	(8)	(9)	(10)	(11)	(12)	(13)
Katingan Kuala	-	-	11	12	11	12
Mendawai	-	-	-	-	-	-
Kamipang	-	-	4	3	4	3
Tasik Payawan	-	-	-	-	-	-
Katingan Hilir	19	20	6	6	25	26
Tewang Sangalang Garing	-	-	-	-	-	-
Pulau Malan	-	-	-	-	-	-
Katingan Tengah	-	-	9	8	9	8
Sanaman Mantikei	-	-	-	-	-	-
Petak Malai	-	-	-	-	-	-
Marikit	-	-	-	-	-	-
Katingan Hulu	-	-	-	-	-	-
Bukit Raya	-	-	-	-	-	-
<b>Katingan</b>	<b>19</b>	<b>20</b>	<b>30</b>	<b>29</b>	<b>49</b>	<b>49</b>

Lanjutan Tabel/*Continued Table 4.1.9*

Kecamatan Subdistrict	Murid/Pupils					
	Negeri/Public		Swasta/Private		Jumlah/Total	
	2020/2021	2021/2022	2020/2021	2021/2022	2020/2021	2021/2022
(1)	(14)	(15)	(16)	(17)	(18)	(19)
Katingan Kuala	-	-	72	78	72	78
Mendawai	-	-	-	-	-	-
Kampiang	-	-	27	25	27	25
Tasik Payawan	-	-	-	-	-	-
Katingan Hilir	226	258	16	28	242	286
Tewang Sangalang Garing	-	-	-	-	-	-
Pulau Malan	-	-	-	-	-	-
Katingan Tengah	-	-	80	78	80	78
Sanaman Mantikei	-	-	-	-	-	-
Petak Malai	-	-	-	-	-	-
Marikit	-	-	-	-	-	-
Katingan Hulu	-	-	-	-	-	-
Bukit Raya	-	-	-	-	-	-
<b>Katingan</b>	<b>226</b>	<b>258</b>	<b>195</b>	<b>209</b>	<b>421</b>	<b>467</b>

Sumber/*Source*: Kementerian Agama, EMIS, Data Semester Ganjil/*Ministry of Religious Affairs, EMIS, Odd semester report data*

**Tabel**  
**Table** 4.1.10

**Jumlah Desa<sup>1</sup>/Kelurahan yang Memiliki Fasilitas Sekolah Menurut Kecamatan dan Tingkat Pendidikan di Kabupaten Katingan, 2019–2021**

***Number of Villages<sup>1</sup>/Kelurahan Having Educational Facilities by Subdistrict and Educational Level in Katingan Regency 2019–2021***

Kecamatan Subdistrict	SD Primary School		
	2019	2020	2021
(1)	(2)	(3)	(4)
Katingan Kuala	16	16	16
Mendawai	7	7	6
Kamipang	9	9	9
Tasik Payawan	8	8	8
Katingan Hilir	8	8	8
Tewang Sangalang Garing	10	10	10
Pulau Malan	13	13	12
Katingan Tengah	15	15	15
Sanaman Mantikei	12	12	11
Petak Malai	7	7	6
Marikit	17	18	18
Katingan Hulu	21	21	19
Bukit Raya	9	9	8
<b>Katingan</b>	<b>152</b>	<b>153</b>	<b>146</b>

Lanjutan Tabel/*Continued Table 4.1.10*

Kecamatan Subdistrict	SMP Junior High School		
	2019	2020	2021
(1)	(2)	(3)	(4)
Katingan Kuala	6	6	6
Mendawai	5	5	4
Kamipang	8	8	8
Tasik Payawan	5	6	5
Katingan Hilir	5	5	3
Tewang Sangalang Garing	6	6	6
Pulau Malan	5	5	4
Katingan Tengah	9	9	9
Sanaman Mantikei	5	5	5
Petak Malai	4	4	2
Marikit	5	6	6
Katingan Hulu	6	6	6
Bukit Raya	4	4	4
<b>Katingan</b>	<b>73</b>	<b>75</b>	<b>68</b>

Lanjutan Tabel/*Continued Table* 4.1.10

Kecamatan Subdistrict	SMA Senior High School		
	2019	2020	2021
(1)	(2)	(3)	(4)
Katingan Kuala	3	3	2
Mendawai	—	—	—
Kamipang	2	2	2
Tasik Payawan	1	1	1
Katingan Hilir	4	4	4
Tewang Sangalang Garing	1	1	1
Pulau Malan	1	1	1
Katingan Tengah	3	4	4
Sanaman Mantikei	2	2	2
Petak Malai	1	1	1
Marikit	1	1	1
Katingan Hulu	1	1	1
Bukit Raya	2	2	2
<b>Katingan</b>	<b>22</b>	<b>23</b>	<b>22</b>

Lanjutan Tabel/*Continued Table* 4.1.10

Kecamatan Subdistrict	SMK Vocational School		
	2019	2020	2021
(1)	(2)	(3)	(4)
Katingan Kuala	1	1	1
Mendawai	1	1	1
Kamipang	1	1	1
Tasik Payawan	1	1	1
Katingan Hilir	2	2	2
Tewang Sangalang Garing	–	–	–
Pulau Malan	–	–	–
Katingan Tengah	2	2	2
Sanaman Mantikei	1	1	1
Petak Malai	–	–	–
Marikit	–	–	–
Katingan Hulu	–	–	–
Bukit Raya	–	–	–
<b>Katingan</b>	<b>9</b>	<b>9</b>	<b>9</b>

Lanjutan Tabel/*Continued Table* 4.1.10

Kecamatan Subdistrict	Perguruan Tinggi University		
	2019	2020	2021
(1)	(2)	(3)	(4)
Katingan Kuala	—	—	—
Mendawai	—	—	—
Kamipang	—	—	—
Tasik Payawan	—	—	—
Katingan Hilir	2	—	—
Tewang Sangalang Garing	—	—	—
Pulau Malan	—	—	—
Katingan Tengah	—	—	1
Sanaman Mantikei	—	—	—
Petak Malai	—	—	—
Marikit	—	—	—
Katingan Hulu	—	—	—
Bukit Raya	—	—	—
<b>Katingan</b>	<b>2</b>	<b>—</b>	<b>1</b>

Catatan/Note: <sup>1</sup> Desa pada tabel ini termasuk Unit Permukiman Transmigrasi (UPT) yang masih dibina oleh kementerian terkait dan nagari di Provinsi Sumatera Barat/Villages in this table include Transmigration Settlement Unit which is still fostered by the relevant ministries and the nagari in the Province of Sumatera Barat

Sumber/Source: BPS, Pendataan Potensi Desa (Podes)/ BPS-Statistics Indonesia, Village Potential Data Collection



**Tabel**  
**Table** 4.1.11

**Angka Partisipasi Murni (APM) dan Angka Partisipasi Kasar (APK) Menurut Jenjang Pendidikan di Kabupaten Katingan, 2020 dan 2021**  
***Net Enrollment Rate and Gross Enrollment Ratio by Educational Level in Katingan Regency 2020 and 2021***

Jenjang Pendidikan Educational Level	Angka Partisipasi Murni (APM) Net Enrollment Rate		Angka Partisipasi Kasar (APK) Gross Enrollment Ratio	
	2020	2021	2020	2021
(1)	(2)	(3)	(4)	(5)
SD/MI/Sederajat Primary School	99,85	99,78	114,12	112,73
SMP/MTs/ Sederajat Lower Secondary School	75,98	76,13	78,27	80,13
SMA/SMK/MA/Sederajat Upper Secondary School	67,62	67,35	109,25	107,81

Sumber/Source: BPS, Survei Sosial Ekonomi Nasional (Susenas)/BPS-Statistics Indonesia, National Socioeconomic Survey

**Tabel**  
**Table** 4.1.12

**Persentase Penduduk Berumur 15 Tahun ke Atas yang Melek Huruf Menurut Kelompok Umur di Kabupaten Katingan, 2020 dan 2021**  
***Percentage of Literate People Aged 15 Years and Over by Age Group in Katingan Regency 2020 and 2021***

Kelompok Umur Age Group	2020	2021
(1)	(2)	(3)
15–19	100,00	100,00
20–24	100,00	100,00
25–29	100,00	100,00
30–34	100,00	100,00
35–39	100,00	100,00
40–44	100,00	100,00
45–49	100,00	100,00
50+	97,69	99,14
Jumlah/Total		
15–24	100,00	100,00
15–44	100,00	100,00
15+	99,50	99,78
45+	98,38	99,37

Sumber/Source: BPS, Survei Sosial Ekonomi Nasional (Susenas)/BPS-Statistics Indonesia, National Socioeconomic Survey

**Tabel 4.1.13**      **Angka Melek Huruf Menurut Jenis Kelamin di Kabupaten Katingan, 2016 - 2021**  
**Table**              ***Literacy Rates by Sex in Katingan Regency 2015 - 2021***

Jenis Kelamin Sex	2016	2017	2018	2019	2020	2021
(1)	(2)	(3)	(4)	(5)	(6)	(7)
Laki-Laki/ Male	99,57	99,50	99,47	100,00	99,53	99,79
Perempuan/Female	99,42	99,49	99,09	99,25	98,83	99,20
Laki-Laki + Perempuan Male + Female	99,50	99,49	99,29	99,68	99,20	99,51

Sumber/Source: BPS, Survei Sosial Ekonomi Nasional (Susenas)/BPS-Statistics Indonesia, National Socioeconomic Survey

**Tabel**  
**Table** 4.1.14**Angka Partisipasi Sekolah Penduduk Menurut KElompok Umur Sekolah dan Jenis Kelamin di Kabupaten Katingan, 2021**  
*School Participation Rate of Citizen by group of School Age and Sex in Katingan Regency, 2021*

Jenis Kelamin dan Kelompok Umur Sekolah Sex and Group of School Age	Angka Partisipasi Sekolah School Participation Rate
(1)	(2)
Laki-laki/ Male	
7-12	100,00
13-15	98,38
16-18	78,29
19-24	-
Perempuan/ Female	
7-12	99,56
13-15	97,02
16-18	62,33
19-24	-
Laki-laki + Perempuan/ Male+ Female	
7-12	99,78
13-15	97,69
16-18	69,81
19-24	-

Sumber/Source: BPS, Survei Sosial Ekonomi Nasional (Susenas)/BPS-Statistics Indonesia, National Socioeconomic Survey

**Tabel**  
**Table** 4.1.15

**Jumlah Dosen Menurut Jurusan dan Jenis Kelamin UNDA  
University Kasongan, 2021/2022**  
*Number of Lecturers by Departments and Sex at UNDA  
University Kasongan, 2021/2022*

Fakultas / Jurusan Faculty/ Specialization	2020/2021					
	Dosen Tetap Permanent Lecturer		Dosen Tidak Tetap Freelance Lecturer		Jumlah Total	
	Laki- Laki Male	Perempuan Female	Laki- Laki Male	Perempuan Female	Laki- Laki Male	Perempuan Female
(1)	(2)	(3)	(4)	(5)	(6)	(7)
Bisnis/Business	6	6	1	-	7	6
<b>Jumlah/Total</b>	<b>6</b>	<b>6</b>	<b>1</b>	<b>-</b>	<b>7</b>	<b>6</b>

Lanjutan Tabel/*Continued Table* 4.1.15

Fakultas / Jurusan Faculty/ Specialization	2021/2022					
	Dosen Tetap Permanent Lecturer		Dosen Tidak Tetap Freelance Lecturer		Jumlah Total	
	Laki- Laki Male	Perempuan Female	Laki- Laki Male	Perempuan Female	Laki- Laki Male	Perempuan Female
(1)	(2)	(3)	(4)	(5)	(6)	(7)
Bisnis/Business	9	2	1	-	10	2
<b>Jumlah/Total</b>	<b>9</b>	<b>2</b>	<b>1</b>	<b>-</b>	<b>10</b>	<b>2</b>

Sumber/*Source*: UNDA University Kasongan/UNDA University Kasongan

**Tabel**  
**Table** 4.1.16**Jumlah Mahasiswa Menurut Program Studi dan Jenis Kelamin UNDA University Kasongan, 2020/2021 dan 2021/2022*****Number of Students by Program Study and Sex at UNDA University Kasongan, 2020/2021 and 2021/2022***

Program Studi Program	Jenjang Stage	2020/2021			2021/2022		
		Laki-Laki Male	Perempuan Female	Jumlah Total	Laki-Laki Male	Perempuan Female	Jumlah Total
(1)	(2)	(3)	(4)	(5)	(6)	(7)	(8)
Manajemen/ Management	S1	37	45	82	38	48	86
<b>Jumlah/Total</b>		<b>37</b>	<b>45</b>	<b>82</b>	<b>38</b>	<b>48</b>	<b>86</b>

Sumber/Source: UNDA University Kasongan/UNDA University Kasongan

## 4.2 KESEHATAN HEALTH

**Tabel 4.2.1** Jumlah Desa<sup>1</sup>/Kelurahan Yang Memiliki Sarana Kesehatan Menurut Kecamatan di Kabupaten Katingan, 2019–2021  
*Number of Villages<sup>1</sup>/Kelurahan Having Health Facilities by Subdistrict in Katingan Regency 2019–2021*

Kecamatan Subdistrict	Rumah Sakit Hospital		
	2019	2020	2021
(1)	(2)	(3)	(4)
Katingan Kuala	-	-	-
Mendawai	-	-	-
Kamipang	-	-	-
Tasik Payawan	-	-	-
Katingan Hilir	1	1	1
Tewang Sangalang Garing	-	-	-
Pulau Malan	-	-	-
Katingan Tengah	-	-	-
Sanaman Mantikei	-	-	-
Petak Malai	-	-	-
Marikit	-	-	-
Katingan Hulu	-	-	-
Bukit Raya	-	-	-
<b>Katingan</b>	<b>1</b>	<b>1</b>	<b>1</b>



Lanjutan Tabel/*Continued Table 4.2.1*

Kecamatan <i>Subdistrict</i>	Rumah Sakit Bersalin <i>Maternity Hospital</i>		
	2019	2020	2021
(1)	(2)	(3)	(4)
Katingan Kuala	-	-	-
Mendawai	-	-	-
Kamipang	-	-	-
Tasik Payawan	-	-	-
Katingan Hilir	-	-	-
Tewang Sangalang Garing	-	-	-
Pulau Malan	-	-	-
Katingan Tengah	-	-	-
Sanaman Mantikei	-	-	-
Petak Malai	-	-	-
Marikit	-	-	-
Katingan Hulu	-	-	-
Bukit Raya	-	-	-
<b>Katingan</b>	-	-	-

Lanjutan Tabel/*Continued Table* 4.2.1

Kecamatan <i>Subdistrict</i>	Poliklinik <i>Polyclinic</i>		
	2019	2020	2021
(1)	(2)	(3)	(4)
Katingan Kuala	-	-	-
Mendawai	-	-	-
Kamipang	-	-	-
Tasik Payawan	-	-	-
Katingan Hilir	1	1	1
Tewang Sangalang Garing	-	-	-
Pulau Malan	-	-	-
Katingan Tengah	5	4	6
Sanaman Mantikei	1	1	1
Petak Malai	-	-	-
Marikit	-	-	-
Katingan Hulu	-	-	-
Bukit Raya	-	-	-
<b>Katingan</b>	<b>7</b>	<b>6</b>	<b>8</b>

Lanjutan Tabel/*Continued Table 4.2.1*

Kecamatan <i>Subdistrict</i>	Puskesmas <i>Public Health Center</i>		
	2019	2020	2021
(1)	(2)	(3)	(4)
Katingan Kuala	2	2	2
Mendawai	1	1	1
Kamipang	1	1	1
Tasik Payawan	1	1	1
Katingan Hilir	3	3	3
Tewang Sangalang Garing	1	1	1
Pulau Malan	-	1	1
Katingan Tengah	1	1	1
Sanaman Mantikei	1	1	1
Petak Malai	1	1	1
Marikit	1	1	1
Katingan Hulu	1	1	1
Bukit Raya	1	1	1
<b>Katingan</b>	<b>15</b>	<b>16</b>	<b>16</b>

Lanjutan Tabel/*Continued Table* 4.2.1

Kecamatan <i>Subdistrict</i>	Puskesmas Pembantu <i>Subsidiary of Public Health Center</i>		
	2019	2020	2021
(1)	(2)	(3)	(4)
Katingan Kuala	11	11	11
Mendawai	5	5	5
Kamipang	8	8	8
Tasik Payawan	7	7	7
Katingan Hilir	7	8	8
Tewang Sangalang Garing	8	8	8
Pulau Malan	10	12	9
Katingan Tengah	12	13	13
Sanaman Mantikei	9	9	9
Petak Malai	7	7	7
Marikit	13	13	10
Katingan Hulu	13	14	16
Bukit Raya	10	10	11
<b>Katingan</b>	<b>120</b>	<b>125</b>	<b>122</b>

Lanjutan Tabel/*Continued Table 4.2.1*

Kecamatan <i>Subdistrict</i>	Apotek <i>Pharmacy</i>		
	2019	2020	2021
(1)	(2)	(3)	(4)
Katingan Kuala	-	-	-
Mendawai	-	-	-
Kamipang	-	-	-
Tasik Payawan	-	-	-
Katingan Hilir	3	3	3
Tewang Sangalang Garing	-	-	-
Pulau Malan	-	-	-
Katingan Tengah	1	4	2
Sanaman Mantikei	1	1	1
Petak Malai	-	-	-
Marikit	-	-	-
Katingan Hulu	-	-	-
Bukit Raya	-	-	-
<b>Katingan</b>	<b>5</b>	<b>8</b>	<b>6</b>

Catatan/*Note*: <sup>1</sup> Desa pada tabel ini termasuk Unit Permukiman Transmigrasi (UPT) yang masih dibina oleh kementerian terkait dan nagari di Provinsi Sumatera Barat/*Villages in this table include Transmigration Settlement Unit which is still fostered by the relevant ministries and the nagari in the Province of Sumatera Barat*

Sumber/*Source*: BPS, Pendataan Potensi Desa (Podes)/*BPS-Statistics Indonesia, Village Potential Data Collecting*

**Tabel 4.2.2**  
**Table****Jumlah Tenaga Kesehatan Menurut Kecamatan di Kabupaten Katingan, 2021**  
***Number of Health Human Resources by Subdistrict in Katingan Regency 2021***

<b>Kecamatan Subdistrict</b>	<b>Dokter<sup>1</sup> Doctor<sup>1</sup></b>	<b>Dokter Gigi<sup>2</sup> Dentist<sup>2</sup></b>	<b>Perawat Nurse</b>	<b>Bidan Midwife</b>	<b>Farmasi Pharmaceutical</b>
(1)	(2)	(3)	(4)	(5)	(6)
Katingan Kuala	4	...	15	20	2
Mendawai	1	...	9	11	1
Kamipang	2	...	14	15	2
Tasik Payawan	1	...	16	15	1
Katingan Hilir	39	...	141	82	19
Tewang Sangalang Garing	2	...	21	18	1
Pulau Malan	1	...	17	13	1
Katingan Tengah	2	...	33	28	2
Sanaman Mantikei	2	...	12	14	2
Petak Malai	2	...	15	10	1
Marikit	2	...	22	23	2
Katingan Hulu	1	...	22	24	1
Bukit Raya	2	...	17	11	1
<b>Katingan</b>	<b>61</b>	<b>...</b>	<b>354</b>	<b>284</b>	<b>36</b>

Lanjutan Tabel/*Continued Table 4.2.2*

Kecamatan <i>Subdistrict</i>	Tenaga Kesehatan Masyarakat <i>Public Health Worker</i>	Tenaga Kesehatan Lingkungan <i>Environmental Health Worker</i>	Ahli Gizi <i>Nutritionist</i>	Ahli Teknologi Laboratorium Medik <i>Medical Laboratory Technician</i>
(1)	(7)	(8)	(9)	(10)
Katingan Kuala	3	1	3	2
Mendawai	2	1	2	2
Kamipang	2	1	2	1
Tasik Payawan	2	3	2	0
Katingan Hilir	12	5	13	12
Tewang Sangalang Garing	2	1	1	0
Pulau Malan	1	0	1	1
Katingan Tengah	2	0	2	4
Sanaman Mantikei	3	1	2	4
Petak Malai	2	1	1	1
Marikit	2	0	2	1
Katingan Hulu	1	1	1	2
Bukit Raya	1	1	3	1
<b>Katingan</b>	<b>35</b>	<b>16</b>	<b>35</b>	<b>31</b>

Catatan/*Note*: <sup>1</sup> Dokter dalam tabel ini termasuk dokter spesialis (selain spesialis gigi) dan dokter umum/*Doctor in this table include medical specialist (exclude dentist specialist) and general practitioner*

<sup>2</sup> Dokter gigi dalam tabel ini termasuk dokter spesialis gigi dan dokter gigi/*Doctor in this table include dentist and dentist specialist*

Sumber/*Source*: Dinas Kesehatan Kabupaten Katingan/*Health Office of Katingan Regency*

**Tabel 4.2.3**  
**Table**

**Jumlah Rumah Sakit Umum, Rumah Sakit Khusus, Puskesmas, Klinik Pratama, dan Posyandu Menurut Kecamatan di Kabupaten Katingan, 2020 dan 2021**  
***Number of General Hospital, Specialized Hospital, Public Health Center, Primary Clinic, and Integrated Health Post by Subdistrict in Katingan Regency, 2020 and 2021***

Kecamatan <i>Subdistrict</i>	Rumah Sakit <i>General Hospital</i>		Rumah Sakit Khusus <i>Specialized Hospital</i>	
	2020	2021	2020	2021
(1)	(2)	(3)	(4)	(5)
Katingan Kuala	-	-	-	-
Mendawai	-	-	-	-
Kamipang	-	-	-	-
Tasik Payawan	-	-	-	-
Katingan Hilir	1	1	-	-
Tewang Sangalang Garing	-	-	-	-
Pulau Malan	-	-	-	-
Katingan Tengah	-	-	-	-
Sanaman Mantikei	-	-	-	-
Petak Malai	-	-	-	-
Marikit	-	-	-	-
Katingan Hulu	-	-	-	-
Bukit Raya	-	-	-	-
<b>Katingan</b>	<b>1</b>	<b>1</b>	<b>0</b>	<b>0</b>



Lanjutan Tabel/Continued Table 4.2.3

Kecamatan Subdistrict	Puskesmas <sup>1</sup> Rawat Inap Public Health Center <sup>1</sup> With Inpatient Care		Puskesmas <sup>1</sup> Non Rawat Inap Public Health Center <sup>1</sup> Without Inpatient Care	
	2020	2021	2020	2021
(1)	(6)	(7)	(8)	(9)
Katingan Kuala	1	1	1	1
Mendawai	1	1	-	-
Kamipang	1	1	-	-
Tasik Payawan	1	1	-	-
Katingan Hilir	1	1	2	2
Tewang Sangalang Garing	-	-	1	1
Pulau Malan	-	-	1	1
Katingan Tengah	1	1	-	-
Sanaman Mantikei	1	1	-	-
Petak Malai	1	1	-	-
Marikit	1	1	-	-
Katingan Hulu	1	1	-	-
Bukit Raya	-	-	1	1
<b>Katingan</b>	<b>10</b>	<b>10</b>	<b>6</b>	<b>6</b>

Lanjutan Tabel/*Continued Table 4.2.3*

Kecamatan <i>Subdistrict</i>	Klinik Pratama <i>Primary Clinic</i>		Posyandu <i>Integrated Health Post</i>	
	2020	2021	2020	2021
(1)	(6)	(7)	(8)	(9)
Katingan Kuala	-	-	17	17
Mendawai	-	-	7	7
Kamipang	-	-	4	4
Tasik Payawan	-	-	2	2
Katingan Hilir	-	-	4	4
Tewang Sangalang Garing	1	1	7	7
Pulau Malan	-	-	7	7
Katingan Tengah	4	4	6	6
Sanaman Mantikei	1	1	6	6
Petak Malai	-	-	7	7
Marikit	-	-	8	8
Katingan Hulu	-	-	10	10
Bukit Raya	-	-	-	-
<b>Katingan</b>	<b>6</b>	<b>6</b>	<b>85</b>	<b>85</b>

Catatan/*Note*: <sup>1</sup> Puskesmas yang teregistrasi/*Registered Public Health Center*Sumber/*Source*: Dinas Kesehatan Kabupaten Katingan/*Health Office of Katingan Regency*

**Tabel 4.2.4**      **Persentase Penduduk yang Mempunyai Keluhan Kesehatan Selama Sebulan Terakhir Menurut Kecamatan di Kabupaten Katingan, 2015-2021**  
**Percentage of People Who Had Health Complaint During a Month Prior to The Survey by Subdistrict, 2015-2021**

Kecamatan Subdistrict	2015	2016	2017	2018	2019	2020	2021
(1)	(2)	(3)	(4)	(5)	(6)	(7)	(8)
Katingan Kuala	...	...	...	...	...	...	...
Mendawai	...	...	...	...	...	...	...
Kamipang	...	...	...	...	...	...	...
Tasik Payawan	...	...	...	...	...	...	...
Katingan Hilir	...	...	...	...	...	...	...
Tewang Sangalang Garing	...	...	...	...	...	...	...
Pulau Malan	...	...	...	...	...	...	...
Katingan Tengah	...	...	...	...	...	...	...
Sanaman Mantikei	...	...	...	...	...	...	...
Petak Malai	...	...	...	...	...	...	...
Marikit	...	...	...	...	...	...	...
Katingan Hulu	...	...	...	...	...	...	...
Bukit Raya	...	...	...	...	...	...	...
<b>Katingan</b>	<b>27,32</b>	<b>28,16</b>	<b>34,80</b>	<b>28,61</b>	<b>27,04</b>	<b>12,45</b>	<b>8,19</b>

Sumber/Source: BPS, Survei Sosial Ekonomi Nasional (Susenas)/BPS-Statistics Indonesia, National Socioeconomic Survey

**Tabel 4.2.5**  
**Table**

**Jumlah Dokter Spesialis, Dokter Umum, dan Dokter Gigi pada Sarana Pelayanan Kesehatan di Kabupaten Katingan, 2021**  
***Number of Medical Specialist, General Practitioners and Dentist at Health Care Facilities in Katingan Regency, 2021***

Unit Kerja	Dokter Spesialis <i>Medical Specialist</i>	Dokter Umum <i>General Practitioners</i>	Dokter Gigi <i>Dentist</i>
(1)	(2)	(3)	(4)
Puskesmas/ <i>Public Health Center</i>	-	27	7
Rumah Sakit/ <i>Hospital</i>	12	11	4
<b>Jumlah/Total</b>	<b>12</b>	<b>38</b>	<b>11</b>

Sumber/Source: Dinas Kesehatan Kabupaten Katingan/*Health Office of Katingan Regency*

**Tabel 4.2.6**  
**Table****Jumlah Kasus Penyakit Menurut Kecamatan di Kabupaten Katingan, 2021**  
***Number of Disease Cases by Subdistrict in Katingan Regency, 2021***

<b>Kecamatan Subdistrict</b>	<b>HIV/AIDS</b>	<b>IMS</b>	<b>DBD</b>	<b>Diare</b>	<b>TB</b>	<b>Malaria</b>
(1)	(2)	(3)	(4)	(5)	(6)	(7)
Katingan Kuala	-	-	-	48	21	-
Mendawai	-	-	-	33	3	-
Kamipang	-	-	-	26	3	-
Tasik Payawan	-	-	1	107	3	-
Katingan Hilir	5	1	25	206	22	-
Tewang Sangalang Garing	2	-	19	81	1	-
Pulau Malan	1	-	-	114	15	-
Katingan Tengah	2	-	1	366	9	-
Sanaman Mantikei	-	1	-	13	10	-
Petak Malai	-	-	-	43	1	-
Marikit	-	-	-	45	12	-
Katingan Hulu	-	-	-	87	6	-
Bukit Raya	-	-	-	57	5	-
<b>Katingan</b>	<b>10</b>	<b>2</b>	<b>46</b>	<b>1 218</b>	<b>111</b>	<b>0</b>

Lanjutan Tabel/*Continued Table 4.2.6*

Kecamatan <i>Subdistrict</i>	Pneumonia	Kusta	Tetanus Neonatorum	Campak
(1)	(8)	(9)	(10)	(11)
Katingan Kuala	1	-	-	-
Mendawai	-	-	-	-
Kamipang	5	-	-	-
Tasik Payawan	-	-	-	-
Katingan Hilir	18	-	-	-
Tewang Sangalang Garing	-	-	-	-
Pulau Malan	-	-	-	-
Katingan Tengah	2	-	-	-
Sanaman Mantikei	-	-	-	-
Petak Malai	4	-	-	-
Marikit	2	-	-	-
Katingan Hulu	-	-	-	-
Bukit Raya	-	-	-	-
<b>Katingan</b>	<b>32</b>	<b>0</b>	<b>0</b>	<b>0</b>

Sumber/Source: Dinas Kesehatan Kabupaten Katingan/*Health Office of Katingan Regency*

**Tabel 4.2.7**      **Jumlah Kasus 10 Penyakit Terbanyak di Kabupaten Katingan, 2020**  
**Table**            **Number of 10 The Most Disease Cases in Katingan Regency, 2020**

<b>Jenis Penyakit</b> <i>Kind of Diseases</i>	<b>Jumlah Kasus</b> <i>Number of Cases</i>
(1)	(2)
ISPA	8 102
Hipertensi	4 633
Gastritis	2 832
Infeksi Kulit	2 171
Diare	1 979
Karies Gigi	1 833
ISBA	763
Kecelakaan	490
Gastroenteritis	405
Konjungtivitis	320

Sumber/Source: Dinas Kesehatan Kabupaten Katingan/Health Office of Katingan Regency

**Tabel 4.2.8**      **Penyakit Terbanyak di Instalasi Rawat Jalan RSUD Mas Amsyar Kasongan, 2021**  
**Table**            ***Most Disease in Outpatient Installation RSUD Mas Amsyar Kasongan, 2021***

Jenis Penyakit <i>Kind of Disease</i>	Laki-Laki <i>Male</i>	Perempuan <i>Female</i>	Jumlah <i>Total</i>
(1)	(2)	(3)	(4)
Hipertensi	274	348	622
Non-insulin-dependent diabetes mellitus	130	201	331
Pulpitis	67	114	181
Dyspepsia	70	101	171
Insulin-dependent diabetes mellitus	77	83	160
(TBC) Respiratory tuberculosis, bacteriologically and histologically confirmed	90	68	158
Necrosis of pulp	81	73	154
Hyperlipidaemia, unspecified	57	75	132
Otitis Externa	46	51	97
Bronchitis	60	37	97

Sumber/Source: RSUD Mas Amsyar Kasongan



**Tabel 4.2.9 Penyakit Terbanyak di Instalasi Rawat Inap RSUD Mas Amsyar Kasongan, 2021**  
**Most Disease in Inpatient Installation RSUD Mas Amsyar Kasongan, 2021**

Jenis Penyakit <i>Kind of Diseases</i>	Laki-laki <i>Male</i>	Perempuan <i>Female</i>	Jumlah <i>Total</i>
(1)	(2)	(3)	(4)
Coronavirus infection	153	137	290
Thalassaemia	35	71	106
Hipertensi	16	42	58
Diare	32	25	57
Bronchopneumonia	36	18	54
Anemia	19	34	53
Other low birth weight	29	22	51
Fever	23	28	51
Dyspepsia	16	34	50
Severe pre-eclampsia	-	43	43

Sumber/Source: RSUD Mas Amsyar Kasongan

**Tabel 4.2.10** Jumlah Pasien yang Mengalami Operasi di RSUD Mas Amsyar Kasongan, 2021  
**Table** *Number of Surgerish at RSUD Mas Amsyar Kasongan, 2021*

Uraian <i>Description</i>	Jumlah (orang) <i>Number (People)</i>
(1)	(2)
Anestesi Umum (Operasi Besar)/ <i>Large Surgery</i>	216
Anestesi Spiral (Operasi Sedang)/ <i>Medium Surgery</i>	161
Operasi Kecil/ <i>Small Surgery</i>	14
Operasi Khusus/ <i>Special Surgery</i>	25
Operasi K2/	-
<b>Jumlah/Total</b>	<b>416</b>

Sumber/Source: RSUD Mas Amsyar Kasongan

**Tabel 4.2.11**      **Jumlah Kunjungan Pasien ke RSUD Mas Amsyar Kasongan, 2021**  
**Table**              **Number of Patient Visits RSUD Mas Amsyar Kasongan, 2021**

Bulan Month	Jenis Perawatan		
	Rawat Jalan	UGD	Rawat Inap
(1)	(2)	(3)	(4)
Januari/January	662	224	199
Februari/February	696	196	189
Maret/March	779	273	251
April/April	736	305	228
Mei/May	671	295	241
Juni/June	727	242	193
Juli/July	649	334	224
Agustus/August	661	224	204
September/ September	449	147	116
Oktober/October	801	266	206
November/ November	818	289	223
Desember/ December	988	319	283

Sumber/Source: RSUD Mas Amsyar Kasongan

**Tabel 4.2.12** Indikator Kinerja RSUD Mas Amsyar Kasongan, 2021  
**Table** *Performance Indicator of RSUD Mas Amsyar Kasongan, 2021*

Bulan Month	Indikator		
	NDR	GDR	Rata-rata Kunjungan Poliklinik
(1)	(2)	(3)	(4)
Januari/January	20,49	32,79	22
Februari/February	5,95	23,81	23
Maret/March	9,09	31,82	25
April/April	4,37	26,20	24
Mei/May	15,27	26,72	22
Juni/June	-	5,13	24
Juli/July	4,72	28,30	21
Agustus/August	5,03	25,13	22
September/ September	-	-	14
Oktober/October	9,43	28,30	26
November/ November	-	5,00	27
Desember/ December	13,84	34,60	32
<b>2021</b>	<b>7,35</b>	<b>22,32</b>	<b>24</b>

Lanjutan Tabel/*Continued Table 4.2.12*

Bulan Month	Indikator		
	NDR	GDR	Rata-rata Kunjungan Poliklinik
(1)	(2)	(3)	(4)
Januari/January	20,49	32,79	22
Februari/February	5,95	23,81	23
Maret/March	9,09	31,82	25
April/April	4,37	26,20	24
Mei/May	15,27	26,72	22
Juni/June	-	5,13	24
Juli/July	4,72	28,30	21
Agustus/August	5,03	25,13	22
September/ September	-	-	14
Oktober/October	9,43	28,30	26
November/ November	-	5,00	27
Desember/ December	13,84	34,60	32
<b>2021</b>	<b>7,35</b>	<b>22,32</b>	<b>24</b>

Sumber/Source: RSUD Mas Amsyar Kasongan

**Tabel**  
**Table** 4.2.13

**Jumlah Kelahiran Menurut Penolong Kelahiran di  
Kabupaten Katingan, 2012 - 2021**  
**Number of Birth by Helper Birth in Katingan Regency, 2012 -  
2021**

Tahun Year	Tenaga Kesehatan Medical Personnel	Non Tenaga Kesehatan Non Medical Personnel	Jumlah Total	Persentase Tenaga Kesehatan (%) Percentage of Medical Personnel
(1)	(2)	(3)	(4)	(5)
2012	2 667	-	2 667	100,00
2013	2 507	149	2 656	94,39
2014	2 909	106	3 015	96,48
2015	2 793	160	2 953	94,58
2016	3 236	607	3 843	84,21
2017	2 913	222	3 135	92,92
2018	3 063	745	3 808	80,44
2019	3 180	693	3 873	82,11
2020	3 180	621	3 801	83,66
2021	...	...	...	...

Sumber/Source: Dinas Kesehatan Kabupaten Katingan/Health Office of Katingan Regency

**Tabel 4.2.14** Jumlah Bayi Lahir, Berat Badan Lahir Rendah (BBLR), BBLR Dirujuk dan Bergizi Buruk di Kabupaten Katingan, 2012 - 2021  
**Number of Baby Born, Baby with Low Birth Weight (LBW), Who Reffered to and Malnutrition in Katingan Regency, 2012 - 2021**

Tahun Year	Bayi Lahir Babies Born	BBLR Low Birth Weight		Gizi Buruk Malnutrition
		Jumlah Total	Dirujuk	
(1)	(2)	(3)	(4)	(5)
2012	2 448	74	-	2
2013	2 479	80	-	-
2014	2 875	79	-	9
2015	2 953	80	-	2
2016	3 662	66	-	-
2017	3 094	70	-	3
2018	3 298	62	-	-r
2019	2 980	110	-	-
2020	3 239	122	-	-
2021	2 709	74	-	10

Sumber/Source: Dinas Kesehatan Kabupaten Katingan/Health Office of Katingan Regency

**Tabel 4.2.15**  
**Table**

**Jumlah Balita yang Pernah Mendapat Imunisasi Menurut Jenis Imunisasi di Kabupaten Katingan, 2021**  
***Number of toddler Who Have Gotten Immunization by Kind of Immunization in Katingan Regency, 2021***

Kecamatan <i>Subdistrict</i>	Jenis Imunisasi <i>Kind of Immunization</i>			
	BCG	DPT-Hb-Hib		
		1	2	3
(1)	(2)	(3)	(4)	(5)
Katingan Kuala	...	...	...	...
Mendawai	...	...	...	...
Kamipang	...	...	...	...
Tasik Payawan	...	...	...	...
Katingan Hilir	...	...	...	...
Tewang Sangalang Garing	...	...	...	...
Pulau Malan	...	...	...	...
Katingan Tengah	...	...	...	...
Sanaman Mantikei	...	...	...	...
Petak Malai	...	...	...	...
Marikit	...	...	...	...
Katingan Hulu	...	...	...	...
Bukit Raya	...	...	...	...
<b>Katingan</b>	...	...	...	...



Lanjutan Tabel/*Continued Table* 4.2.15

Kecamatan <i>Subdistrict</i>	Jenis Imunisasi <i>Kind of Immunization</i>			
	Polio			
	1	2	3	4
(1)	(6)	(7)	(8)	(9)
Katingan Kuala	...	...	...	...
Mendawai	...	...	...	...
Kamipang	...	...	...	...
Tasik Payawan	...	...	...	...
Katingan Hilir	...	...	...	...
Tewang Sangalang Garing	...	...	...	...
Pulau Malan	...	...	...	...
Katingan Tengah	...	...	...	...
Sanaman Mantikei	...	...	...	...
Petak Malai	...	...	...	...
Marikit	...	...	...	...
Katingan Hulu	...	...	...	...
Bukit Raya	...	...	...	...
<b>Katingan</b>	...	...	...	...

Lanjutan Tabel/*Continued Table* 4.2.15

Kecamatan <i>Subdistrict</i>	Jenis Imunisasi <i>Kind of Immunization</i>			
	Hepatitis		Campak/MR	
	1	2	3	4
(1)	(10)	(11)	(12)	(13)
Katingan Kuala	...	...	...	...
Mendawai	...	...	...	...
Kamipang	...	...	...	...
Tasik Payawan	...	...	...	...
Katingan Hilir	...	...	...	...
Tewang Sangalang Garing	...	...	...	...
Pulau Malan	...	...	...	...
Katingan Tengah	...	...	...	...
Sanaman Mantikei	...	...	...	...
Petak Malai	...	...	...	...
Marikit	...	...	...	...
Katingan Hulu	...	...	...	...
Bukit Raya	...	...	...	...
<b>Katingan</b>	...	...	...	...

Sumber/Source: Dinas Kesehatan Kabupaten Katingan/*Health Office of Katingan Regency*

**Tabel 4.2.16** Jumlah Ibu Hamil Melakukan Kunjungan K1,K4,KEK, dan Mendapat Tablet Zat Besi (Fe) di Kabupaten Katingan, 2012 - 2021  
**Number Of Pregnant Women Who Doing Visit K1,K4,KEK, and Get Iron Tablet in Katingan Regency, 2012 - 2021**

Tahun Year	Jumlah Ibu Hamil Number of Pregnant Women	K1	K4	KEK	Dapat Zat Besi Get Iron Tablet
(1)	(2)	(3)	(4)	(5)	(6)
2012	2 716	2 606	2 496	188	2 578
2013	2 783	2 769	2 700	-	2 664
2014	3 158	3 148	3 001	-	3 147
2015	4 040	3 319	3 328	51	3 048
2016	4 027	3 636	3 321	308	3 215
2017	4 012	3 619	3 358	127	3 462
2018	3 990	3 584	3 286	322	3 553
2019	3 977	3 839	3 380	359	2 569
2020	3 938	3 812	3 118	616	3 330
2021	3 321	2 905	2 903	488	2 796

Sumber/Source: Dinas Kesehatan Kabupaten Katingan/Health Office of Katingan Regency

**Tabel 4.2.17**  
**Table**

**Jumlah Pasangan Usia Subur dan Peserta KB Aktif Menurut Kecamatan di Kabupaten Katingan, 2021**  
***Number of Reproductive Age Couples and Active Family Planning Participant by Subdistrict in Katingan Regency, 2021***

Kecamatan Subdistrict	Peserta KB Aktif Active Family Planning Participant				
	IUD	MOW	MOP	Kondom	Implant
(1)	(2)	(3)	(4)	(5)	(6)
Katingan Kuala	32	1	-	94	752
Mendawai	14	-	-	28	277
Kamipang	3	1	-	48	250
Tasik Payawan	7	8	1	68	298
Katingan Hilir	53	47	4	31	990
Tewang Sangalang Garing	12	4	1	2	182
Pulau Malan	1	1	-	28	448
Katingan Tengah	67	16	2	80	814
Sanaman Mantikei	34	7	3	43	349
Petak Malai	1	1	-	33	222
Marikit	2	1	1	14	352
Katingan Hulu	3	1	-	18	296
Bukit Raya	1	1	-	30	450
<b>Katingan</b>	<b>230</b>	<b>89</b>	<b>12</b>	<b>517</b>	<b>5 680</b>

Lanjutan Tabel/*Continued Table* 4.2.17

Kecamatan <i>Subdistrict</i>	Peserta KB Aktif <i>Active Family Planning Participant</i>			Jumlah PUS <i>Number of Reproductive Age Couples</i>
	Suntikan	Pil	Jumlah <i>Total</i>	Kondom
(1)	(7)	(8)	(9)	(10)
Katingan Kuala	2 056	1 527	4 462	5 346
Mendawai	1 505	671	2 495	2 661
Kamipang	1 179	626	2 107	2 362
Tasik Payawan	779	618	1 779	1 903
Katingan Hilir	2 483	1 264	4 872	5 708
Tewang Sangalang Garing	788	270	1 259	1 530
Pulau Malan	885	765	2 128	2 187
Katingan Tengah	1 946	1 574	4 499	5 647
Sanaman Mantikei	467	386	1 289	1 659
Petak Malai	249	168	674	714
Marikit	484	570	1 424	1 760
Katingan Hulu	554	390	1 262	1 942
Bukit Raya	878	761	2 121	2 175
<b>Katingan</b>	<b>14 253</b>	<b>9 590</b>	<b>30 371</b>	<b>35 594</b>

Sumber/Source: Badan Pemberdayaan Perempuan, Perlindungan Anak, Pengendalian Penduduk dan KB Kabupaten Katingan/  
*Woman, Child Empowerment and KB Agency of Katingan Regency*

**Tabel**  
**Table 4.2.18****Target dan Realisasi Mix Kontrasepsi Peserta KB Aktif (CU)**  
**di Kabupaten Katingan, 2021**  
*Target and Realization of Mix contraceptive of Active Family Planning Acceptors in Katingan Regency, 2021*

Metode Method	Target Target	Realisasi Realization	Persentase Percentage
(1)	(2)	(3)	(4)
IUD	969	230	23,74
Pil	8 679	9 590	110,49
Suntikan	16 444	14 253	86,68
Kondom	497	517	103,02
MOP	37	12	32,43
Implant	3 683	5 680	154,22
MOW	800	89	11,13
<b>Jumlah</b>	<b>31 109</b>	<b>30 371</b>	<b>97,56</b>

Sumber/Source: Badan Pemberdayaan Perempuan, Perlindungan Anak, Pengendalian Penduduk dan KB Kabupaten Katingan/  
 Woman, Child Empowerment and KB Agency of Katingan Regency

**Tabel 4.2.19** Jumlah Penyuluhan Kesehatan Reproduksi (Kespro), Penyuluhan HIV, dan KB Bagi Remaja Menurut Kecamatan di Kabupaten Katingan, 2021  
**Table** *Number of Reproductive Health Counseling, HIV Counseling, and Family Planning for Youth by Subdistrict in Katingan Regency, 2021*

Kecamatan Subdistrict	Penyuluhan Kesehatan Reproduksi	Penyuluhan HIV	Penyuluhan KB
(1)	(2)	(3)	(4)
Katingan Kuala	192	-	192
Mendawai	87	-	87
Kamipang	91	-	91
Tasik Payawan	96	-	96
Katingan Hilir	76	-	76
Tewang Sangalang Garing	234	-	234
Pulau Malan	106	-	106
Katingan Tengah	182	-	182
Sanaman Mantikei	141	-	141
Petak Malai	38	-	38
Marikit	77	-	77
Katingan Hulu	83	-	83
Bukit Raya	38	-	38
<b>Katingan</b>	<b>1 441</b>	<b>0</b>	<b>1 441</b>

Sumber/Source: Badan Pemberdayaan Perempuan, Perlindungan Anak, Pengendalian Penduduk dan KB Kabupaten Katingan/  
 Woman, Child Empowerment and KB Agency of Katingan Regency

### 4.3 AGAMA DAN SOSIAL LAINNYA

#### RELIGION AND OTHER SOCIAL AFFAIRS

**Tabel 4.3.1** Jumlah Penduduk Menurut Kecamatan dan Agama yang Dianut di Kabupaten Katingan, 2021  
**Table** *Population by Subdistrict and Religion in Katingan Regency 2021*

Kecamatan (1)	Islam (2)	Protestan Protestant (3)	Katolik Catholic (4)	Hindu (5)	Budha Buddha (6)	Lainnya Others (7)
Katingan Kuala	19 725	1 032	28	-	-	-
Mendawai	3 968	123	13	-	-	-
Kampang	6 741	367	16	135	-	-
Tasik Payawan	4 764	756	562	1 836	-	-
Katingan Hilir	23 991	6 477	612	1 528	-	-
Tewang Sangalang Garing	4 723	3 366	139	4 603	-	-
Pulau Malan	5 216	1 923	207	2 339	-	-
Katingan Tengah	17 087	6 954	766	3 618	-	-
Sanaman Mantikei	3 645	4 884	93	4 521	-	-
Petak Malai	941	2 093	67	3 089	-	-
Marikit	1 693	1 674	604	3 720	-	-
Katingan Hulu	3 371	426	226	4 640	-	-
Bukit Raya	1 065	330	331	3 433	-	-
<b>Katingan</b>	<b>96 930</b>	<b>30 405</b>	<b>3 664</b>	<b>33 462</b>	-	-

Sumber/Source: Kantor Kementerian Agama Kabupaten Katingan/Office of Ministry Religion of Katingan Regency



**Tabel 4.3.2** Jumlah Tempat Peribadatan Menurut Kecamatan di Kabupaten Katingan, 2021  
*Number of Places of Worship by Subdistrict in Katingan Regency 2021*

Kecamatan	Masjid <i>Mosque</i>	Mushola <i>Pray Room</i>	Gereja Protestan <i>Protestant Church</i>	Gereja Katholik <i>Catholic Church</i>	Pura <i>Temple</i>	Vihara
(1)	(2)	(3)	(4)	(5)	(6)	(7)
Katingan Kuala	23	24	2	-	-	-
Mendawai	11	5	1	-	-	-
Kamipang	9	5	1	-	1	-
Tasik Payawan	9	7	4	-	6	-
Katingan Hilir	20	8	21	1	5	-
Tewang Sangalang Garing	8	-	13	1	8	-
Pulau Malan	12	2	13	1	8	-
Katingan Tengah	13	-	15	1	12	-
Sanaman Mantikei	4	3	14	1	10	-
Petak Malai	2	-	5	-	3	-
Marikit	3	4	15	-	18	-
Katingan Hulu	7	8	8	-	9	-
Bukit Raya	5	-	6	-	2	-
<b>Katingan</b>	<b>126</b>	<b>66</b>	<b>118</b>	<b>5</b>	<b>82</b>	<b>-</b>

Sumber/Source: Kantor Kementerian Agama Kabupaten Katingan/Office of Ministry Religion of Katingan Regency

**Tabel**  
**Table 4.3.3**

**Jumlah Desa<sup>1</sup>/Kelurahan yang Mengalami Bencana Alam<sup>2</sup>  
Menurut Kecamatan di Kabupaten Katingan, 2019–2021**  
**Number of Villages<sup>1</sup>/Kelurahan that Had Natural Disaster<sup>2</sup>  
by Subdistrict in Katingan Regency 2019–2021**

Kecamatan Subdistrict	Banjir Flood		
	2019	2020	2021
(1)	(2)	(3)	(4)
Katingan Kuala	–	–	–
Mendawai	1	–	1
Kamipang	–	8	9
Tasik Payawan	–	6	8
Katingan Hilir	1	–	8
Tewang Sangalang Garing	1	–	9
Pulau Malan	4	2	14
Katingan Tengah	15	7	16
Sanaman Mantikei	7	2	5
Petak Malai	7	2	6
Marikit	–	12	18
Katingan Hulu	–	2	15
Bukit Raya	–	–	11
<b>Katingan</b>	<b>36</b>	<b>41</b>	<b>120</b>

Lanjutan Tabel/*Continued Table* 4.3.3

Kecamatan Subdistrict	Gempa Bumi Earthquake		
	2019	2020	2021
(1)	(5)	(6)	(7)
Katingan Kuala	—	—	—
Mendawai	—	—	—
Kamipang	—	—	—
Tasik Payawan	—	—	—
Katingan Hilir	—	—	—
Tewang Sangalang Garing	—	—	—
Pulau Malan	—	—	—
Katingan Tengah	—	—	—
Sanaman Mantikei	—	—	—
Petak Malai	—	—	—
Marikit	—	—	—
Katingan Hulu	—	—	—
Bukit Raya	—	—	—
<b>Katingan</b>	<b>-</b>	<b>-</b>	<b>-</b>

Lanjutan Tabel/*Continued Table 4.3.3*

Kecamatan <i>Subdistrict</i>	Tanah Longsor <i>Landslide</i>		
	2019	2020	2021
(1)	(8)	(9)	(10)
Katingan Kuala	—	—	—
Mendawai	—	—	—
Kamipang	—	—	—
Tasik Payawan	—	—	—
Katingan Hilir	—	—	—
Tewang Sangalang Garing	—	—	—
Pulau Malan	—	—	—
Katingan Tengah	—	—	—
Sanaman Mantikei	—	—	—
Petak Malai	—	—	—
Marikit	—	—	—
Katingan Hulu	—	—	2
Bukit Raya	—	—	—
<b>Katingan</b>	<b>-</b>	<b>-</b>	<b>2</b>

Catatan/*Note*: <sup>1</sup> Desa pada tabel ini termasuk Unit Permukiman Transmigrasi (UPT) yang masih dibina oleh kementerian terkait dan nagari di Provinsi Sumatera Barat/*Villages in this table are included in Transmigration Settlement Unit which is still fostered by the relevant ministries and the nagari in the Province of Sumatera Barat*

<sup>2</sup> Kejadian dalam setahun sebelum tahun pencacahan/*Occured during the last one year before the enumeration years*  
 Sumber/*Source*: BPS, Pendataan Potensi Desa (Podes)/*BPS-Statistics Indonesia, Village Potential Data Collecting*

**Tabel 4.3.4** Jumlah Kejadian Bencana Alam Menurut Kecamatan di Kabupaten Katingan, 2019–2021  
*Number of Villages that Had Natural Disaster by Subdistrict in Katingan Regency 2019–2021*

Kecamatan Subdistrict	Gempa Bumi	Letusan Gunung Api	Tsunami	Tanah Longsor	Banjir
(1)	(2)	(3)	(4)	(5)	(6)
Katingan Kuala	-	-	-	-	-
Mendawai	-	-	-	-	2
Kamipang	-	-	-	-	2
Tasik Payawan	-	-	-	-	2
Katingan Hilir	-	-	-	-	2
Tewang Sangalang Garing	-	-	-	-	2
Pulau Malan	-	-	-	-	2
Katingan Tengah	-	-	-	-	2
Sanaman Mantikei	-	-	-	-	2
Petak Malai	-	-	-	-	1
Marikit	-	-	-	-	2
Katingan Hulu	-	-	-	-	1
Bukit Raya	-	-	-	-	1
<b>Katingan</b>	-	-	-	-	<b>21</b>

Lanjutan Tabel/*Continued Table* 4.3.4

Kecamatan <i>Subdistrict</i>	Kekeringan	Kebakaran Hutan dan Lahan	Angin Puting Beliung	Gelombang Pasang/ Abrasi
(1)	(7)	(8)	(9)	(10)
Katingan Kuala	-	8	1	-
Mendawai	-	2	-	-
Kamipang	-	9	-	-
Tasik Payawan	-	4	-	-
Katingan Hilir	-	8	-	-
Tewang Sangalang Garing	-	12	-	-
Pulau Malan	-	45	-	-
Katingan Tengah	-	30	-	-
Sanaman Mantikei	-	99	-	-
Petak Malai	-	45	-	-
Marikit	-	72	-	-
Katingan Hulu	-	41	-	-
Bukit Raya	-	34	-	-
<b>Katingan</b>	<b>-</b>	<b>409</b>	<b>1</b>	<b>-</b>

**Tabel**  
**Table 4.3.5**

**Jumlah Korban yang Diakibatkan Bencana Alam Menurut Kecamatan di Kabupaten Katingan, 2021**  
**Number of Victims Due to Natural Disaster by Subdistrict in Katingan Regency, 2021**

Kecamatan Subdistrict	Gempa Bumi			Letusan Gunung Api		
	Meninggal dan Hilang	Luka-Luka	Terdampak dan Mengungsi	Meninggal dan Hilang	Luka-Luka	Terdampak dan Mengungsi
(1)	(2)	(3)	(4)	(5)	(6)	(7)
Katingan Kuala	-	-	-	-	-	-
Mendawai	-	-	-	-	-	-
Kamipang	-	-	-	-	-	-
Tasik Payawan	-	-	-	-	-	-
Katingan Hilir	-	-	-	-	-	-
Tewang Sangalang Garing	-	-	-	-	-	-
Pulau Malan	-	-	-	-	-	-
Katingan Tengah	-	-	-	-	-	-
Sanaman Mantikei	-	-	-	-	-	-
Petak Malai	-	-	-	-	-	-
Marikit	-	-	-	-	-	-
Katingan Hulu	-	-	-	-	-	-
Bukit Raya	-	-	-	-	-	-
<b>Katingan</b>	-	-	-	-	-	-

Lanjutan Tabel/*Continued Table* 4.3.5

Kecamatan <i>Subdistrict</i>	Tsunami			Tanah Longsor		
	Meninggal dan Hilang	Luka-Luka	Terdampak dan Mengungsi	Meninggal dan Hilang	Luka-Luka	Terdampak dan Mengungsi
(1)	(8)	(9)	(10)	(11)	(12)	(13)
Katingan Kuala	-	-	-	-	-	-
Mendawai	-	-	-	-	-	-
Kamipang	-	-	-	-	-	-
Tasik Payawan	-	-	-	-	-	-
Katingan Hilir	-	-	-	-	-	-
Tewang Sangalang Garing	-	-	-	-	-	-
Pulau Malan	-	-	-	-	-	-
Katingan Tengah	-	-	-	-	-	-
Sanaman Mantikei	-	-	-	-	-	-
Petak Malai	-	-	-	-	-	-
Marikit	-	-	-	-	-	-
Katingan Hulu	-	-	-	-	-	-
Bukit Raya	-	-	-	-	-	-
<b>Katingan</b>	-	-	-	-	-	-



Lanjutan Tabel/*Continued Table 4.3.5*

Kecamatan <i>Subdistrict</i>	Banjir			Kekeringan		
	Meninggal dan Hilang	Luka-Luka	Terdampak dan Mengungsi	Meninggal dan Hilang	Luka-Luka	Terdampak dan Mengungsi
(1)	(14)	(15)	(16)	(17)	(18)	(19)
Katingan Kuala	-	-	-	-	-	-
Mendawai	-	-	1 854	-	-	-
Kamipang	-	-	14 661	-	-	-
Tasik Payawan	-	-	10 902	-	-	-
Katingan Hilir	-	-	37 757	-	-	-
Tewang Sangalang Garing	-	-	17 271	-	-	-
Pulau Malan	-	-	18 836	-	-	-
Katingan Tengah	-	-	24 411	-	-	-
Sanaman Mantikei	-	-	-	-	-	-
Petak Malai	-	-	-	-	-	-
Marikit	-	-	-	-	-	-
Katingan Hulu	-	-	9 063	-	-	-
Bukit Raya	-	-	1 921	-	-	-
<b>Katingan</b>	-	-	<b>125 692</b>	-	-	-

Lanjutan Tabel/*Continued Table* 4.3.5

Kecamatan <i>Subdistrict</i>	Kebakaran Hutan dan Lahan			Angin Putting Beliung		
	Meninggal dan Hilang	Luka-Luka	Terdampak dan Mengungsi	Meninggal dan Hilang	Luka-Luka	Terdampak dan Mengungsi
(1)	(20)	(21)	(22)	(23)	(24)	(25)
Katingan Kuala	-	-	-	-	-	-
Mendawai	-	-	-	-	-	-
Kamipang	-	-	-	-	-	-
Tasik Payawan	-	-	-	-	-	-
Katingan Hilir	-	-	-	-	-	-
Tewang Sangalang Garing	-	-	-	-	-	-
Pulau Malan	-	-	-	-	-	-
Katingan Tengah	-	-	-	-	-	-
Sanaman Mantikei	-	-	-	-	-	-
Petak Malai	-	-	-	-	-	-
Marikit	-	-	-	-	-	-
Katingan Hulu	-	-	-	-	-	-
Bukit Raya	-	-	-	-	-	-
<b>Katingan</b>	-	-	-	-	-	-

Lanjutan Tabel/*Continued Table 4.3.5*

Kecamatan <i>Subdistrict</i>	Gelombang Pasang/Abrasi		
	Meninggal dan Hilang	Luka-Luka	Terdampak dan Mengungsi
(1)	(20)	(21)	(22)
Katingan Kuala	-	-	-
Mendawai	-	-	-
Kamipang	-	-	-
Tasik Payawan	-	-	-
Katingan Hilir	-	-	-
Tewang Sangalang Garing	-	-	-
Pulau Malan	-	-	-
Katingan Tengah	-	-	-
Sanaman Mantikei	-	-	-
Petak Malai	-	-	-
Marikit	-	-	-
Katingan Hulu	-	-	-
Bukit Raya	-	-	-
<b>Katingan</b>	-	-	-

Sumber/Source: Badan Penanggulangan Bencana Daerah /*Regional Disaster Management Agency*

**Tabel**  
**Table 4.3.6**

**Jumlah Kerusakan Rumah yang Diakibatkan Bencana Alam Menurut Kecamatan di Kabupaten Katingan, 2021**  
***Number of Villages that Had Natural Disaster by Subdistrict in Katingan Regency, 2021***

Kecamatan Subdistrict	Rusak Berat	Rusak Sedang	Rusak Ringan	Terendam	Rusak Berat
(1)	(2)	(3)	(4)	(5)	(6)
Katingan Kuala	...	...	...	...	...
Mendawai	...	...	...	...	...
Kamipang	...	...	...	...	...
Tasik Payawan	...	...	...	...	...
Katingan Hilir	...	...	...	...	...
Tewang Sangalang Garing	...	...	...	...	...
Pulau Malan	...	...	...	...	...
Katingan Tengah	...	...	...	...	...
Sanaman Mantikei	...	...	...	...	...
Petak Malai	...	...	...	...	...
Marikit	...	...	...	...	...
Katingan Hulu	...	...	...	...	...
Bukit Raya	...	...	...	...	...
<b>Katingan</b>	...	...	...	...	...

Sumber/Source: Badan Penanggulangan Bencana Daerah /Regional Disaster Management Agency

**Tabel**  
**Table 4.3.7****Jumlah Jemaah Haji yang diberangkatkan ke Tanah Suci Mekah Menurut Kecamatan di Kabupaten Katingan, 2018 - 2021*****Number of Hajj Pilgrims Departured to Holyland of Mecca by Subdistrict in Katingan Regency, 2018 - 2021***

<b>Kecamatan Subdistrict</b>	<b>2018</b>	<b>2019</b>	<b>2020</b>	<b>2021</b>
(1)	(2)	(3)	(4)	(5)
Katingan Kuala	2	4	-	-
Mendawai	-	-	-	-
Kamipang	-	2	-	-
Tasik Payawan	-	1	-	-
Katingan Hilir	35	53	-	-
Tewang Sangalang Garing	-	-	-	-
Pulau Malan	-	-	-	-
Katingan Tengah	7	19	-	-
Sanaman Mantikei	2	1	-	-
Petak Malai	-	-	-	-
Marikit	-	2	-	-
Katingan Hulu	4	2	-	-
Bukit Raya	-	-	-	-
<b>Katingan</b>	<b>50</b>	<b>84</b>	<b>-</b>	<b>-</b>

Sumber/Source: Kantor Kementerian Agama Kabupaten Katingan/Office of Ministry Religion of Katingan Regency

**Tabel**  
**Table 4.3.8****Jumlah Surat Nikah yang Dikeluarkan Menurut Kecamatan di Kabupaten Katingan, 2018 - 2021**  
***Number of Marriage Certificates Issued by Subdistrict in Katingan Regency, 2018 - 2021***

<b>Kecamatan Subdistrict</b>	<b>2018</b>	<b>2019</b>	<b>2020</b>	<b>2021</b>
(1)	(2)	(3)	(4)	(5)
Katingan Kuala	139	162	180	262
Mendawai	22	43	40	68
Kamipang	30	39	56	76
Tasik Payawan	42	55	74	80
Katingan Hilir	215	217	396	402
Tewang Sangalang Garing	22	36	64	64
Pulau Malan	71	57	44	54
Katingan Tengah	175	160	274	262
Sanaman Mantikei	14	24	46	22
Petak Malai	-	-	-	-
Marikit	11	5	10	16
Katingan Hulu	25	62	60	84
Bukit Raya	-	-	-	-
<b>Katingan</b>	<b>766</b>	<b>860</b>	<b>1244</b>	<b>1390</b>

Sumber/Source: Kantor Kementerian Agama Kabupaten Katingan/Office of Ministry Religion of Katingan Regency

**Tabel 4.3.9** Jumlah Nikah, Cerai Talak, Cerai Gugat dan Rujuk Menurut Kecamatan di Kabupaten Katingan, 2021  
**Number of Marriage, Divorce by Talak, Divorce by Petition, and Refer Marriage by Subdistrict in Katingan Regency, 2021**

Kecamatan Subdistrict	Nikah	Talak	Cerai	Rujuk
(1)	(2)	(3)	(4)	(5)
Katingan Kuala	131	-	1	-
Mendawai	34	-	-	-
Kamipang	38	-	-	-
Tasik Payawan	40	2	3	-
Katingan Hilir	201	11	61	1
Tewang Sangalang Garing	32	3	4	-
Pulau Malan	27	-	3	-
Katingan Tengah	131	5	21	2
Sanaman Mantikei	11	-	3	-
Petak Malai	-	-	-	-
Marikit	8	-	-	-
Katingan Hulu	42	1	-	-
Bukit Raya	-	-	-	-
<b>Katingan</b>	<b>695</b>	<b>22</b>	<b>96</b>	<b>3</b>

Sumber/Source: Kanwil Kementerian Agama Kabupaten Katingan/Office of Ministry Religion of Katingan Regency  
 Pengadilan Agama Kasongan / Kasongan Religious Court

**Tabel**  
**Table** 4.3.10

**Jumlah Perceraian Menurut Faktor dan Menurut Kecamatan di Kabupaten Katingan, 2021**  
***Number of Divorces by Factors and by Subdistrict in Katingan Regency, 2021***

Kecamatan Subdistrict	Zina	Mabuk	Judi	Meninggalkan Salah Satu Pihak
(1)	(2)	(3)	(4)	(5)
Katingan Kuala	-	-	-	-
Mendawai	-	-	-	-
Kamipang	-	-	-	-
Tasik Payawan	-	-	-	-
Katingan Hilir	-	-	-	1
Tewang Sangalang Garing	1	-	-	-
Pulau Malan	-	-	-	1
Katingan Tengah	-	-	-	-
Sanaman Mantikei	-	-	-	-
Petak Malai	-	-	-	-
Marikit	-	-	-	-
Katingan Hulu	-	-	-	-
Bukit Raya	-	-	-	-
<b>Katingan</b>	<b>1</b>	<b>-</b>	<b>-</b>	<b>2</b>



Lanjutan Tabel/*Continued Table* 4.3.10

Kecamatan <i>Subdistrict</i>	Dihukum Penjara	Poligami	Cacat Badan	Perselisihan dan Pertengkar Terus Menerus	Kawin Paksa
(1)	(6)	(7)	(8)	(9)	(10)
Katingan Kuala	-	-	-	-	-
Mendawai	-	-	-	-	-
Kamipang	-	-	-	-	-
Tasik Payawan	-	-	-	-	-
Katingan Hilir	-	-	-	2	-
Tewang Sangalang Garing	-	-	-	-	-
Pulau Malan	-	-	-	1	-
Katingan Tengah	-	-	-	-	-
Sanaman Mantikei	-	-	-	-	-
Petak Malai	-	-	-	-	-
Marikit	-	-	-	-	-
Katingan Hulu	-	-	-	-	-
Bukit Raya	-	-	-	-	-
<b>Katingan</b>	-	-	-	<b>3</b>	-

Lanjutan Tabel/*Continued Table* 4.3.10

Kecamatan <i>Subdistrict</i>	Kekerasan Dalam Rumah Tangga	Murtad	Ekonomi	Lain - lain	Jumlah
(1)	(11)	(12)	(13)	(14)	(15)
Katingan Kuala	-	-	-	-	-
Mendawai	-	-	-	-	-
Kamipang	-	-	-	-	-
Tasik Payawan	-	-	-	-	-
Katingan Hilir	2	-	1	-	6
Tewang Sangalang Garing	-	-	-	-	1
Pulau Malan	-	-	-	-	2
Katingan Tengah	-	-	-	-	-
Sanaman Mantikei	-	-	-	-	-
Petak Malai	-	-	-	-	-
Marikit	-	-	-	-	-
Katingan Hulu	-	-	-	-	-
Bukit Raya	-	-	-	-	-
<b>Katingan</b>	<b>2</b>	<b>-</b>	<b>1</b>	<b>-</b>	<b>9</b>

Sumber/Source: Pengadilan Negeri Kasongan/ *Kasongan District Court*

**Tabel 4.3.11** Jumlah Panti Asuhan, Pengurus, dan Anak Asuh di Kabupaten Katingan, 2021  
**Table** *Number of Orphanages, Management and Foster Children in Katingan Regency, 2021*

Nama Panti Asuhan	Anak Asuh	Pengurus
(1)	(2)	(3)
DARUSSALAMAH	24	Sumber
AL-KHAIRAT	22	M. Sa'bani Nor
YARA AIRO	28	Samuel Prpto Raharjo
DARUL QUR'AN	45	Umi Nafingah

Sumber/Source: Dinas Sosial Kabupaten Katingan/Social Affairs Office of Katingan Regency

**Tabel**  
**Table** 4.3.12

**Jumlah Anak Terlantar (Usia  $\leq 18$  Tahun) dan Penduduk Usia Lanjut (Usia  $> 60$  Tahun) yang Tercatat Pada Data Terpadu Kesejahteraan Sosial Menurut Kecamatan di Kabupaten Katingan, 2021**

***Number of Neglected Children (Age  $\leq 18$  Years) and Elderly Population (Age  $> 60$  Years) Recorded in Integrated Social Welfare Data by Subdistrict in Katingan Regency, 2021***

Kecamatan Subdistrict	Anak Terlantar (Usia $\leq 18$ Tahun) Neglected Children (Age $\leq 18$ Years)	Penduduk Usia Lanjut (Usia $> 60$ Tahun) Elderly Population (Age $> 60$ Years)
(1)	(2)	(3)
Katingan Kuala	1 238	596
Mendawai	260	111
Kamipang	292	354
Tasik Payawan	219	149
Katingan Hilir	993	1 027
Tewang Sangalang Garing	636	191
Pulau Malan	841	192
Katingan Tengah	650	228
Sanaman Mantikei	363	91
Petak Malai	234	54
Marikit	482	80
Katingan Hulu	287	81
Bukit Raya	314	18
<b>Katingan</b>	<b>6 809</b>	<b>3 172</b>

Sumber/Source: Dinas Sosial Kabupaten Katingan/Social Affairs Office of Katingan Regency

**Tabel** 4.3.13  
**Table**

**Jumlah Anak Terlantar (Usia  $\leq 18$  Tahun) dan Penduduk Usia Lanjut (Usia  $> 60$  Tahun) yang Tercatat Pada Data Terpadu Kesejahteraan Sosial Menurut Kecamatan di Kabupaten Katingan, 2021**

***Number of Neglected Children (Age  $\leq 18$  Years) and Elderly Population (Age  $> 60$  Years) Recorded in Integrated Social Welfare Data by Subdistrict in Katingan Regency, 2021***

Kecamatan Subdistrict	Jenis Kecacatan Type of Disability			
	Tuna Netra/Buta	Tuna Rungu	Tuna Daksa/Cacat Tubuh	Tuna Wicara
(1)	(2)	(3)	(4)	(5)
Katingan Kuala	15	18	52	6
Mendawai	2	2	7	-
Kamipang	4	2	4	-
Tasik Payawan	20	10	10	2
Katingan Hilir	16	10	26	17
Tewang Sangalang Garing	10	9	14	2
Pulau Malan	11	9	30	4
Katingan Tengah	18	9	21	6
Sanaman Mantikei	8	8	7	2
Petak Malai	-	-	2	-
Marikit	6	10	8	1
Katingan Hulu	5	4	2	2
Bukit Raya	7	5	5	-
<b>Katingan</b>	<b>122</b>	<b>96</b>	<b>188</b>	<b>42</b>

Lanjutan Tabel/*Continued Table* 4.3.13

Kecamatan <i>Subdistrict</i>	Jenis Kecacatan <i>Type of Disability</i>			
	Tuna Netra dan Cacat Tubuh	Tuna Netra, Tuna Rungu, dan Tuna Wicara	Tuna Rungu dan Tuna Wicara	Tuna Rungu, Tuna Wicara, dan Cacat Tubuh
(1)	(6)	(7)	(8)	(9)
Katingan Kuala	3	2	6	-
Mendawai	-	-	1	-
Kamipang	1	2	1	1
Tasik Payawan	5	2	5	-
Katingan Hilir	5	7	5	6
Tewang Sangalang Garing	2	-	4	1
Pulau Malan	3	-	1	2
Katingan Tengah	6	1	8	1
Sanaman Mantikei	1	1	-	1
Petak Malai	-	-	-	-
Marikit	2	1	1	1
Katingan Hulu	2	1	1	-
Bukit Raya	1	-	1	-
<b>Katingan</b>	<b>31</b>	<b>17</b>	<b>34</b>	<b>13</b>

Lanjutan Tabel/*Continued Table 4.3.13*

Kecamatan <i>Subdistrict</i>	2017	2018	2019	2020	2021
(1)	(2)	(3)	(4)	(5)	(6)
Katingan Kuala	623	606	615	747	853
Mendawai	229	194	260	211	171
Kamipang	86	87	82	117	128
Tasik Payawan	198	194	189	188	160
Katingan Hilir	300	292	303	352	408
Tewang Sangalang Garing	214	208	191	309	364
Pulau Malan	309	307	309	459	467
Katingan Tengah	276	265	272	327	312
Sanaman Mantikei	216	216	205	196	124
Petak Malai	168	153	148	179	160
Marikit	266	247	241	251	190
Katingan Hulu	174	162	158	148	118
Bukit Raya	39	38	36	58	62
<b>Katingan</b>	<b>3 098</b>	<b>2 969</b>	<b>3 009</b>	<b>3 542</b>	<b>3 517</b>

Sumber/Source: Dinas Sosial Kabupaten Katingan/*Social Affairs Office of Katingan Regency*

**Tabel**  
**Table 4.3.14****Jumlah Keluarga Penerima Manfaat Program Keluarga Harapan (PKH) Kabupaten Katingan di Kabupaten Katingan, 2017-2021*****Number of Families of Beneficiaries of Family Hope Program Program Keluarga Harapan (PKH) in Katingan Regency, 2021***

<b>Kecamatan Subdistrict</b>	<b>2017</b>	<b>2018</b>	<b>2019</b>	<b>2020</b>	<b>2021</b>
(1)	(2)	(3)	(4)	(5)	(6)
Katingan Kuala	623	606	615	747	853
Mendawai	229	194	260	211	171
Kamipang	86	87	82	117	128
Tasik Payawan	198	194	189	188	160
Katingan Hilir	300	292	303	352	408
Tewang Sangalang Garing	214	208	191	309	364
Pulau Malan	309	307	309	459	467
Katingan Tengah	276	265	272	327	312
Sanaman Mantikei	216	216	205	196	124
Petak Malai	168	153	148	179	160
Marikit	266	247	241	251	190
Katingan Hulu	174	162	158	148	118
Bukit Raya	39	38	36	58	62
<b>Katingan</b>	<b>3 098</b>	<b>2 969</b>	<b>3 009</b>	<b>3 542</b>	<b>3 517</b>

Sumber/Source: Dinas Sosial Kabupaten Katingan/Social Affairs Office of Katingan Regency



#### 4.4 KRIMINALITAS CRIMINALITY

**Tabel 4.4.1** Jumlah Kasus Kriminalitas Menurut Jenisnya di Kabupaten Katingan, 2015–2021  
*Number of Criminal Cases by Its Type in Katingan Regency, 2015–2021*

Jenis Kejahatan <i>Type of Crime</i>	2015	2016	2017	2018	2019	2020	2021
(1)	(2)	(3)	(4)	(5)	(6)	(7)	(8)
Pencurian/ Stealing	13 <sup>r</sup>	11 <sup>r</sup>	29 <sup>r</sup>	23 <sup>r</sup>	15 <sup>r</sup>	23	17
Penipuan/ Fraud	-	1 <sup>r</sup>	1 <sup>r</sup>	3 <sup>r</sup>	3 <sup>r</sup>	3	1
Perjudian/ Gambling	2 <sup>r</sup>	6 <sup>r</sup>	7 <sup>r</sup>	1 <sup>r</sup>	-	-	-
Perkosaan/ Rape	4 <sup>r</sup>	1 <sup>r</sup>	1 <sup>r</sup>	1 <sup>r</sup>	12 <sup>r</sup>	-	-
Pembunuhan/ Murder	1 <sup>r</sup>	2 <sup>r</sup>	4 <sup>r</sup>	2 <sup>r</sup>	3 <sup>r</sup>	3	-
Obat Terlarang/ Drugs	4 <sup>r</sup>	7 <sup>r</sup>	48 <sup>r</sup>	32 <sup>r</sup>	29 <sup>r</sup>	19	29
Perkelahian dan Penganiayaan/ Fight and Persecution	4 <sup>r</sup>	3 <sup>r</sup>	15 <sup>r</sup>	25 <sup>r</sup>	14 <sup>r</sup>	13	10
Pencucian Uang/ Money Laundry	-	-	-	-	-	-	-
Perdagangan Manusia/ Human Trafficking	-	-	-	-	-	-	-
Tipiring/ Miras Misdemeanor/Liquor	19 <sup>r</sup>	22 <sup>r</sup>	28 <sup>r</sup>	41 <sup>r</sup>	31 <sup>r</sup>	2	-
<b>Jumlah/ Total</b>	<b>47<sup>r</sup></b>	<b>53<sup>r</sup></b>	<b>133<sup>r</sup></b>	<b>128<sup>r</sup></b>	<b>107<sup>r</sup></b>	<b>63</b>	<b>57</b>

Sumber/Source: Kepolisian Resor Katingan/Regent Headquarter Police of Katingan Regency

**Tabel 4.4.2**  
**Table**

**Jumlah Kekerasan Terhadap Anak dan Perempuan Menurut Kelompok Umur dan Kecamatan di Kabupaten Katingan, 2015–2021**  
***Number of Criminal Cases to Child and Female by Age Group and Subdistrict in Katingan Regency, 2015–2021***

Kecamatan Subdistrict	Kelompok Umur			Jumlah
	0 - <18 Tahun	18 - <25 Tahun	25 Tahun Keatas	
(1)	(2)	(3)	(4)	(5)
Katingan Kuala	-	-	-	-
Mendawai	-	-	-	-
Kamipang	-	-	-	-
Tasik Payawan	2	-	-	2
Katingan Hilir	8	-	-	8
Tewang Sangalang Garing	1	-	-	1
Pulau Malan	1	-	-	1
Katingan Tengah	1	-	1	2
Sanaman Mantikei	2	-	-	2
Petak Malai	-	-	-	-
Marikit	-	-	-	-
Katingan Hulu	-	-	-	-
Bukit Raya	-	-	-	-
<b>Katingan 2021</b>	<b>15</b>	<b>-</b>	<b>1</b>	<b>16</b>
2020	10	-	5	15
2019	8	3	-	11
2018	5	2	1	8
2017	-	1	1	2
2016	2	1	1	4
2015	-	1	1	2

Sumber/Source: Kepolisian Resor Katingan/Regent Headquarter Police of Katingan Regency

**Tabel 4.4.3** Jumlah Kasus Kriminalitas Menurut Jenisnya di Kabupaten Katingan, 2015–2021  
**Table** *Number of Criminal Cases by Its Type in Katingan Regency, 2015–2021*

Kecamatan Subdistrict	Jumlah Tindak Pidana				
	2017	2018	2019	2020	2021
(1)	(2)	(3)	(4)	(5)	(6)
Katingan Kuala	7	10	6	7	-
Mendawai	-	-	-	2	-
Kamipang	1	1	1	-	-
Tasik Payawan	3	2	7	4	-
Katingan Hilir	25	18	19	8	6
Tewang Sangalang Garing	10	11	5	6	2
Pulau Malan	4	6	8	-	-
Katingan Tengah	24	22	24	14	8
Sanaman Mantikei	11	7	9	7	8
Petak Malai	-	-	-	-	-
Marikit	2	3	3	4	1
Katingan Hulu	-	-	7	3	2
Bukit Raya	-	-	-	-	-
<b>Katingan</b>	<b>87</b>	<b>80</b>	<b>89</b>	<b>55</b>	<b>27</b>

Lanjutan Tabel/*Continued Table* 4.4.3

Kecamatan <i>Subdistrict</i>	Resiko Penduduk Terjadinya Tindak Pidana per 100.000 Penduduk				
	2017	2018	2019	2020	2021
(1)	(2)	(3)	(4)	(5)	(6)
Katingan Kuala	36,94	57,22	31,66	37,9	-
Mendawai	-	-	-	47,84	-
Kampang	12,54	12,54	12,54	-	-
Tasik Payawan	35,32	23,55	82,41	50,45	-
Katingan Hilir	58,38	42,03	44,37	20,89	15,67
Tewang Sangalang Garing	80,69	88,75	40,34	45,23	15,07
Pulau Malan	43,77	65,65	87,54	-	-
Katingan Tengah	85,2	78,01	85,2	51,69	29,53
Sanaman Mantikei	99,14	63,1	81,12	68,09	77,82
Petak Malai	-	-	-	-	-
Marikit	26,73	40,1	40,1	59,94	14,98
Katingan Hulu	-	-	78,07	38,32	25,54
Bukit Raya	-	-	-	-	-
<b>Katingan</b>	...	...	...	...	...

Lanjutan Tabel/*Continued Table 4.4.3*

Kecamatan <i>Subdistrict</i>	Persentase Penyelesaian Tindak Pidana				
	2017	2018	2019	2020	2021
(1)	(2)	(3)	(4)	(5)	(6)
Katingan Kuala	100	100	100	142,85	-
Mendawai	-	-	-	-	-
Kamipang	100	100	100	-	-
Tasik Payawan	100	100	100	75	-
Katingan Hilir	80	90	90	87,5	133,33
Tewang Sangalang Garing	90	90,9	100	66,66	-
Pulau Malan	100	100	87,5	-	-
Katingan Tengah	90	90	95	85,71	150
Sanaman Mantikei	80	90	80	42,85	125
Petak Malai	-	-	-	-	-
Marikit	100	100	100	100	100
Katingan Hulu	100	100	100	100	200
Bukit Raya	-	-	-	-	-
<b>Katingan</b>	...	...	...	...	...

Lanjutan Tabel/*Continued Table* 4.4.3

Kecamatan <i>Subdistrict</i>	Selang Waktu Terjadinya Tindak Pidana				
	2017	2018	2019	2020	2021
(1)	(2)	(3)	(4)	(5)	(6)
Katingan Kuala	1 252.31'12"	876.36'00"	146.36'00"	1 251,25'42"	-
Mendawai	-	-	-	4 380,00'00"	-
Kampang	876.36'00"	876.36'00"	876.36'00"	-	-
Tasik Payawan	292.12'00"	438.48'00"	1 251.30'36"	2 190,00'00"	-
Katingan Hilir	350.24.24"	487.52'12"	461.36'36"	1 095,00'00"	1 460,00'00"
Tewang Sangalang Garing	876.52'31"	796.47'28"	1752.10'63"	1 460,00'00"	4 380,00'00"
Pulau Malan	2 190.13'78"	1 460.87'52"	1 095.65'39"	-	-
Katingan Tengah	365.39'00"	398.58'48"	365.39'00"	625,42'51"	1 095,00'00"
Sanaman Mantikei	796.57'36"	1 251.30'36"	973.43'48"	1 251,25'42"	1 095,00'00"
Petak Malai	-	-	-	-	-
Marikit	438.48'00"	292.12'00"	292.12'00"	2 190,00'00"	8 760,00'00"
Katingan Hulu	-	-	1 251.30'36"	2 920,00'00"	4 380,00'00"
Bukit Raya	-	-	-	-	-
<b>Katingan</b>	...	...	...	...	...

Sumber/*Source*: Kepolisian Resor Katingan/*Regent Headquarter Police of Katingan Regency*

**Tabel 4.4.4** Jumlah Perkara Pidana yang Diterima dan Diselesaikan Menurut Bulan di Kabupaten Katingan, 2021  
**Table** *Number of Reported and Finished Cases by Month in Katingan Regency, 2021*

Bulan Month	Perkara Pidana Criminal Cases	
	Yang Diterima Reported	Yang Diselesaikan Finished
(1)	(2)	(3)
Januari/ January	15* + 3	13
Februari/ February	10	5
Maret/ March	13	8
April/ April	14	18
Mei/ May	6	14
Juni/ June	7	2
Juli/ July	7	3
Agustus/ August	14	13
September/ September	5	10
Oktober/ October	11	8
November/ November	12	6
Desember/ December	6	19
<b>Jumlah/ Total</b>	<b>123</b>	<b>119</b>

Catatan/Note: \*Termasuk Pelaporan tahun 2020 yang masih berlangsung/ Including the ongoing 2020 Report

Sumber/Source: Pengadilan Negeri Kasongan / Kasongan District Court

**Tabel 4.4.5**  
**Table****Jumlah Kasus Kriminalitas Menurut Jenisnya di Kabupaten Katingan, 2015–2021**  
***Number of Criminal Cases by Its Type in Katingan Regency, 2015–2021***

Kecamatan Subdistrict	Jumlah Tindak Pidana				
	2017	2018	2019	2020	2021
(1)	(2)	(3)	(4)	(5)	(6)
Katingan Kuala	7	10	6	7	-
Mendawai	-	-	-	2	-
Kamipang	1	1	1	-	-
Tasik Payawan	3	2	7	4	-
Katingan Hilir	25	18	19	8	6
Tewang Sangalang Garing	10	11	5	6	2
Pulau Malan	4	6	8	-	-
Katingan Tengah	24	22	24	14	8
Sanaman Mantikei	11	7	9	7	8
Petak Malai	-	-	-	-	-
Marikit	2	3	3	4	1
Katingan Hulu	-	-	7	3	2
Bukit Raya	-	-	-	-	-
<b>Katingan</b>	<b>87</b>	<b>80</b>	<b>89</b>	<b>55</b>	<b>27</b>

Sumber/Source: Pengadilan Negeri Kasongan / Kasongan District Court



**Tabel 4.4.6** Jumlah Tersangka Menurut Bulan dan Jenis Kelamin di Kabupaten Katingan, 2021  
**Table** *Number of Criminal Case Suspects by Month and Sex in Katingan Regency, 2021*

Bulan Month	Laki-Laki Male	Perempuan Female	Jumlah Total
(1)	(2)	(3)	(4)
Januari/ January	12	-	12
Februari/ February	10	1	11
Maret/ March	5	1	6
April/ April	9	1	10
Mei/ May	7	1	8
Juni/ June	6	-	6
Juli/ July	7	-	7
Agustus/ August	11	-	11
September/ September	7	-	7
Oktober/ October	15	1	16
November/ November	9	-	9
Desember/ December	2	-	2
<b>Jumlah/ Total</b>	<b>100</b>	<b>5</b>	<b>105</b>

Sumber/Source: Kepolisian Resor Katingan/Regent Headquarter Police of Katingan Regency

#### 4.5 KEMISKINAN POVERTY

**Tabel 4.5.1** Garis Kemiskinan, Jumlah, dan Persentase Penduduk Miskin di Kabupaten Katingan, 2014–2021  
*Poverty Line, Number, and Percentage of Poor People in Katingan Regency 2014–2021*

Tahun Year	Garis Kemiskinan (Rp) Poverty Line	Jumlah Penduduk Miskin (ribu) Number of Poor People (thousand)	Persentase Penduduk Miskin Percentage of Poor People
(1)	(2)	(3)	(4)
2011	273 703	9,67	6,47
2012	299 427	9,34	6,1
2013	325 773	10,2	6,55
2014	341 896	10,16	6,42
2015	356 695	10,41	6,53
2016	387 848	10,1	6,23
2017	412 113	9,51	5,78
2018	420 418	8,73	5,22
2019	434 609	8,51	5,02
2020	474 056	8,23	4,79
2021	498 487	9,15	5,25

Sumber/Source: BPS, Survei Sosial Ekonomi Nasional Maret/BPS-Statistics Indonesia, March National Socioeconomic Survey

**Tabel 4.5.2** Indeks Kedalaman Kemiskinan dan Indeks Keparahan Kemiskinan di Kabupaten Katingan, 2014–2021  
**Table** *Poverty Gap Index and Poverty Severity Index in Katingan Regency 2014–2021*

Tahun Year	Indeks Kedalaman Kemiskinan Poverty Gap Index	Indeks Keparahan Kemiskinan Poverty Severity Index
(1)	(2)	(3)
2011	1,13	0,32
2012	1,21	0,32
2013	0,85	0,19
2014	1,03	0,27
2015	0,97	0,22
2016	0,85	0,19
2017	0,92	0,27
2018	0,54	0,09
2019	0,94	0,3
2020	0,51	0,09
2021	0,47	0,07

Sumber/Source: BPS, Survei Sosial Ekonomi Nasional Maret/BPS-Statistics Indonesia, March National Socioeconomic Survey

**Tabel 4.5.3**  
**Table****Jumlah Keluarga Menurut Kecamatan dan Klasifikasi Keluarga di Kabupaten Katingan, 2020**  
***Number of Family by subdistrict and Family Classification in Katingan Regency, 2020***

<b>Kecamatan Subdistrict</b>	<b>Pra Sejahtera Pre Prosperous Family + Keluarga Sejahtera I Prosperous Family I</b>	<b>Keluarga Sejahtera II Prosperous Family II</b>	<b>Jumlah Total</b>
(1)	(2)	(3)	(4)
Katingan Kuala	1 854	2 232	4 086
Mendawai	372	791	1 163
Kamipang	902	1 443	2 345
Tasik Payawan	717	1 067	1 784
Katingan Hilir	3 017	3 340	6 357
Tewang Sangalang Garing	1 134	1 174	2 308
Pulau Malan	1 120	1 257	2 377
Katingan Tengah	3 007	2 641	5 648
Sanaman Mantikei	1 418	1 346	2 764
Petak Malai	685	1 058	1 743
Marikit	1 161	903	2 064
Katingan Hulu	606	604	1 210
Bukit Raya	308	395	703
<b>Katingan</b>	<b>16 301</b>	<b>18 251</b>	<b>34 552</b>

Sumber/Source: Badan Pemberdayaan Perempuan, Perlindungan Anak, Pengendalian Penduduk dan KB Kabupaten Katingan/Woman, Child Empowerment and KB Agency of Katingan Regency



05

# Pertanian, Kehutanan, Peternakan, dan Perikanan

*Agriculture, Forestry, Livestock, and Fishery*

## Populasi Ternak Kabupaten Katingan 2021

*Livestock Population in Katingan Regency 2021*



**Sapi Potong**

*Beef Cattle*

9.805



**Kerbau**

*Buffalo*

328



**Kambing**

*Goat*

2.987



**Babi**

*Pig*

16.343



**PENJELASAN TEKNIS**

1. **Pengumpulan data Statistik Pertanian (SP)** diselenggarakan oleh Badan Pusat Statistik bekerja sama dengan Dinas Pertanian dan Peternakan.
2. **Data pokok tanaman pangan** yang dikumpulkan adalah luas panen dan produktivitas (hasil per hektar). Produksi tanaman pangan merupakan hasil perkalian antara luas panen dengan produktivitas. Jenis data tanaman pangan yang dikumpulkan mencakup padi dan palawija (jagung, kedelai, kacang tanah, ubi kayu, Dan ubi jalar). Pengumpulan data luas panen dilakukan setiap bulan oleh Mantri Pertanian/ Kepala Cabang Dinas Kecamatan (KCD) dan dilaporkan dengan menggunakan formulir Statistik Pertanian (SP). Pengumpulan data dilakukan dengan pendekatan area kecamatan di seluruh wilayah Indonesia. Pengumpulan data luas panen ditingkat kecamatan tersebut didasarkan pada hasil pengumpulan data dari seluruh desa/di Kecamatan bersangkutan. Pengumpulan Data produktivitas tanaman pangan dilakukan melalui Survei Ubinan dengan pendekatan rumah tangga menggunakan formulir UB-S. Periode pengumpulan data dilakukan setiap subround (empat bulanan) dengan petugas lapangan adalah Mantri Statistik

**TECHNICAL NOTES**

1. **The Agricultural Statistics Data Collection (SP)** was organized by the BPS Statistics Indonesia in collaboration with Agriculture and An Agency.
2. **The basic data of food crops** collected are harvested area and productivity (yield per hectare). Food Crops Production is the result of multiplication between the harvested areas with productivity. Types of food crops data collected include rice and secondary crops (maize, soybeans, peanuts, cassava, and sweet potato). Harvested area data collection is conducted every month by the Agriculture Field Officer/ Head of Branch Office Sub district (KCD) and reported using the form Agricultural Statistics (SP). Data collection is done with the approach of subdistrict area throughout Indonesia. Harvested area data collection at subdistrict level is based on the results of data collection from all the villages/ urban villages in the subdistricts. Food crops productivity data collection is conducted through Crop Cutting Survey with the approach of household using the form UB-S. Period of data collection is done in every sub-round (four monthly) by Sub-district Statistical Coordinator (KSK) and KCD. Productivity data collection is conducted through direct measurements on crop



(Koordinator Statistik Kecamatan/ KSK) dan KCD. Pengumpulan data Produktivitas dilakukan melalui pengukuran langsung pada plot ubinan, berukuran 2½ m x 2½ m. Pengumpulan data produktivitas dilakukan pada waktu panen petani.

3. **Pengumpulan data luas lahan sawah** dilakukan setiap tahun oleh KCD dengan menggunakan formulir SP Lahan. Data luas lahan sawah yang dilaporkan adalah kondisi akhir tahun yang berada di wilayah administrasi kecamatan mencakup lahan yang diusahakan oleh rumah tangga, perusahaan, pemerintah, dan lain-lain.
4. **Produksi padi** mencakup padi sawah dan padi ladang. Data produksi padi dan palawija yang disajikan adalah dalam kualitas: gabah kering giling (padi), pipilan kering (jagung), biji kering (kedelai dan kacang tanah), dan umbi basah (ubikayu dan ubi jalar).
5. **Survei Pertanian Hortikultura (SPH)** diselenggarakan oleh Badan Pusat Statistik bekerja sama dengan Direktorat Jendral Hortikultura, Kementerian Pertanian.
6. **Kuesioner** yang digunakan dalam pengumpulan data SPH mencakup:
  - a. **SPH-SBS** digunakan untuk data tanaman sayuran dan buah-buahan semusim.

*cutting plots measuring 2,5 m X 2,5 m. The productivity data collection is conducted at the time of harvesting.*

3. **Wetland area data collection** is conducted annually by KCD using the form SP-Lahan. Reported wetland area data is the conditions at the end of the year under the area of the subdistrict administration which includes land cultivated by households, firms, governments, and others.
4. **Production of paddy** covers wetland paddy and dry land paddy. Paddy and secondary crops production data is presented in quality: milled dry unhulled (Paddy), dryshelled (maize), dry beans (soybeans and peanuts), And wet tubers (cassava and sweet potato).
5. **The Agricultural Survey for Horticulture (SPH)** is carried out by the BPS-Statistics Indonesia in cooperation with the Directorate General of Horticulture, Ministry of Agriculture.
6. **The questionnaire** used in the SPH data collection includes:
  - a. **SPH-SBS** used for data of vegetables and seasonal fruits plant.
  - b. **SPH-BST** used for data of annual

**b. SPH-BST** digunakan untuk data Tanaman buah-buahan dan sayuran tahunan.

**c. SPH-TBF** digunakan untuk data Tanaman biofarmaka.

**d. SPH-TH** digunakan untuk data tanaman hias.

7. **Metode** yang digunakan dalam survei ini adalah metode pencacahan lengkap terhadap seluruh kecamatan di Indonesia. Hasil pencacahan tersebut dilaporkan oleh mantri tani/KCD secara rutin bulanan untuk SPH-SBS dan triwulanan untuk SPH-BST, SPH-TBF,SPH-TH.

**8. Tanaman sayuran dan buah-buahan semusim :**

a.Tanaman sayuran semusim adalah tanaman sumber vitamin, garam mineral dan lain-lain yang dikonsumsi dari bagian tanaman yang berupa daun, bunga, buah dan umbinya, yang berumur kurang dari satu tahun.

b.Tanaman buah - buahan semusim adalah tanaman sumber vitamin, garam mineral dan lain-lain yang dikonsumsi dari bagian tanaman yang berupa buah, berumur kurang dari satu tahun, dapat berbentuk pohon/rumpun tetapi menjalar dan berbatang lunak.

**9. Tanaman buah-buahan dan sayuran tahunan :**

a. Tanaman buah-buahan tahunan adalah tanaman sumber vitamin, garam mineral dan lain-lain yang dikonsumsi dari bagian

*fruit and vegetables plant.*

**c. SPH-TBF** used for data of bioplant.

**d. SPH-TH** used for data of ornamental plant.

7. **The method** used in this survey is a complete enumeration on every Subdistrict in Indonesia. The result of enumeration reported by the agriculture field officer/ KCD monthly for the SPH-SBS and quarterly for the SPH-BST, SPH-TBF, and SPH-TH.

**8. Seasonal vegetables and fruit plants:**

a. Seasonal vegetable plants areplants as the source of vitamins,mineral salts, and others, whichare consumed in the form of theplant leaves, flowers, fruits andtubers, which the age are less thanone year old.

b. Seasonal fruit plants are plants as a source of vitamins, mineral salts, and others, which consumed from the parts of the plants such as fruit, aged less than one year, can be a tree/clump but it creeping, and soft trunked.

**9. Annual fruit and vegetable plants:**

a. Annual fruit plants are plants as a source of vitamins, mineral salts, and others, which are consumed from the plant parts such as fruit

tanaman yang berupa buah dan merupakan tanaman tahunan.

b. Tanaman sayuran tahunan adalah tanaman sumber vitamin, garam mineral dan lain-lain yang dikonsumsi dari bagian tanaman yang berupa daun dan atau buah yang berumur lebih dari satu tahun.

**10. Tanaman biofarmaka** adalah tanaman yang bermanfaat untuk obat-obatan, kosmetik dan kesehatan yang dikonsumsi atau digunakan dari bagian bagian tanaman seperti daun, batang, buah, umbi (rimpang) ataupun akar.

**11. Tanaman hias** adalah tanaman yang mempunyai nilai keindahan baik bentuk, warna daun, tajuk maupun bunganya, sering digunakan untuk penghias. Tanaman ini pekarangan dan sebagainya.

**12. Data yang dikumpulkan dalam SPH** mencakup: data tentang luas tanam, luas panen (untuk buah – buahan tahunan adalah jumlah tanaman yang menghasilkan), produksi, luas rusak, luas tanaman akhir dan harga jual petani.

**13. Luas panen** adalah luas tanaman sayuran, buah buahan, biofarmaka dan tanaman hias yang yang diambil hasilnya/ dipanen pada periode pelaporan.

**14. Luas panen tanaman sayuran** adalah luas tanaman yang dipanen sekaligus/habis/

*and are annual plants.*

*b. Annual vegetable plants are plants as the source of vitamins, mineral salts, and others, which are consumed from the parts of the plants as the plant leaves or fruits which the age are more than one year.*

**10. Medicinal plants** are plants that are useful for pharmaceuticals, cosmetics and health that are consumed or used from plant parts such as leaves, stems, fruit, tuber (rhizome) or root.

**11. Ornamental plants** are plants that have a value of beauty either in shape, leaf color, canopy as well as its flowers, often used for decorating the yard and so forth.

**12. Data collected in the Agricultural Survey for Horticulture (SPH)** include: planting area, harvested area (for the annual fruit is the number of plants that produce), production, damage area, the final plant area, and the selling price of farmers.

**13. Harvested area** is the area of vegetable plants, fruits, medicinal and ornamental plants that ready for harvesting/harvested in the period of reporting.

**14. Harvested area of the vegetable plants:** crops area which harvested at once/depleted/unloaded and

dibongkar dan luas tanaman yang dipanen berkali-kali (lebih dari satu kali)/belum habis.

a. Tanaman yang dipanen sekaligus/habis/dibongkar adalah tanaman yang habis panen langsung dibongkar/dicabut, terdiri dari bawang merah, bawang putih, bawang daun, kentang, kol/kubis, kembang kol, petsai/sawi wortel, lobak dan kacang merah.

b. Tanaman yang dipanen berkali-kali (lebih dari satu kali)/belum habis adalah tanaman yang dipanen lebih dari satu kali dan biasanya dibongkar apabila panen terakhir sudah tidak memadai lagi, terdiri dari: kacang panjang, cabe besar, cabe rawit, jamur, tomat, terung, buncis, ketimun, labu siam, kangkung, bayam, melon, semangka dan blewah.

**15. Produksi** adalah hasil dari setiap tanaman sayuran, buah-buahan, biofarmaka dan tanaman hias yang diambil berdasarkan luas yang dipanen pada bulan/triwulan laporan.

**16. Data Statistik Kehutanan** sebagian besar merupakan data sekunder yang bersumber dari Dinas Kehutanan.

**17. Kawasan hutan** adalah wilayah berupa hutan, yang ditunjuk dan atau ditetapkan oleh pemerintah untuk dipertahankan keberadaannya sebagai hutan tetap. Hal ini bertujuan untuk

*crops area which harvested several times (more than once) /not depleted.*

*a. The crops that harvested at once/depleted/unloaded is the crop that after harvested is directly unloaded/removed, consisting of scallions, garlic, onion leaf, potatoes, cabbage, cauliflower, mustard greens, carrots, radishes and red beans.*

*b. Plants that harvested many times (more than once)/not depleted are plants that harvested more than once and usually unloaded when the last harvests are no longer adequate, consisting of: long beans, big chili, cayenne pepper, mushrooms, tomatoes, eggplant, green beans, cucumbers, squash, kale, spinach, melon, watermelon and cantaloupe.*

**15. Production** is the yield according to the form of crops of vegetables, fruits, medicinal, and ornamental plants taken based on the harvested area during the reporting month/quarter.

**16. Forestry Statistical data** is mostly the secondary data sourced from the Office of Forestry.

**17. Forest area** is a specific area of forests, or a designated and assigned by the government to retain its existence as the permanent forests. This is to ensure the legal certainty regarding the

menjamin kepastian hukum mengenai status, letak batas dan luas suatu wilayah yang sudah ditunjuk menjadi kawasan hutan tetap. Kawasan hutan Indonesia ditetapkan oleh Menteri Kehutanan dalam bentuk Surat Keputusan Menteri Kehutanan tentang Penunjukan Kawasan Hutan dan Perairan Provinsi. Penunjukan Kawasan Hutan ini disusun berdasarkan hasil pemaduserasian antara Rencana Tata Ruang Wilayah Provinsi (RTRWP) dengan Tata Guna Hutan Kesepakatan (TGHK). Penunjukan kawasan hutan mencakup pula kawasan perairan yang menjadi bagian dari Kawasan Suaka Alam (KSA) dan Kawasan Pelestarian Alam (KPA).

- 18. Kawasan Suaka Alam (KSA)** adalah kawasan dengan ciri khas tertentu, baik di darat maupun di perairan yang mempunyai fungsi pokok sebagai kawasan pengawetan keanekaragaman tumbuhan dan satwa serta ekosistemnya. Kawasan ini juga berfungsi sebagai wilayah sistem penyangga kehidupan.
- 19. Kawasan Pelestarian Alam (KPA)** adalah kawasan dengan ciri khas tertentu, baik di darat maupun di perairan yang mempunyai fungsi pokok perlindungan sistem penyangga kehidupan, pengawetan keanekaragaman jenis tumbuhan dan satwa, serta pemanfaatan secara lestari

*status of the forest area, where the boundaries and the area of a particular region that has been designated as the permanent forest area. The Indonesian forest region is determined by the Minister of Forestry in the form of the Minister of Forestry Decree regarding the Designation of Provincial Forest and Waters Zone. Forest Zone designation is prepared based on the results of the matching guidance between the Provincial Regional Spatial Layout Plan (RTRWP) and Forest Land Use Agreement (TGHK). The designation of the forest area also includes water areas that are part of the Nature Reserve Area (KSA) and the Nature Conservation Area (KPA).*

- 18. Sanctuary Reserve Area (KSA)** is a region with certain characteristics, both on land and in waters that have a main function as an area of preserving diversity of plants and animals as well as ecosystems. The region also serves as the life supporting system.
- 19. Nature Conservation (KPA)** is a region with certain characteristics, both on land and in waters that have a main function of protection of life supporting systems, preservation's diversity of plants and animals, and sustainable use of biological resources and ecosystem.

sumber daya alam hayati dan ekosistemnya.

20. **Berdasarkan Undang-Undang No. 41 Tahun 1999** tentang Kehutanan, kawasan hutan dibagi menjadi kelompok Hutan Konservasi, Hutan Lindung, dan Hutan Produksi.
  21. **Hutan Konservasi** adalah kawasan hutan dengan ciri khas tertentu, yang mempunyai fungsi pokok pengawetan keanekaragaman tumbuhan dan satwa serta ekosistemnya.
  22. **Hutan Lindung** adalah kawasan hutan yang mempunyai fungsi pokok sebagai perlindungan sistem penyangga kehidupan untuk mengatur tata air, mencegah banjir, mengendalikan erosi, mencegah intrusi air laut, dan memelihara kesuburan tanah.
  23. **Hutan Konservasi** terdiri dari:
    1. Kawasan suaka alam berupa Cagar Alam (CA) dan Suaka Margasatwa (SM);
    2. Kawasan pelestarian alam berupa Taman Nasional (TN), Taman Hutan Raya (THR), dan Taman Wisata Alam (TWA).
  24. **Data populasi ternak** bersumber dari Direktorat Jenderal Peternakan dan Kesehatan Hewan Kementerian Pertanian, sedangkan jumlah pemotongan ternak merupakan hasil Survei Laporan Pemotongan Ternak. Pengumpulan data pemotongan
20. *In accordance to the Act on Forestry No. 41/1999, forest area is divided into a group of Conservation Forest, Protection Forest and Production Forest.*
  21. *Conservation Forest is a forest area with certain characteristics, that has the main function of preservation of plant and animal diversity as well as ecosystem.*
  22. *Protection Forest is the forest area that have a main function as protection of life supporting systems to regulate the water system, flood prevention, erosion control, preventing of sea water intrusion, and maintaining the soil fertility.*
  23. *Conservation forest is consisted of:*
    1. *Sanctuary Reserve area consists of Strict Nature Reserve and Wildlife Sanctuary.*
    2. *The nature conservation area of National Park (TN), Grand Forest Park (THR), and the Natural Park(TWA).*
  24. *Data of domestic livestock population are obtain from the Directorate General of Livestock and Animal Health Service, while data on the number of animals slaughtered are based on the quarterly survey conducted by BPS-Statistics Indonesia.*

ternak dilakukan secara lengkap setiap triwulan di seluruh Rumah Potong Hewan (RPH) dan Tempat Pemotongan Hewan (TPH) yang ada di Indonesia.

**ULASAN**

Katingan adalah salah satu Kabupaten di Kalimantan Tengah dengan produksi beras terbesar. Lahan padi, baik padi sawah dan padi ladang, keduanya terkonsentrasi di Kecamatan Katingan Kuala. Wilayah Katingan Kuala yang berbatasan dengan laut memudahkan dalam pengairan sawah secara terus menerus.

Produksi tanaman perkebunan terbesar di Kabupaten Katingan berasal dari komoditas kelapa sawit. Produksi terbanyak berasal dari Kecamatan Katingan Hilir yang juga memiliki luas lahan kelapa sawit terbesar di Kabupaten Katingan.

Populasi ternak di Kabupaten Katingan tahun 2021 didominasi oleh sapi potong dan babi. Populasi ternak babi lebih banyak dibandingkan sapi potong. Tahun 2021 jumlah ternak babi mencapai 16.343 ekor, sementara sapi potong sebanyak 9.805 ekor. Jumlah ternak sapi yang dipotong selama tahun 2021 sebanyak 869 ekor, dimana jumlah pematangan ternak meningkat di Bulan Juli dan Desember, yang bertepatan dengan momen persiapan hari raya keagamaan.

**DESCRIPTION**

*Katingan is one of the regencies in Central Kalimantan with the largest rice production. Rice fields, both paddy and field paddy, are both concentrated in the Katingan Kuala District. The Katingan Kuala region bordering the sea makes it easy to irrigate rice fields continuously.*

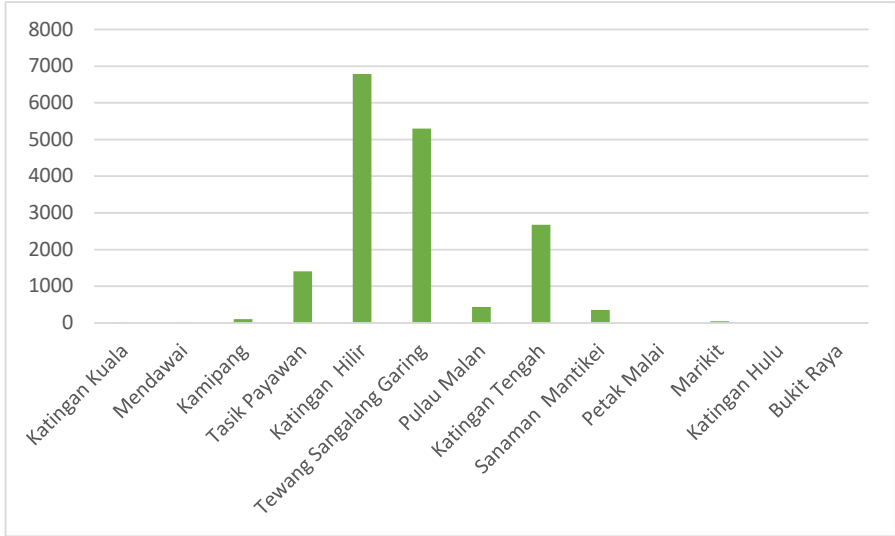
*The largest plantation crop production in Katingan Regency comes from oil palm commodities. Most of the production comes from the downstream Katingan Hilir sub-district which also has the largest area of oil palm in the Katingan Regency.*

*Livestock population in Katingan Regency in 2021 is dominated by beef cattle and pigs. The population of pigs is more than beef cattle. In 2021 the number of pigs reached 16,343, while 9,805 were beef cattle. The number of beef cattle slaughtered during 2021 was 869, with the number of beef cattle slaughtering increasing in July and December, which coincided with the moment of preparation for the religious holiday.*



**Gambar**  
**Figures** 5.1

**Luas Areal Tanaman dan Produksi Kelapa Sawit Menurut Kecamatan di Kabupaten Katingan, 2021**  
*Harvested Area and Production of Palm Oil by subdistrict in Katingan Regency, 2021*



Sumber/Source : Dinas Pertanian, Pangan, dan Perikanan Kabupaten Katingan/Agriculture, Food and Fisheries Office of Katingan Regency

## 5.1 TANAMAN PANGAN DAN HORTIKULTURA

### FOOD CROPS AND HORTICULTURE

**Tabel 5.1.1 Luas Panen, Produktivitas, dan Produksi<sup>1</sup> Padi Menurut Kecamatan, 2021**  
**Table 5.1.1 Harvested Area, Productivity, dan Production<sup>1</sup> of Paddy by Subdistrict, 2021**

Kecamatan Subdistrict	Luas Panen (ha) Harvested Area (ha)	Produktivitas (ton/ ha) Productivity (ton/ ha)	Produksi (ton) Production (ton)
(1)	(2)	(3)	(4)
Katingan Kuala	...	...	...
Mendawai	...	...	...
Kamipang	...	...	...
Tasik Payawan	...	...	...
Katingan Hilir	...	...	...
Tewang Sangalang Garing	...	...	...
Pulau Malan	...	...	...
Katingan Tengah	...	...	...
Sanaman Mantikei	...	...	...
Petak Malai	...	...	...
Marikit	...	...	...
Katingan Hulu	...	...	...
Bukit Raya	...	...	...
<b>Katingan*</b>	<b>13 125</b>	<b>2,657</b>	<b>34 867</b>

Catatan/Note: <sup>1</sup> Kualitas produksi gabah kering giling/The production is in term of dry unhusked paddy

\*Angka Sementara/Preliminary Figures

Sumber/Source: BPS, Luas Panen dan Produksi Padi Hasil Survei Kerangka Sampel Area (KSA)/BPS-Statistics Indonesia, Harvested Area and Production of Paddy Result from KSA Survey

BPS, Laporan Statistik Pertanian (SP) Tanaman Pangan/BPS-Statistics Indonesia, Agriculture Statistic Report of Food Crops

**Tabel 5.1.2** **Luas Panen, Produktivitas, dan Produksi Menurut Jenis Tanaman, 2020**  
**Harvested Area, Productivity, and Production by Kind of Plants, 2020**

Jenis Tanaman Kind of Plant	Luas Panen (ha) <sup>1</sup> Harvested Area (ha) <sup>1</sup>	Produktivitas (ku/ha) <sup>2</sup> Productivity (Ku/ha) <sup>2</sup>	Produksi (ton) <sup>1</sup> Production (ton) <sup>1</sup>
(1)	(2)	(3)	(4)
Ubi Kayu/Cassava	108	230	2 482
Ubi Jalar/Sweet Potato	16	123,21	197
Jagung/Maize <sup>3</sup>	18	46,3	83
Kedelai/Soybean <sup>4</sup>	-	-	-

Catatan/Note <sup>3</sup>Kualitas Produksi Jagung Pipilan Kering/The Production Form is Dry Loose Maize

<sup>4</sup>Kualitas Produksi Kedelai Biji Kering/The Production Form is Dry Shells Soybean

Sumber/Source: <sup>1</sup>BPS, Laporan Statistik Pertanian (SP) Tanaman Pangan/BPS-Statistics Indonesia, Agriculture Statistic Report of Food Crops

<sup>2</sup>Survei Ubinan Tanaman Pangan/Ubinan Survey of Food Crops

**Tabel**  
**Table** 5.1.3

**Luas Panen Tanaman Sayuran Menurut Kecamatan dan Jenis Tanaman di Kabupaten Katingan (ha), 2020 dan 2021**

*Harvested Area of Vegetables by Subdistrict and Kind of Plant in Katingan Regency (ha), 2020 and 2021*

Kecamatan Subdistrict	Bawang Merah Shallot		Cabai Besar Chili/Big chili	
	2020	2021*	2020	2021*
(1)	(2)	(3)	(4)	(5)
Katingan Kuala	-	-	-	-
Mendawai	-	-	-	-
Kamipang	-	-	-	-
Tasik Payawan	-	-	-	-
Katingan Hilir	-	-	-	-
Tewang Sangalang Garing	-	-	-	-
Pulau Malan	3	-	-	-
Katingan Tengah	-	-	-	-
Sanaman Mantikei	-	-	-	-
Petak Malai	-	-	-	-
Marikit	-	-	-	-
Katingan Hulu	-	-	-	-
Bukit Raya	-	-	-	-
<b>Katingan</b>	<b>3</b>	<b>-</b>	<b>-</b>	<b>-</b>

Lanjutan Tabel/*Continued Table* 5.1.3

Kecamatan <i>Subdistrict</i>	Cabai Rawit <i>Chili/Cayenne Pepper</i>		Kentang <i>Potato</i>	
	2020	2021*	2020	2021*
(1)	(6)	(7)	(8)	(9)
Katingan Kuala	5	4	-	-
Mendawai	15	12	-	-
Kamipang	1	1	-	-
Tasik Payawan	8	14	-	-
Katingan Hilir	12	2	-	-
Tewang Sangalang Garing	4	5	-	-
Pulau Malan	9	4	-	-
Katingan Tengah	3	2	-	-
Sanaman Mantikei	1	1	-	-
Petak Malai	6	7	-	-
Marikit	3	2	-	-
Katingan Hulu	1	-	-	-
Bukit Raya	1	-	-	-
<b>Katingan</b>	<b>69</b>	<b>54</b>	<b>-</b>	<b>-</b>

Lanjutan Tabel/*Continued Table* 5.1.3

Kecamatan Subdistrict	Kubis Cabbage		Tomat Tomato	
	2020	2021*	2020	2021*
(1)	(10)	(11)	(12)	(13)
Katingan Kuala	-	-	4	3
Mendawai	-	-	3	-
Kamipang	-	-	-	-
Tasik Payawan	-	-	4	9
Katingan Hilir	-	-	2	1
Tewang Sangalang Garing	-	-	-	-
Pulau Malan	-	-	-	-
Katingan Tengah	-	-	-	-
Sanaman Mantikei	-	-	1	-
Petak Malai	-	-	-	-
Marikit	-	-	-	-
Katingan Hulu	-	-	-	-
Bukit Raya	-	-	-	-
<b>Katingan</b>	<b>-</b>	<b>-</b>	<b>14</b>	<b>12</b>

Lanjutan Tabel/*Continued Table* 5.1.3

Kecamatan <i>Subdistrict</i>	Bawang Putih <i>Garlic</i>		Petsai <i>Chinese Cabbage</i>	
	2020	2021*	2020	2021*
(1)	(14)	(15)	(16)	(17)
Katingan Kuala	-	-	3	3
Mendawai	-	-	12	14
Kamipang	-	-	-	-
Tasik Payawan	-	-	5	12
Katingan Hilir	-	-	-	-
Tewang Sangalang Garing	-	-	-	-
Pulau Malan	-	-	-	-
Katingan Tengah	-	-	-	-
Sanaman Mantikei	-	-	-	-
Petak Malai	-	-	-	-
Marikit	-	-	-	-
Katingan Hulu	-	-	-	-
Bukit Raya	-	-	-	-
<b>Katingan</b>	<b>-</b>	<b>-</b>	<b>20</b>	<b>29</b>

Lanjutan Tabel/*Continued Table* 5.1.3

Kecamatan Subdistrict	Kacang Panjang Long Beans		Terung Eggplant	
	2020	2021*	2020	2021*
(1)	(18)	(19)	(20)	(21)
Katingan Kuala	3	4	5	3
Mendawai	17	18	15	13
Kamipang	1	2	1	-
Tasik Payawan	10	16	7	15
Katingan Hilir	6	4	2	1
Tewang Sangalang Garing	8	9	5	5
Pulau Malan	3	3	2	2
Katingan Tengah	10	4	5	3
Sanaman Mantikei	1	2	1	1
Petak Malai	-	2	-	-
Marikit	5	5	4	3
Katingan Hulu	2	-	1	-
Bukit Raya	2	-	-	-
<b>Katingan</b>	<b>68</b>	<b>69</b>	<b>48</b>	<b>46</b>

Catatan/Note: \*Angka Sementara/*Preliminary Figures*

Cabai besar mencakup cabai keriting/ *includes curly chilies*

Jamur merupakan penjumlahan dari jamur lainnya, jamur merang, dan jamur tiram/ *mushrooms are the sum of other mushrooms, edible mushrooms, and oyster mushrooms*

Sumber/Source: BPS, Statistik Pertanian Hortikultura SPH-SBS/BPS-*Statistics Indonesia, Agricultural Statistic for Horticulture SPH-SBS*



**Tabel**  
**Table** 5.1.4

**Produksi Tanaman Sayuran Menurut Kecamatan dan Jenis Tanaman di Kabupaten Katingan (kuintal), 2020 dan 2021**  
**Production of Vegetables by Subdistrict and Kind of Plant in Katingan Regency (quintal), 2020 and 2021**

Kecamatan Subdistrict	Bawang Merah Shallot		Cabai Besar Chili/Big chili	
	2020	2021*	2020	2021*
(1)	(2)	(3)	(4)	(5)
Katingan Kuala	-	-	-	-
Mendawai	-	-	-	-
Kamipang	-	-	-	-
Tasik Payawan	-	-	-	-
Katingan Hilir	-	-	-	-
Tewang Sangalang Garing	-	-	-	-
Pulau Malan	6	-	-	-
Katingan Tengah	-	-	-	-
Sanaman Mantikei	-	-	-	-
Petak Malai	-	-	-	-
Marikit	-	-	-	-
Katingan Hulu	-	-	-	-
Bukit Raya	-	-	-	-
<b>Katingan</b>	<b>6</b>	<b>-</b>	<b>-</b>	<b>-</b>

Lanjutan Tabel/*Continued Table* 5.1.4

Kecamatan <i>Subdistrict</i>	Cabai Rawit <i>Chili/Cayenne Pepper</i>		Kentang <i>Potato</i>	
	2020	2021*	2020	2021*
(1)	(6)	(7)	(8)	(9)
Katingan Kuala	10	12	-	-
Mendawai	183	97	-	-
Kamipang	18	14	-	-
Tasik Payawan	459	608	-	-
Katingan Hilir	25	5	-	-
Tewang Sangalang Garing	55	67	-	-
Pulau Malan	101	26	-	-
Katingan Tengah	35	17	-	-
Sanaman Mantikei	2	3	-	-
Petak Malai	120	342	-	-
Marikit	59	7	-	-
Katingan Hulu	6	-	-	-
Bukit Raya	6	-	-	-
<b>Katingan</b>	<b>1 079</b>	<b>1 198</b>	<b>-</b>	<b>-</b>

Lanjutan Tabel/*Continued Table* 5.1.4

Kecamatan <i>Subdistrict</i>	Kubis <i>Cabbage</i>		Tomat <i>Tomato</i>	
	2020	2021*	2020	2021*
(1)	(10)	(11)	(12)	(13)
Katingan Kuala	-	-	5	7
Mendawai	-	-	20	-
Kamipang	-	-	-	-
Tasik Payawan	-	-	125	421
Katingan Hilir	-	-	5	2
Tewang Sangalang Garing	-	-	-	-
Pulau Malan	-	-	-	-
Katingan Tengah	-	-	-	-
Sanaman Mantikei	-	-	1	-
Petak Malai	-	-	-	-
Marikit	-	-	-	-
Katingan Hulu	-	-	-	-
Bukit Raya	-	-	-	-
<b>Katingan</b>	<b>-</b>	<b>-</b>	<b>156</b>	<b>430</b>

Lanjutan Tabel/*Continued Table* 5.1.4

Kecamatan Subdistrict	Bawang Putih Garlic		Petsai Chinese Cabbage	
	2020	2021*	2020	2021*
(1)	(14)	(15)	(16)	(17)
Katingan Kuala	-	-	3	6
Mendawai	-	-	90	64
Kamipang	-	-	-	-
Tasik Payawan	-	-	144	178
Katingan Hilir	-	-	-	-
Tewang Sangalang Garing	-	-	-	-
Pulau Malan	-	-	-	-
Katingan Tengah	-	-	-	-
Sanaman Mantikei	-	-	-	-
Petak Malai	-	-	-	-
Marikit	-	-	-	-
Katingan Hulu	-	-	--	-
Bukit Raya	-	-	-	-
<b>Katingan</b>	<b>-</b>	<b>-</b>	<b>237</b>	<b>248</b>

Lanjutan Tabel/Continued Table 5.1.4

Kecamatan Subdistrict	Kacang Panjang Long Beans		Terung Eggplant	
	2020	2021*	2020	2021*
(1)	(18)	(19)	(20)	(21)
Katingan Kuala	6	13	5	7
Mendawai	95	124	128	86
Kamipang	6	22	1	-
Tasik Payawan	283	704	990	717
Katingan Hilir	23	12	11	3
Tewang Sangalang Garing	51	59	31	35
Pulau Malan	28	20	36	28
Katingan Tengah	50	16	20	9
Sanaman Mantikei	2	6	2	1
Petak Malai	-	600	-	-
Marikit	77	30	91	8
Katingan Hulu	8	-	1	-
Bukit Raya	4	-	-	-
<b>Katingan</b>	<b>633</b>	<b>1 606</b>	<b>1 316</b>	<b>894</b>

Catatan/Note: \* Angka Sementara/Preliminary Figures

Cabai besar mencakup cabai keriting/ *includes curly chilies*

Jamur merupakan penjumlahan dari jamur lainnya, jamur merang, dan jamur tiram/ *mushrooms are the sum of other mushrooms, edible mushrooms, and oyster mushrooms*

Sumber/Source: BPS, Statistik Pertanian Hortikultura SPH-SBS/BPS-Statistics Indonesia, Agricultural Statistic for Horticulture SPH-SBS

**Tabel**  
**Table** 5.1.5**Luas Panen Tanaman Sayuran dan Buah-Buahan Semusim Menurut Jenis Tanaman di Kabupaten Katingan (ha), 2018-2021*****Harvested Area of Seasonal Vegetables and Fruits by Kind of Plant in Katingan Regency (ha), 2018-2021***

Jenis Tanaman <i>Kind of Plants</i>	2018	2019	2020	2021*
(1)	(2)	(3)	(4)	(5)
<b>Sayuran/Vegetables</b>				
Bawang Daun	21	25	13	13
Bayam	31	37	40	41
Buncis	15	8	3	8
Kacang Panjang	75	83	68	69
Kangkung	24	43	35	30
Kembang Kol	-	-	-	-
Ketimun	58	75	64	55
Labu Siam	-	-	3	5
Terung	60	56	48	46
<b>Buah-buahan/Fruits</b>				
Melon	-	4	2	-
Semangka	25	21	14	12

Catatan/Note: \* Angka Sementara/Preliminary Figures

Sumber/Source: BPS, Statistik Pertanian Hortikultura SPH-SBS/BPS-Statistics Indonesia, Agricultural Statistic for Horticulture SPH-SBS

**Tabel 5.1.6** **Produksi Tanaman Sayuran dan Buah-Buahan Semusim Menurut Jenis Tanaman di Kabupaten Katingan (kuintal), 2018-2021**  
***Production of Seasonal Vegetables and Fruits by Kind of Plant in Katingan Regency (quintal), 2018-2021***

Jenis Tanaman Kind of Plants	2018	2019	2020	2021*
(1)	(2)	(3)	(4)	(5)
<b>Sayuran/Vegetables</b>				
Bawang Daun	88	118	85	62
Bayam	94	108	330	373
Buncis	80	49	75	122
Kacang Panjang	495	682	633	1 606
Kangkung	78	258	623	701
Kembang Kol	-	-	-	-
Ketimun	386	772	1 443	1 059
Labu Siam	-	-	300	344
Terung	339	995	1 316	894
<b>Buah-buahan/Fruits</b>				
Melon	-	16	55	-
Semangka	389	248	162	111

Catatan/Note: \* Angka Sementara/Preliminary Figures

Sumber/Source: BPS, Statistik Pertanian Hortikultura SPH-SBS/BPS-Statistics Indonesia, Agricultural Statistic for Horticulture SPH-SBS

**Tabel**  
**Table** 5.1.7

**Luas Panen Tanaman Biofarmaka Menurut Kecamatan dan Jenis Tanaman di Kabupaten Katingan (m<sup>2</sup>), 2020-2021**

*Harvested Area of Medicinal Plants by Subdistrict and Kind of Plant in Katingan Regency (m<sup>2</sup>), 2020-2021*

Kecamatan Subdistrict	Jahe Ginger		Laos/Lengkuas Galanga	
	2020	2021*	2020	2021*
(1)	(2)	(3)	(4)	(5)
Katingan Kuala	15	8	8	7
Mendawai	235	1 040	440	833
Kamipang	3	3	4	2
Tasik Payawan	2 140	560	1 260	482
Katingan Hilir	105	-	15	-
Tewang Sangalang Garing	91	58	143	130
Pulau Malan	58	60	49	32
Katingan Tengah	2	3	2	2
Sanaman Mantikei	50	60	22	10
Petak Malai	87	37	109	42
Marikit	1 100	3 185	1 650	116
Katingan Hulu	19	10	24	12
Bukit Raya	18	15	16	14
<b>Katingan</b>	<b>3 923</b>	<b>5 039</b>	<b>3 742</b>	<b>1 682</b>



Lanjutan Tabel/*Continued Table* 5.1.7

Kecamatan <i>Subdistrict</i>	Kencur <i>East Indian Galangal</i>		Kunyit <i>Turmeric</i>	
	2020	2021*	2020	2021*
(1)	(6)	(7)	(8)	(9)
Katingan Kuala	8	7	21	10
Mendawai	395	1 135	1 070	595
Kamipang	2	2	2	2
Tasik Payawan	200	143	2 435	596
Katingan Hilir	-	-	-	-
Tewang Sangalang Garing	11	17	41	42
Pulau Malan	26	5	55	55
Katingan Tengah	2	1	3	3
Sanaman Mantikei	17	35	18	35
Petak Malai	73	26	102	59
Marikit	425	125	787	670
Katingan Hulu	5	4	31	9
Bukit Raya	6	7	24	12
<b>Katingan</b>	<b>1 170</b>	<b>1 507</b>	<b>4 589</b>	<b>2 088</b>

Lanjutan Tabel/*Continued Table* 5.1.7

Kecamatan <i>Subdistrict</i>	Temukunci <i>Chinese Keys</i>		Temulawak <i>Java Turmeric</i>	
	2020	2021*	2020	2021*
(1)	(10)	(11)	(12)	(13)
Katingan Kuala	-	-	-	-
Mendawai	24	34	71	64
Kamipang	-	-	-	-
Tasik Payawan	-	-	-	-
Katingan Hilir	-	-	-	-
Tewang Sangalang Garing	-	-	-	-
Pulau Malan	-	-	-	-
Katingan Tengah	-	-	-	-
Sanaman Mantikei	-	-	-	-
Petak Malai	-	-	-	-
Marikit	-	-	-	-
Katingan Hulu	-	-	-	-
Bukit Raya	-	-	-	-
<b>Katingan</b>	<b>24</b>	<b>34</b>	<b>71</b>	<b>64</b>

Catatan/*Note*: \* Angka Sementara/*Preliminary Figures*Sumber/*Source*: BPS, Statistik Pertanian Hortikultura SPH-TBF/*BPS-Statistics Indonesia, Agricultural Statistic for Horticulture SPH-TBF*

**Tabel**  
**Table** 5.1.8

**Produksi Tanaman Biofarmaka Menurut Kecamatan dan Jenis Tanaman di Kabupaten Katingan (kg), 2020-2021**  
**Production of Medicinal Plants by Subdistrict and Kind of Plant in Katingan Regency (kg), 2020-2021**

Kecamatan Subdistrict	Jahe Ginger		Laos/Lengkuas Galanga	
	2020	2021*	2020	2021*
(1)	(2)	(3)	(4)	(5)
Katingan Kuala	63	78	28	28
Mendawai	299	350	553	909
Kamipang	18	36	26	17
Tasik Payawan	3 466	170	9 680	1 496
Katingan Hilir	315	0	60	0
Tewang Sangalang Garing	149	87	300	193
Pulau Malan	371	112	271	58
Katingan Tengah	4	6	15	6
Sanaman Mantikei	151	358	102	4
Petak Malai	235	124	327	218
Marikit	2 750	763	1 667	44
Katingan Hulu	36	80	43	66
Bukit Raya	22	82	29	64
<b>Katingan</b>	<b>7 879</b>	<b>2 246</b>	<b>13 101</b>	<b>3 103</b>

Lanjutan Tabel/*Continued Table* 5.1.8

Kecamatan <i>Subdistrict</i>	Kencur <i>East Indian Galangal</i>		Kunyit <i>Turmeric</i>	
	2020	2021*	2020	2021*
(1)	(6)	(7)	(8)	(9)
Katingan Kuala	24	36	63	52
Mendawai	4 04	635	814	573
Kamipang	8	14	8	15
Tasik Payawan	260	170	4 023	1 107
Katingan Hilir	-	0	-	0
Tewang Sangalang Garing	19	31	100	135
Pulau Malan	63	8	225	119
Katingan Tengah	9	1	7	5
Sanaman Mantikei	79	238	51	200
Petak Malai	109	69	204	197
Marikit	680	43	1 618	289
Katingan Hulu	6	16	46	47
Bukit Raya	7	27	25	49
<b>Katingan</b>	<b>1 668</b>	<b>1 288</b>	<b>7 184</b>	<b>2 788</b>

Lanjutan Tabel/*Continued Table* 5.1.8

Kecamatan <i>Subdistrict</i>	Temukunci <i>Chinese Keys</i>		Temulawak <i>Java Turmeric</i>	
	2020	2021*	2020	2021*
(1)	(10)	(11)	(12)	(13)
Katingan Kuala	-	-	-	-
Mendawai	27	18	116	44
Kamipang	-	-	-	-
Tasik Payawan	-	-	-	-
Katingan Hilir	-	-	-	-
Tewang Sangalang Garing	-	-	-	-
Pulau Malan	-	-	-	-
Katingan Tengah	-	-	-	-
Sanaman Mantikei	-	-	-	-
Petak Malai	-	-	-	-
Marikit	-	-	-	-
Katingan Hulu	-	-	-	-
Bukit Raya	-	-	-	-
<b>Katingan</b>	<b>27</b>	<b>18</b>	<b>116</b>	<b>44</b>

Catatan/*Note*: \* Angka Sementara/*Preliminary Figures*

Sumber/*Source*: BPS, Statistik Pertanian Hortikultura SPH-TBF/*BPS-Statistics Indonesia, Agricultural Statistic for Horticulture SPH-TBF*

**Tabel**  
**Table 5.1.9****Luas Panen Tanaman Biofarmaka Menurut Jenis Tanaman  
di Kabupaten Katingan (m<sup>2</sup>), 2019-2021**  
**Harvested Area of Medicinal Plants by Kind of Plant in  
Katingan Regency (m<sup>2</sup>), 2019-2021**

Jenis Tanaman Kind of Plants	2019	2020	2021*
(1)	(2)	(3)	(4)
Dlingo/Dringo/ <i>Calamus</i>	30	15	-
Jahe/ <i>Ginger</i>	1 833	3 923	5 039
Kapulaga/ <i>Java Cardamom</i>	-	-	-
Keji Beling/ <i>Verbenaceae</i>	5	8	-
Kencur/ <i>East Indian Galangal</i>	2 922	1 170	1 507
Kunyit/ <i>Turmeric</i>	4 115	4 589	2 088
Laos/Lengkuas/ <i>Galanga</i>	4 823	3 742	1 682
Lempuyang/ <i>Zingiber Aromaticum</i>	48	200	120
Lidah Buaya/ <i>Aloevera</i>	-	-	-
Mahkota Dewa/ <i>Phaleria Macrocarpa</i>	-	3	-
Mengkudu/Pace/ <i>Indian Mulberry</i>	21	5	208
Sambiloto/ <i>King of Bitter</i>	-	-	111
Temuireng/ <i>Black Turmeric</i>	5	24	51
Temukunci/ <i>Chinese Keys</i>	34	24	34
Temulawak/ <i>Java Turmeric</i>	37	71	64

Catatan/Note: \* Angka Sementara/Preliminary Figures

Sumber/Source: BPS, Statistik Pertanian Hortikultura SPH-TBF/BPS-Statistics Indonesia, Agricultural Statistic for Horticulture SPH-TBF

**Tabel** 5.1.10 **Produksi Tanaman Biofarmaka Menurut Jenis Tanaman di Kabupaten Katingan (kg), 2018-2021**  
**Table** 5.1.10 **Production of Medicinal Plants by Kind of Plant in Katingan Regency (kg), 2018-2021**

Jenis Tanaman Kind of Plants	2019	2020	2021*
(1)	(2)	(3)	(4)
Dlingo/Dringo/ <i>Calamus</i>	31	27	-
Jahe/ <i>Ginger</i>	2 948	7 879	2 246
Kapulaga/ <i>Java Cardamom</i>	-	-	-
Keji Beling/ <i>Verbenaceae</i>	5	10	-
Kencur/ <i>East Indian Galangal</i>	3 207	1 668	1 288
Kunyit/ <i>Turmeric</i>	5 373	7 184	2 788
Laos/Lengkuas/ <i>Galanga</i>	4 076	13 101	3 103
Lempuyang/ <i>Zingiber Aromaticum</i>	95	201	133
Lidah Buaya/ <i>Aloevera</i>	-	-	-
Mahkota Dewa/ <i>Phaleria Macrocarpa</i>	-	36	-
Mengkudu/Pace/ <i>Indian Mulberry</i>	48	11	42
Sambiloto/ <i>King of Bitter</i>	-	-	34
Temuireng/ <i>Black Turmeric</i>	11	32	50
Temukunci/ <i>Chinese Keys</i>	49	27	18
Temulawak/ <i>Java Turmeric</i>	45	116	44

Catatan/Note: \* Angka Sementara/Preliminary Figures

Sumber/Source: BPS, Statistik Pertanian Hortikultura SPH-TBF/BPS-Statistics Indonesia, Agricultural Statistic for Horticulture SPH-TBF

**Tabel**  
**Table** 5.1.11

**Luas Panen Tanaman Hias Menurut Kecamatan dan Jenis  
Tanaman di Kabupaten Katingan (m<sup>2</sup>), 2020-2021**  
***Harvested Area of Ornamental Plants by Subdistrict and  
Kind of Plant in Katingan Regency (m<sup>2</sup>), 2020-2021***

Kecamatan Subdistrict	Anggrek Orchid		Krisan Chrysantemum	
	2020	2021*	2020	2021*
(1)	(2)	(3)	(4)	(5)
Katingan Kuala	-	-	-	-
Mendawai	-	-	-	-
Kamipang	-	-	-	-
Tasik Payawan	-	-	-	-
Katingan Hilir	-	-	-	-
Tewang Sangalang Garing	-	-	-	-
Pulau Malan	-	-	-	-
Katingan Tengah	-	-	-	-
Sanaman Mantikei	-	-	-	-
Petak Malai	-	-	-	-
Marikit	-	-	-	-
Katingan Hulu	-	-	-	-
Bukit Raya	-	-	-	-
<b>Katingan</b>	-	-	-	-



Lanjutan Tabel/*Continued Table* 5.1.11

Kecamatan <i>Subdistrict</i>	Mawar <i>Rose</i>		Sedap Malam <i>Tuberose</i>	
	2020	2021*	2020	2021*
(1)	(6)	(7)	(8)	(9)
Katingan Kuala	-	-	-	-
Mendawai	-	-	-	-
Kamipang	-	-	-	-
Tasik Payawan	-	-	-	-
Katingan Hilir	-	-	-	-
Tewang Sangalang Garing	-	-	-	-
Pulau Malan	-	-	-	-
Katingan Tengah	-	-	-	-
Sanaman Mantikei	-	-	-	-
Petak Malai	-	-	-	-
Marikit	-	-	-	-
Katingan Hulu	-	-	-	-
Bukit Raya	-	-	-	-
<b>Katingan</b>	-	-	-	-

Catatan/*Note*: \* Angka Sementara/*Preliminary Figures*

Sumber/*Source*: BPS, Statistik Pertanian Hortikultura SPH-TH/*BPS-Statistics Indonesia, Agricultural Statistic for Horticulture SPH-TH*

**Tabel**  
**Table** 5.1.12

**Produksi Tanaman Hias Menurut Kecamatan dan Jenis  
Tanaman di Kabupaten Katingan (tangkai), 2020-2021**  
*Production of Ornamental Plants by Subdistrict and Kind of  
Plant in Katingan Regency (stalks), 2020-2021*

Kecamatan Subdistrict	Anggrek Orchid		Krisan Chrysantemum	
	2020	2021*	2020	2021*
(1)	(2)	(3)	(4)	(5)
Katingan Kuala	-	-	-	-
Mendawai	-	-	-	-
Kamipang	-	-	-	-
Tasik Payawan	-	-	-	-
Katingan Hilir	-	-	-	-
Tewang Sangalang Garing	-	-	-	-
Pulau Malan	-	-	-	-
Katingan Tengah	-	-	-	-
Sanaman Mantikei	-	-	-	-
Petak Malai	-	-	-	-
Marikit	-	-	-	-
Katingan Hulu	-	-	-	-
Bukit Raya	-	-	-	-
<b>Katingan</b>	-	-	-	-

Lanjutan Tabel/*Continued Table* 5.1.12

Kecamatan Subdistrict	Mawar Rose		Sedap Malam Tuberose	
	2020	2021*	2020	2021
(1)	(6)	(7)	(8)	(9)
Katingan Kuala	-	-	-	-
Mendawai	-	-	-	-
Kamipang	-	-	-	-
Tasik Payawan	-	-	-	-
Katingan Hilir	-	-	-	-
Tewang Sangalang Garing	-	-	-	-
Pulau Malan	-	-	-	-
Katingan Tengah	-	-	-	-
Sanaman Mantikei	-	-	-	-
Petak Malai	-	-	-	-
Marikit	-	-	-	-
Katingan Hulu	-	-	-	-
Bukit Raya	-	-	-	-
<b>Katingan</b>	<b>-</b>	<b>-</b>	<b>-</b>	<b>-</b>

Catatan/Note: \* Angka Sementara/Preliminary Figures

Sumber/Source: BPS, Statistik Pertanian Hortikultura SPH-TH/BPS-Statistics Indonesia, Agricultural Statistic for Horticulture SPH-TH

**Tabel**  
**Table** 5.1.13**Luas Panen Tanaman Hias Menurut Jenis Tanaman di  
Kabupaten Katingan (m2), 2019–2021**  
**Harvested Area of Ornamental Plants by Kind of Plant in  
Katingan Regency (m2), 2019–2021**

Jenis Tanaman Kind of Plants	2019	2020	2021*
(1)	(2)	(3)	(4)
Anggrek/ <i>Orchid</i>	-	-	-
Anthurium Bunga/ <i>Flamingo Lily Flower</i>	-	-	-
Anthurium Daun/ <i>Anthurium</i>	-	-	-
Anyelir/ <i>Carnation</i>	-	-	-
Balanceng/ <i>Dieffenbacia</i>	-	-	-
Dracaena/ <i>Dracaena</i>	-	-	-
Euphorbia/ <i>Euphorbia</i>	-	-	-
Gladiol/ <i>Gladiol</i>	-	-	-
Hanjuang/ <i>Cordylina</i>	-	-	-
Herbras/ <i>Gerbera</i>	-	-	-
Kamboja Jepang/ <i>Adenium</i>	-	-	-
Keladi Hias/ <i>Caladium</i>	-	-	-
Krisan/ <i>Chrysantemum</i>	-	-	-
Mawar/ <i>Rose</i>	-	-	-
Melati/ <i>Jasmine</i>	-	-	-
Monstera/ <i>Monstera</i>	-	-	-
Pakis/ <i>Leather Leaf Fern</i>	-	-	-
Palem/ <i>Palm</i>	-	-	-
Pedang-Pedangan/ <i>Sansevieria</i>	-	-	-
Philodendron/ <i>Philodendron</i>	-	-	-
Pisang-Pisangan/ <i>Heliconia</i>	-	-	-
Sedap Malam/ <i>Tuberose</i>	-	-	-
Soka/ <i>Ixora</i>	-	-	-
Sri Rejeki/ <i>Aglaonema</i>	-	-	-

Catatan/Note: \* Angka Sementara/Preliminary Figures

Sumber/Source: BPS, Statistik Pertanian Hortikultura SPH-TH/BPS-Statistics Indonesia, Agricultural Statistic for Horticulture SPH-TH

**Tabel** 5.1.14 **Produksi Tanaman Hias Menurut Jenis Tanaman di Kabupaten Katingan (tangkai), 2018–2021**  
**Table** **Production of Ornamental Plants by Kind of Plant in Katingan Regency (stalks), 2018–2021**

Jenis Tanaman <i>Kind of Plants</i>	2019	2020	2021*
(1)	(2)	(3)	(4)
Anggrek/ <i>Orchid</i>	-	-	-
Anthurium Bunga/ <i>Flamingo Lily Flower</i>	-	-	-
Anthurium Daun/ <i>Anthurium</i>	-	-	-
Anyelir/ <i>Carnation</i>	-	-	-
Balanceng/ <i>Dieffenbacia</i>	-	-	-
Dracaena/ <i>Dracaena</i>	-	-	-
Euphorbia/ <i>Euphorbia</i>	-	-	-
Gladiol/ <i>Gladiol</i>	-	-	-
Hanjuang/ <i>Cordyline</i>	-	-	-
Herbras/ <i>Gerbera</i>	-	-	-
Kamboja Jepang/ <i>Adenium</i>	-	-	-
Keladi Hias/ <i>Caladium</i>	-	-	-
Krisan/ <i>Chrysantemum</i>	-	-	-
Mawar/ <i>Rose</i>	-	-	-
Melati/ <i>Jasmine</i>	-	-	-
Monstera/ <i>Monstera</i>	-	-	-
Pakis/ <i>Leather Leaf Fern</i>	-	-	-
Palem/ <i>Palm</i>	-	-	-
Pedang-Pedangan/ <i>Sansevieria</i>	-	-	-
Philodendron/ <i>Philodendron</i>	-	-	-
Pisang-Pisangan/ <i>Heliconia</i>	-	-	-
Sedap Malam/ <i>Tuberose</i>	-	-	-
Soka/ <i>Ixora</i>	-	-	-
Sri Rejeki/ <i>Aglaonema</i>	-	-	-

Catatan/Note: \* Angka Sementara/Preliminary Figures

Sumber/Source: BPS, Statistik Pertanian Hortikultura SPH-TH/BPS-Statistics Indonesia, *Agricultural Statistic for Horticulture SPH-TH*

**Tabel 5.1.15** **Produksi Buah-Buahan Menurut Kecamatan dan Jenis Tanaman di Kabupaten Katingan (kuintal), 2020-2021**  
**Table** **5.1.15** **Production of Fruits by Subdistrict and Kind of Plant in Katingan Regency (quintal), 2020-2021**

Kecamatan Subdistrict	Mangga Mango		Durian Durian	
	2020	2021*	2020	2021*
(1)	(2)	(3)	(4)	(5)
Katingan Kuala	136	50	-	4
Mendawai	4	1	6	15
Kamipang	50	12	-	85
Tasik Payawan	149	29	1 492	64
Katingan Hilir	-	-	-	448
Tewang Sangalang Garing	12	21	1 945	188
Pulau Malan	-	280	-	2 963
Katingan Tengah	300	-	1 800	-
Sanaman Mantikei	-	-	60	220
Petak Malai	-	-	-	33
Marikit	-	-	-	2 694
Katingan Hulu	-	1	-	228
Bukit Raya	-	2	-	21
<b>Katingan</b>	<b>651</b>	<b>397</b>	<b>5 303</b>	<b>6 961</b>

Lanjutan Tabel/Continued Table 5.1.15

Kecamatan Subdistrict	Jeruk Siam/Kepek Orange/Tangerine		Pisang Banana	
	2020	2021*	2020	2021*
(1)	(6)	(7)	(8)	(9)
Katingan Kuala	-	-	58	48
Mendawai	54	10	144	187
Kamipang	4	14	138	154
Tasik Payawan	19	23	1 658	355
Katingan Hilir	5	-	160	105
Tewang Sangalang Garing	85	23	1 908	5 197
Pulau Malan	-	46	5 412	2 679
Katingan Tengah	95	47	144	163
Sanaman Mantikei	-	-	191	65
Petak Malai	3	4	57	39
Marikit	-	-	325	407
Katingan Hulu	29	11	59	51
Bukit Raya	-	-	56	52
<b>Katingan</b>	<b>294</b>	<b>179</b>	<b>10 310</b>	<b>9 503</b>

Lanjutan Tabel/*Continued Table* 5.1.15

Kecamatan Subdistrict	Pepaya Papaya		Salak Snakefruit	
	2020	2021*	2020	2021*
(1)	(10)	(11)	(12)	(13)
Katingan Kuala	34	28	1	1
Mendawai	61	51	8	4
Kamipang	16	20	-	-
Tasik Payawan	79	52	8	2
Katingan Hilir	29	51	-	-
Tewang Sangalang Garing	5	3	-	-
Pulau Malan	-	88	1	9
Katingan Tengah	35	34	4	4
Sanaman Mantikei	36	1	-	-
Petak Malai	12	18	-	-
Marikit	48	70	-	-
Katingan Hulu	12	6	-	-
Bukit Raya	8	5	-	-
<b>Katingan</b>	<b>375</b>	<b>427</b>	<b>22</b>	<b>20</b>



Lanjutan Tabel/*Continued Table* 5.1.15

Kecamatan <i>Subdistrict</i>	Nangka/Cempedak <i>Jackfruit</i>		Rambutan <i>Rambutan</i>	
	2020	2021*	2020	2021*
(1)	(14)	(15)	(16)	(17)
Katingan Kuala	-	1	-	17
Mendawai	129	38	15	5
Kamipang	49	12	30	53
Tasik Payawan	408	75	321	40
Katingan Hilir	58	71	-	-
Tewang Sangalang Garing	44	27	-	3
Pulau Malan	-	122	-	1 516
Katingan Tengah	721	25	300	-
Sanaman Mantikei	1 689	136	17	-
Petak Malai	12	44	-	89
Marikit	127	102	190	356
Katingan Hulu	49	15	44	63
Bukit Raya	24	9	12	22
<b>Katingan</b>	<b>3 310</b>	<b>678</b>	<b>929</b>	<b>2 166</b>

Catatan/Note: \* Angka Sementara/Preliminary Figures

Sumber/Source: BPS, Statistik Pertanian Hortikultura SPH-BST/BPS-Statistics Indonesia, *Agricultural Statistic for Horticulture SPH-BST*

**Tabel**  
**Table** 5.1.16**Produksi Buah-Buahan dan Sayuran Tahunan Menurut  
Jenis Tanaman di Kabupaten Katingan (kuintal), 2018-  
2021**  
*Production of Annual Fruits and Vegetables by Kind of Plant  
in Katingan Regency (quintal), 2018-2021*

Jenis Tanaman <i>Kind of Plants</i>	2019	2020	2021*
(1)	(2)	(3)	(4)
Alpukat/ <i>Avocado</i>	2	2	4
Anggur/ <i>Grape</i>	-	-	-
Apel/ <i>Apple</i>	-	-	-
Belimbing/ <i>Star Fruit</i>	252	441	223
Duku/Langsar/Kokosan/ <i>Duku</i>	2 260	6 806	720
Durian/ <i>Durian</i>	18 437	5 303	6 961
Jambu Air/ <i>Water Apple</i>	196	415	297
Jambu Biji/ <i>Guava</i>	192	652	391
Jengkol/ <i>Jengkol</i>	106	89	87
Jeruk Besar/ <i>Pomelo</i>	126	194	31
Jeruk Siam/Keprok/ <i>Orange/Tangerine</i>	429	294	179
Mangga/ <i>Mango</i>	1 958	651	397
Manggis/ <i>Mangosteen</i>	508	850	93
Markisa/Konyal/ <i>Passion fruit</i>	-	-	-
Melinjo/ <i>Gnetum</i>	24	12	10
Nangka/Cempedak/ <i>Jackfruit</i>	2 547	3 310	678
Nenas/ <i>Pineapple</i>	241	319	335
Pepaya/ <i>Papaya</i>	560	375	427
Petai/ <i>Twisted Cluster Bean</i>	75	98	163
Pisang/ <i>Banana</i>	5 514	10 310	9 503
Rambutan/ <i>Rambutan</i>	2 856	929	2 166
Salak/ <i>Snakefruit</i>	14	22	20
Sawo/ <i>Sapodilla/Sawo</i>	264	169	270
Sirsak/ <i>Soursop</i>	146	245	150
Sukun/ <i>Breadfruit</i>	139	92	97

Catatan/Note: \* Angka Sementara/Preliminary Figures

Sumber/Source: BPS, Statistik Pertanian Hortikultura SPH-BST/BPS-Statistics Indonesia, Agricultural Statistic for Horticulture SPH-BST

## 5.2 PERKEBUNAN ESTATE CROPS

**Tabel** 5.2.1 **Luas Areal Tanaman Perkebunan Menurut Kecamatan dan Jenis Tanaman di Kabupaten Katingan (ha), 2020 dan 2021**  
*Planted Area of Estate Crops by Subdistrict and Type of Crops in Katingan Regency (ha), 2020 and 2021*

Kecamatan Subdistrict	Kelapa Sawit Oil Palm		Kelapa Coconut	
	2020	2021	2020	2021
(1)	(2)	(3)	(4)	(5)
Katingan Kuala	2,5	2,5	348,93	348,93
Mendawai	5	8	-	-
Kamipang	102,58	102,58	-	-
Tasik Payawan	1 407,78	1 407,78	-	-
Katingan Hilir	6 747,52	6 786,54	3,73	3,73
Tewang Sangalang Garing	5 195,08	5 295,65	13,96	13,96
Pulau Malan	431,01	435,21	12,81	12,81
Katingan Tengah	2 663,34	2 674,87	42,61	32,56
Sanaman Mantikei	301,51	351,51	39,46	19,06
Petak Malai	-	-	-	-
Marikit	47,81	47,81	10,83	10,83
Katingan Hulu	-	-	3,19	3,19
Bukit Raya	-	-	12,81	12,81
<b>Katingan</b>	<b>16 904,13</b>	<b>17 112,45</b>	<b>488,33</b>	<b>457,88</b>

Lanjutan Tabel/*Continued Table* 5.2.1

Kecamatan <i>Subdistrict</i>	Karet <i>Rubber</i>		Kopi <i>Coffee</i>	
	2020	2021	2020	2021
(1)	(6)	(7)	(8)	(9)
Katingan Kuala	440,44	440,44	-	-
Mendawai	978,42	978,42	-	-
Kamipang	201,92	201,92	-	-
Tasik Payawan	713,84	713,84	20	8
Katingan Hilir	919,64	919,64	-	-
Tewang Sangalang Garing	951,31	948,31	-	-
Pulau Malan	1 413,79	1 045,79	25	10
Katingan Tengah	5 390,26	4 578,26	15	12
Sanaman Mantikei	3 184,56	3 184,56	-	-
Petak Malai	827,62	827,62	-	-
Marikit	2 279,68	2 279,68	-	-
Katingan Hulu	1 129,43	1 129,43	0,9	0,9
Bukit Raya	585,72	585,72	-	-
<b>Katingan</b>	<b>19 016,63</b>	<b>17 833,63</b>	<b>60,9</b>	<b>30,9</b>

Sumber/*Source*: Dinas Pertanian, Pangan, dan Perikanan Kabupaten Katingan/*Agriculture, Food and Fisheries Office of Katingan Regency*

**Tabel**  
**Table** 5.2.2

**Produksi Perkebunan Menurut Kecamatan Jenis Tanaman  
di Kabupaten Katingan (ton), 2020 dan 2021**  
*Production of Estate by Subdistrict and Type of Crops in  
Katingan Regency (ton), 2020 and 2021*

Kecamatan Subdistrict	Kelapa Sawit Oil Palm		Kelapa Coconut	
	2020	2021	2020	2021
(1)	(2)	(3)	(4)	(5)
Katingan Kuala	-	-	134,37	134,37
Mendawai	-	-	-	-
Kamipang	18,54	21	-	-
Tasik Payawan	259,56	321	-	-
Katingan Hilir	7 795,15	7 824	0,32	0,32
Tewang Sangalang Garing	4 397,11	1 845	4,67	4,67
Pulau Malan	295,8	295	2,56	2,56
Katingan Tengah	2 569,6	2 100	11,48	11,48
Sanaman Mantikei	396,4	810	7,89	7,89
Petak Malai	-	-	-	-
Marikit	10,71	10,71	0,5	0,5
Katingan Hulu	-	-	1,39	1,39
Bukit Raya	-	-	4,14	4,14
<b>Katingan</b>	<b>15 742,87</b>	<b>13 226,71</b>	<b>167,32</b>	<b>167,32</b>

Lanjutan Tabel/*Continued Table 5.2.2*

Kecamatan Subdistrict	Karet Rubber		Kopi Coffee	
	2020	2021	2020	2021
(1)	(6)	(7)	(8)	(9)
Katingan Kuala	136,34	136,34	-	-
Mendawai	40,05	40,05	-	-
Kamipang	31,75	31,75	-	-
Tasik Payawan	151,68	151,68	-	-
Katingan Hilir	186,16	186,16	-	-
Tewang Sangalang Garing	160,79	160,79	-	-
Pulau Malan	417,58	417,58	0,001	0,001
Katingan Tengah	1 053,59	1 053,59	0,12	0,12
Sanaman Mantikei	247,6	247,6	-	-
Petak Malai	58,6	58,6	-	-
Marikit	201,78	201,78	-	-
Katingan Hulu	63,98	63,98	0,19	0,19
Bukit Raya	27,03	27,03	-	-
<b>Katingan</b>	<b>2 776,93</b>	<b>2 776,93</b>	<b>0,311</b>	<b>0,311</b>

Sumber/Source: Dinas Pertanian, Pangan, dan Perikanan Kabupaten Katingan/*Agriculture, Food and Fisheries Office of Katingan Regency*

### 5.3 PETERNAKAN LIVESTOCK

**Tabel 5.3.1** Populasi Ternak menurut Kecamatan dan Jenis Ternak (ekor) di Kabupaten Katingan, 2021  
*Population Livestock by Subdistrict and Kind of Livestock in Katingan Regency, 2021*

Kecamatan Subdistrict	Sapi Potong Beef	Kerbau Buffalo	Kambing Goat	Babi Pig
(1)	(2)	(3)	(4)	(5)
Katingan Kuala	923	315	1 048	-
Mendawai	422	-	620	-
Kamipang	474	-	76	263
Tasik Payawan	691	-	32	310
Katingan Hilir	1 155	3	280	3 360
Tewang Sangalang Garing	1 351	1	95	1 340
Pulau Malan	1 135	5	126	1 625
Katingan Tengah	1 235	2	410	2 900
Sanaman Mantikei	662	2	190	1 890
Petak Malai	380	-	60	210
Marikit	424	-	20	1 090
Katingan Hulu	790	-	30	3 010
Bukit Raya	163	-	-	345
<b>Katingan</b>	<b>9 805</b>	<b>328</b>	<b>2 987</b>	<b>16 343</b>

Sumber/Source: Dinas Pertanian, Pangan, dan Perikanan Kabupaten Katingan/*Agriculture, Food and Fisheries Office of Katingan Regency*

**Tabel**  
**Table 5.3.2****Populasi Unggas menurut Kecamatan dan Jenis Ternak  
(ekor) di Kabupaten Katingan, 2021**  
*Poultry population by Subdistrict and Kind of Livestock in  
Katingan Regency, 2021*

Kecamatan Subdistrict	Ayam Kampung Native	Ayam Pedaging Broiler	Itik Ducks	Itik Manila/ Entok
(1)	(2)	(3)	(4)	(5)
Katingan Kuala	11 320	22 220	3 155	1 710
Mendawai	10 155	18 250	1 725	1 430
Kamipang	8 200	15 160	820	967
Tasik Payawan	11 200	15 635	855	750
Katingan Hilir	13 530	23 180	2 530	2 530
Tewang Sangalang Garing	11 250	16 675	1 410	1 620
Pulau Malan	9 350	15 305	980	1 210
Katingan Tengah	13 330	22 965	3 643	2 450
Sanaman Mantikei	9 243	21 670	1 202	1 623
Petak Malai	4 220	14 235	300	260
Marikit	5 972	18 800	830	565
Katingan Hulu	5 600	8 855	1 350	705
Bukit Raya	1 350	5 750	200	300
<b>Katingan</b>	<b>114 720</b>	<b>218 700</b>	<b>19 000</b>	<b>16 120</b>

Sumber/Source: Dinas Pertanian, Pangan, dan Perikanan Kabupaten Katingan/*Agriculture, Food and Fisheries Office of Katingan Regency*



**Tabel 5.3.3** Jumlah Ternak yang Dipotong Menurut Bulan dan Jenis Ternak (ekor) di Kabupaten Katingan, 2021  
**Table** *Number of Livestock Slaughtered by Month and Kind of Livestock in Katingan Regency, 2021*

Bulan Month	Sapi Potong Beef	Kerbau Buffalo	Kambing Goat	Babi Pig
(1)	(2)	(3)	(4)	(5)
Januari/January	45	1	85	580
Februari/February	33	-	80	555
Maret/March	35	-	85	560
April/April	40	1	85	560
Mei/May	40	-	83	561
Juni/June	40	-	85	562
Juli/July	325	6	114	675
Agustus/August	45	-	85	720
September/ September	55	-	86	720
Oktober/October	60	-	88	760
November/ November	60	1	90	930
Desember/ December	91	6	95	1 360
<b>Katingan</b>	<b>869</b>	<b>15</b>	<b>1 061</b>	<b>8 543</b>

Sumber/Source: Dinas Pertanian, Pangan, dan Perikanan Kabupaten Katingan/Agriculture, Food and Fisheries Office of Katingan Regency

**Tabel**  
**Table** 5.3.4**Jumlah Unggas yang Dipotong Menurut Bulan dan Jenis Ternak (ekor) di Kabupaten Katingan, 2021**  
**Number of Poultry Slaughtered by Month and Kind of Livestock in Katingan Regency, 2021**

<b>Bulan</b> <b>Month</b>	<b>Ayam Buras</b> <b>Native Chicken</b>	<b>Ayam Ras Pedaging</b> <b>Broiler</b>	<b>Itik/Entok</b> <b>Ducks</b>
(1)	(2)	(3)	(4)
Januari/January	8 560	10 650	1 068
Februari/February	7 225	7 550	990
Maret/March	7 540	8 650	1 005
April/April	7 540	8 780	1 005
Mei/May	7 650	9 780	1 033
Juni/June	7 765	9 850	1 035
Juli/July	9 150	11 220	1 410
Agustus/August	8 110	9 150	1 280
September/ September	8 110	9 110	1 250
Oktober/October	8 160	9 250	1 330
November/ November	9 180	11 250	1 345
Desember/ December	11 800	12 860	1 698
<b>Katingan</b>	<b>100 790</b>	<b>118 100</b>	<b>14 449</b>

Sumber/Source: Dinas Pertanian, Pangan, dan Perikanan Kabupaten Katingan/Agriculture, Food and Fisheries Office of Katingan Regency

**Tabel**  
**Table** 5.3.5

**Produksi Daging Ternak yang Dipotong Menurut Bulan dan Jenis Ternak (kg) di Kabupaten Katingan, 2021**  
***Production of Livestock Meat Which Slaughtered by Month and Kind of Livestock in Katingan Regency, 2021***

<b>Bulan</b> <b>Month</b>	<b>Sapi Potong</b> <b>Beef</b>	<b>Kerbau</b> <b>Buffalo</b>	<b>Kambing</b> <b>Goat</b>	<b>Babi</b> <b>Pig</b>
(1)	(2)	(3)	(4)	(5)
Januari/January	7 252	180,5	1 075	33 321
Februari/February	5 318	-	1 012	31 884
Maret/March	5 640	-	1 075	32 172
April/April	6 446	180,5	1 075	32 172
Mei/May	6 446	-	1 049	32 229
Juni/June	6 446	-	1 075	32 286
Juli/July	52 377	1 083	1 442	38 778
Agustus/August	7 252	-	1 075	41 364
September/ September	8 863	-	1 087	41 364
Oktober/October	9 669	-	1 113	43 662
November/ November	9 669	180,5	1 138	53 428
Desember/ December	14 665	1 083	1 201	78 132
<b>Katingan</b>	<b>140 043</b>	<b>2 708</b>	<b>13 417</b>	<b>490 792</b>

Sumber/Source: Dinas Pertanian, Pangan, dan Perikanan Kabupaten Katingan/Agriculture, Food and Fisheries Office of Katingan Regency

**Tabel**  
**Table 5.3.6****Produksi Daging Unggas yang Dipotong Menurut Bulan dan Jenis Ternak (ekor) di Kabupaten Katingan, 2021**  
***Production of Poultry Meat Which Slaughtered by Month and Kind of Livestock in Katingan Regency, 2021***

<b>Bulan</b> <b>Month</b>	<b>Ayam Buras</b> <b>Native Chicken</b>	<b>Ayam Ras Pedaging</b> <b>Broiler</b>	<b>Itik/Entok</b> <b>Ducks</b>
(1)	(2)	(3)	(4)
Januari/January	8 645	15 975	1 145
Februari/February	7 297	11 325	1 061
Maret/March	7 615	12 975	1 077
April/April	7 615	13 170	1 077
Mei/May	7 726	14 670	1 108
Juni/June	7 842	14 775	1 110
Juli/July	9 241	16 830	1 514
Agustus/August	8 191	13 725	1 374
September/ September	8 191	13 665	1 342
Oktober/October	8 241	13 875	1 429
November/ November	9 271	16 871	1 444
Desember/ December	11 918	19 290	7 818
<b>Katingan</b>	<b>101 793</b>	<b>177 146</b>	<b>21 499</b>

Sumber/Source: Dinas Pertanian, Pangan, dan Perikanan Kabupaten Katingan/Agriculture, Food and Fisheries Office of Katingan Regency

## 5.4 PERIKANAN FISHERY

**Tabel 5.4.1** Produksi Perikanan Tangkap menurut Kecamatan dan Sub Sektor di Kabupaten Katingan (Ton), 2020-2021  
**Table** *Fish Production by Subdistrict and Sub Sector in Katingan Regency (Ton), 2020-2021*

Kecamatan Subdistrict	Perikanan Laut Marine Fisheries		Perairan Umum Public Waters	
	2020	2021	2020	2021
(1)	(2)	(3)	(4)	(5)
Katingan Kuala	2 132,09	2 332,09	-	-
Mendawai	-	-	538,62	838,62
Kamipang	-	-	1 255,72	2 012,82
Tasik Payawan	-	-	671,14	983,86
Katingan Hilir	-	-	504,5	736,5
Tewang Sangalang Garing	-	-	52,52	68,82
Pulau Malan	-	-	90,13	90,19
Katingan Tengah	-	-	29,79	29,79
Sanaman Mantikei	-	-	7,31	7,31
Petak Malai	-	-	-	-
Marikit	-	-	-	-
Katingan Hulu	-	-	-	-
Bukit Raya	-	-	-	-
<b>Katingan</b>	<b>2 132,09</b>	<b>2 332,09</b>	<b>3 149,73</b>	<b>4 767,91</b>

Sumber/Source: Dinas Pertanian, Pangan, dan Perikanan Kabupaten Katingan/Agriculture, Food and Fisheries Office of Katingan Regency

**Tabel**  
**Table** 5.4.2**Produksi Perikanan Budidaya menurut Kecamatan dan Sub Sektor di Kabupaten Katingan (Ton), 2020-2021**  
**Fish Production by Subdistrict and Sub Sector in Katingan Regency (Ton), 2020-2021**

<b>Kecamatan</b> <b>Subdistrict</b>	<b>Perikanan Laut</b> <b>Marine Fisheries</b>		<b>Perairan Umum</b> <b>Public Waters</b>	
	<b>2020</b>	<b>2021</b>	<b>2020</b>	<b>2021</b>
(1)	(2)	(3)	(4)	(5)
Katingan Kuala	-	-	33,25	19,42
Mendawai	-	-	49,89	24,58
Kamipang	-	-	250,51	235,51
Tasik Payawan	-	-	267,79	255,79
Katingan Hilir	-	-	2 019,51	1 957,83
Tewang Sangalang Garing	-	-	391,2	400,62
Pulau Malan	-	-	228,31	212,29
Katingan Tengah	-	-	310,03	306,48
Sanaman Mantikei	-	-	-	-
Petak Malai	-	-	-	-
Marikit	-	-	-	-
Katingan Hulu	-	-	-	-
Bukit Raya	-	-	-	-
<b>Katingan</b>	<b>-</b>	<b>-</b>	<b>3 550,49</b>	<b>3 412,52</b>

Sumber/Source: Dinas Pertanian, Pangan, dan Perikanan Kabupaten Katingan/Agriculture, Food and Fisheries Office of Katingan Regency

**Tabel**  
**Table** 5.4.3

**Jumlah Rumah Tangga Perikanan Tangkap menurut Kecamatan dan Sub Sektor di Kabupaten Katingan (Ton), 2020-2021**  
**Number of Household with Fish Production by Subdistrict and Sub Sector in Katingan Regency (Ton), 2020-2021**

Kecamatan Subdistrict	Perikanan Laut Marine Fisheries		Perairan Umum Public Waters		Jumlah Total	
	2020	2021	2020	2021	2020	2021
(1)	(2)	(3)	(4)	(5)	(6)	(7)
Katingan Kuala	372	372	-	-	372	372
Mendawai	-	-	590	590	590	590
Kamipang	-	-	986	1 026	986	1 026
Tasik Payawan	-	-	461	481	461	481
Katingan Hilir	-	-	97	137	97	137
Tewang Sangalang Garing	-	-	35	45	35	45
Pulau Malan	-	-	41	41	41	41
Katingan Tengah	-	-	32	42	32	42
Sanaman Mantikei	-	-	21	21	21	21
Petak Malai	-	-	-	-	-	-
Marikit	-	-	-	-	-	-
Katingan Hulu	-	-	-	-	-	-
Bukit Raya	-	-	-	-	-	-
<b>Katingan</b>	<b>372</b>	<b>372</b>	<b>2 263</b>	<b>2 383</b>	<b>2 635</b>	<b>2 755</b>

Sumber/Source: Dinas Pertanian, Pangan, dan Perikanan Kabupaten Katingan/Agriculture, Food and Fisheries Office of Katingan Regency

**Tabel**  
**Table 5.4.4**

**Jumlah Rumah Tangga Perikanan Budidaya menurut Kecamatan dan Sub Sektor di Kabupaten Katingan (Ton), 2020-2021**  
***Number of Household with Fish Production by Subdistrict and Sub Sector in Katingan Regency (Ton), 2020-2021***

<b>Kecamatan Subdistrict</b>	<b>Perikanan Laut Marine Fisheries</b>		<b>Perairan Umum Public Waters</b>	
	<b>2020</b>	<b>2021</b>	<b>2020</b>	<b>2021</b>
(1)	(2)	(3)	(4)	(5)
Katingan Kuala	-	-	43	41
Mendawai	-	-	32	30
Kamipang	-	-	180	184
Tasik Payawan	-	-	132	132
Katingan Hilir	-	-	268	270
Tewang Sangalang Garing	-	-	125	125
Pulau Malan	-	-	133	135
Katingan Tengah	-	-	173	173
Sanaman Mantikei	-	-	-	-
Petak Malai	-	-	-	-
Marikit	-	-	-	-
Katingan Hulu	-	-	-	-
Bukit Raya	-	-	-	-
<b>Katingan</b>	<b>-</b>	<b>-</b>	<b>1 104</b>	<b>1 108</b>

Sumber/Source: Dinas Pertanian, Pangan, dan Perikanan Kabupaten Katingan/*Agriculture, Food and Fisheries Office of Katingan Regency*





06

## Energi dan Industri Manufaktur

*Energy and Manufacturing Industry*



742

**Perusahaan**  
*Company*

**Jumlah Industri Kecil dan Menengah Kabupaten Katingan 2021**

*Number of Small and Medium Scale Industry in Katingan Regency 2021*



32.012

**Orang**  
*People*

**Jumlah Pelanggan Listrik Kabupaten Katingan 2021**

*Number of Electricity Customer in Katingan Regency 2021*



## PENJELASAN TEKNIS

1. **Pertambangan** adalah suatu kegiatan pengambilan endapan bahan galian berharga dan bernilai ekonomis dari dalam kulit bumi, di bawah permukaan bumi dan di bawah permukaan air.
2. **Avgas (Aviation Gasoline)** adalah bahan bakar minyak berkadar oktan tinggi untuk pesawat bermesin torak, mempunyai titik beku yang rendah (maksimum -60°C).
3. **Avtur (Aviation Turbin)** adalah bahan bakar khusus untuk turbin/pesawat terbang, jenis khusus minyak tanah dengan proses penyulingan dari 150°C - 250°C
  - Premium adalah jenis bahan bakar minyak Dipergunakan di mesin pembakaran bagian dalam kecuali mesin pesawat terbang, di pasaran tersedia dalam bentuk Premium, Premix, Super TT dan BB2L
  - Minyak Bakar adalah bahan bakar minyak dari jenis residu, lebih kental dari pada minyak diesel dan mempunyai titik tuang (*pour point*) yang lebih tinggi daripada minyak diesel
  - Naphta adalah Sulingan minyak bumi ringan dengan titik didih akhir tidak melebihi 220 derajat Celcius.
4. **LSWR (Low Sulfur Waxy Residue)** adalah residu berkilin dengan kadar belerang rendah yang diperoleh dari penyulingan

## TECHNICAL NOTES

1. **Mining** is the extraction of mineral deposits that valuable and having economic value of the earth crust, beneath the earth surface and below the water surface.
2. **Avgas (Aviation Gasoline)** is fuel with high octane levels for aircraft with piston engine, having low freezing point (-60 °C maximum).
3. **Aviation fuel (Aviation Turbine)** is a special fuel for turbine/aircraft, a special type of kerosene with the distillation process from 150 ° C - 250 ° C
  - Premium is the type of fuel oil Premium is used in inside combustion engines, except for aircraft engines, in the market available in the form of Premium, Premix, Super without Lead and BB2L (dedicated fuel for two stroke engines)
  - Fuel oil is the fuel oil from the type of residue, is more viscous than oil diesel and has higher pour point than diesel
  - Naphtha is light petroleum distillate with final boiling point not exceeds 220 degrees Celsius
4. **LSWR (Low Sulfur waxy Residue)** is waxy residue with a low sulfur content obtained from atmospheric distillation of petroleum, such as

atmosferik minyak bumi, misalnya residu minyak Minas dari Sumatera.

5. **Perusahaan Listrik Negara (PLN)** adalah Perusahaan Umum Milik Negara yang mempunyai aktivitas kegiatan pembangkitan, transmisi, dan distribusi tenaga listrik.
6. **Perusahaan Gas Negara (PGN)** adalah perusahaan milik pemerintah yang mempunyai aktivitas dalam pengolahan gas cair, produksi gas dengan karbonasi arang atau dengan pengolahan yang mencampur gas dengan gas alam, penyaluran gas cair melalui suatu sistem pipa.
7. **Perusahaan Air Bersih** adalah perusahaan yang mempunyai aktivitas dalam penampungan, penjernihan, dan penyaluran air baku atau air bersih dari terminal air melalui saluran air, pipa atau mobil tangki (dalam satu pengelolaan administrasi dengan kegiatan ekonomi) kepada rumah tangga, perusahaan industri, atau pengguna komersial lainnya.
8. **Jumlah listrik/gas/air bersih yang terjual** adalah jumlah listrik/gas/air bersih yang disalurkan kepada para pelanggan.
9. **Kapasitas listrik terpasang** adalah total kapasitas dari seluruh mesin pembangkit listrik yang dioperasikan.
10. **Listrik yang dibangkitkan** adalah jumlah listrik yang dibangkitkan seluruh mesin

*Minas oil residue from Sumatra.*

5. **State Electricity Company (PLN)** is a State-owned Public Company that has the activity of generation, transmission, and distribution of Electricity.
6. **National Gas Company (PGN)** is government owned company that has activity in the processing of liquid gas, coal gas production by carbonation or by processing the gas mixing with natural gas, liquefied gas supply via a pipe system.
7. **The Clean Water Companies** is a companies that have activities in the reservoir, purification, and distribution of the raw water or clean water from water terminal through the conduit, pipe or tank car (within one administrative management of economic activity) to households, industries, or other commercial users.
8. **The amount of Electricity/gas/clean water sold** is the number of Electricity/gas /clean water distributed to customers.
9. **Installed electricity capacity** is the total capacity of all operated power plants machines.
10. **Electricity generated** is the amount of electricity generated by all power plantengine in Watt

pembangkit listrik dan dinyatakan dalam satuan dasar Watt hours.

11. **Jumlah listrik/air bersih yang terjual/didistribusikan** adalah jumlah listrik/air bersih yang disalurkan ke pelanggan.
12. **Volume air bersih yang disalurkan** adalah jumlah air bersih yang disalurkan oleh perusahaan air bersih (dalam satuan m<sup>3</sup>) Semakin besar volume air bersih yang disalurkan maka akan semakin terpenuhi kebutuhan konsumen akan air bersih.
13. **Perusahaan atau usaha industri** adalah suatu unit (kesatuan) usaha yang melakukan kegiatan ekonomi, bertujuan menghasilkan barang atau jasa, terletak pada suatu bangunan atau lokasi tertentu, dan mempunyai catatan administrasi tersendiri mengenai produksi dan struktur biaya serta ada seorang atau lebih yang bertanggung jawab atas usaha tersebut.
14. **Industri manufaktur** adalah suatu kegiatan ekonomi yang melakukan kegiatan mengubah suatu barang dasar secara mekanis, kimia, atau dengan tangan sehingga menjadi barang jadi/setengah jadi, dan atau barang yang kurang nilainya menjadi barang yang lebih tinggi nilainya, dan sifatnya lebih dekat kepada pamakai akhir Termasuk dalam kegiatan ini jasa industry dan pekerjaan perakitan.

*hours standard unit.*

11. **Sold/distributed electricity/cleaned water** is total electricity/cleaned water distributed to consumers.
12. **Volume of water distributed** is the amount of water that can be distributed by the water company (in units of m<sup>3</sup>) The greater the volume of water distributed it will be increasingly fulfilled the needs of consumers for clean water.
13. **A manufacturing establishment** is defined as a production unit engaged in economic activity, producing goods or services, located in a building or in a certain location, keeping a business record concerning the production and cost structure, and having a person or more that are responsible to those activities.
14. **Manufacturing Industry** is defined as an economic activity processing basic goods mechanically, chemicals or manually into final or intermediate goods It also defined as processing of lower value goods into higher value goods as final or intermediate products The activities also include services for manufacturing and assembling.

**15. Survei Industri Mikro dan Kecil** diselenggarakan untuk mendata keberadaan, penyebaran, aktivitas dan karakteristik kegiatan IMK. Pendekatan pencacahan survei ini dilakukan melalui pendekatan perusahaan/usaha. Sasaran pencacahan IMK adalah perusahaan/usaha berskala mikro dengan tenaga kerja 1-4 orang dan industri kecil dengan tenaga kerja 5-19 orang termasuk pengusaha/pemilik Survei ini dirilis datanya oleh BPS Provinsi Kalimantan Tengah dalam Publikasi Profil Industri Mikro dan Kecil Kalimantan Tengah.

**15. Micro and Small Industry Survey** is conducted to record the existence, distribution, activities and characteristics of Micro and Small Industry activities. The survey enumeration approach was carried out through a company/ business approach The target of the Micro and Small Industry enumeration is a micro-scale company / business with a workforce of 1-4 people and a small industry with a workforce of 5-19 people including entrepreneurs/owners The survey was released by BPS-Statistics of Kalimantan Tengah Province in the Publication of the Profile of Micro and Small Industries in Kalimantan Tengah Province.

**ULASAN****DESCRIPTION**

Dari 13 Kecamatan yang ada di Kabupaten Katingan ada 5 Kecamatan yang mendapatkan air bersih dari PDAM yaitu Mendawai, Tasik Payawan, Katingan Hilir, Tewang Sangalang Garing, dan Katingan Tengah.

Hasil Survei Sosial Ekonomi Nasional pada Maret 2021 mencatat ada 1,72 persen penduduk Katingan yang sumber penerangan utama bukan listrik.

Hasil dari Survei Industri Mikro dan Kecil tahun 2021 ada sebanyak 3.352 industri kecil dan menengah di Kabupaten Katingan. Berdasarkan hasil survei, tenaga kerja pada usaha/perusahaan Industri mikro dan kecil ada 1.886 pekerja laki-laki dan 3.448 pekerja perempuan. Sebagian besar pekerja merupakan pekerja tidak dibayar.

*From 13 Subdistricts in Katingan Regency there are 5 Subdistricts that get clean water from PDAM, namely Mendawai, Tasik Payawan, Katingan Hilir, Tewang Sangalang Garing, and Katingan Tengah.*

*The results of the National Socio-Economic Survey in March 2021 noted that there were 1.72 percent of the population of Katingan whose main source of lighting was not electricity.*

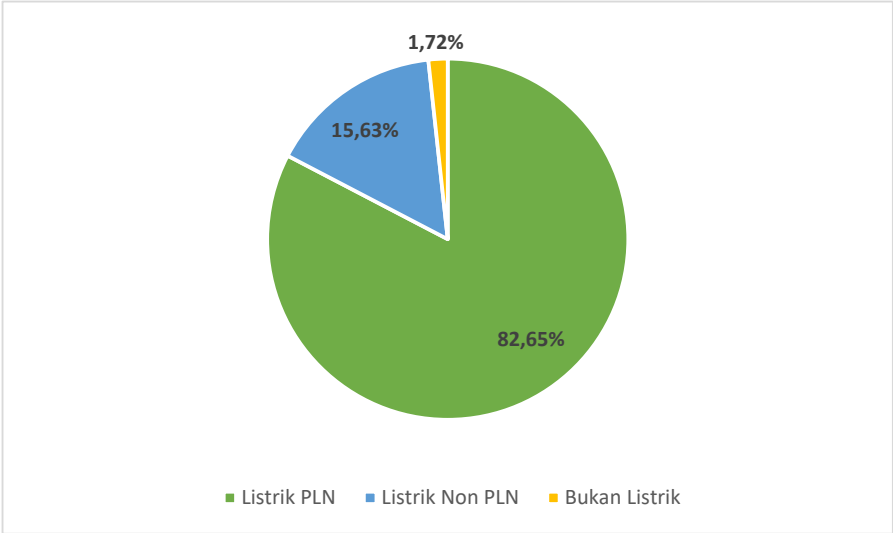
*The results of the 2021 Micro and Small Industry Survey there were 3,352 small and medium industries in Katingan Regency. Based on the survey results, there are 1,886 male and 3,448 female workers in the micro and small industry enterprises. Most workers are unpaid workers.*



**Gambar**  
**Figures**

**6.1**

**Persentase Rumah Tangga Menurut Sumber Penerangan  
Utama di Kabupaten Katingan, 2021**  
*Household Percentage by Primary Source of Lightning and  
Living Area in Katingan Regency, 2021*



Sumber/Source: BPS, Survei Sosial Ekonomi Nasional (Susenas) Maret/BPS-Statistics Indonesia, National Socioeconomic Survey March

## 6.1 ENERGI ENERGY

**Tabel 6.1.1** Daya Terpasang, Produksi, dan Distribusi Listrik PT. PLN (Persero) pada Cabang/Ranting PLN Menurut Kecamatan di Kabupaten Katingan, 2021  
*Installed Electricity Power, Production, and Distribution of PT. PLN (Persero) at PLN Branch by Subdistrict in Katingan Regency 2021*

Kecamatan Subdistrict	Daya Terpasang Installed Electricity Power (KW)	Produksi Listrik Electricity Production (KWh)	Listrik Terjual Electricity Sold (KWh)	Dipakai Sendiri Own Used (KWh)	Susut/Hilang Shrinkage/ Lost (KWh)
(1)	(2)	(3)	(4)	(5)	(6)
Katingan Kuala	-	-	-	-	-
Mendawai	-	-	-	-	-
Kamipang	238	371 513	364 217	-	7 296
Tasik Payawan	-	-	-	-	-
Katingan Hilir	-	-	-	-	-
Tewang Sangalang Garing	-	-	-	-	-
Pulau Malan	-	-	-	-	-
Katingan Tengah	-	-	-	-	-
Sanaman Mantikei	2 087	2 518 387	2 372 924	50 368	95 095
Petak Malai	-	-	-	-	-
Marikit	625	962 412	819 418	19 248	123 746
Katingan Hulu	712	1 430 094	1 276 948	28 602	124 544
Bukit Raya	-	-	-	-	-
Katingan dan termasuk dikirim ke Palangka Raya dan Kotawaringin Timur	...	...	...	...	...

Sumber/Source: PT PLN Ranting Kasongan/State Electricity Company, Small Branch Kasongan

**Tabel**  
**Table 6.1.2****Jumlah Pelanggan Listrik PLN Menurut Kecamatan di  
Kabupaten Katingan, 2017–2021**  
**Number of Electricity Customers by Subdistrict in Katingan  
Regency 2017–2021**

<b>Kecamatan Subdistrict</b>	<b>2017</b>	<b>2018</b>	<b>2019</b>	<b>2020</b>	<b>2021</b>
(1)	(2)	(3)	(4)	(5)	(6)
Katingan Kuala	-	-	-	-	-
Mendawai	-	-	-	-	-
Kamipang	880	929	994	845	892
Tasik Payawan	1 403	1 484	1 656	1 694	1 769
Katingan Hilir	10 576	11 684	11 842	13 282	14 067
Tewang Sangalang Garing	2 331	2 471	2 526	3 141	3 249
Pulau Malan	1 243	1 525	1 693	2 189	2 289
Katingan Tengah	5 480	5 667	6 380	6 209	6 450
Sanaman Mantikei	1 085	1 163	1 467	1 548	1 638
Petak Malai	-	-	-	-	-
Marikit	597	621	705	753	752
Katingan Hulu	651	690	794	864	906
Bukit Raya	-	-	-	-	-
<b>Katingan</b>	<b>24 246</b>	<b>26 234</b>	<b>28 057</b>	<b>30 525</b>	<b>32 012</b>

Sumber/Source: PT PLN Ranting Kasongan/State Electricity Company, Small Branch Kasongan

**Tabel**  
**Table 6.1.3****Jumlah Pelanggan dan Air yang Disalurkan Menurut  
Kecamatan di Kabupaten Katingan, 2020-2021**  
***Number of Customers and Distributed Water by Subdistrict  
in Katingan Regency 2020-2021***

<b>Kecamatan Subdistrict</b>	<b>Pelanggan Number of Customers</b>	<b>2019</b>	
		<b>Air Disalurkan Distributed Water (m<sup>3</sup>)</b>	<b>Nilai Value (Rp)</b>
(1)	(2)	(3)	(4)
Katingan Kuala	-	-	-
Mendawai	267	22 019	109 138 400
Kamipang	-	-	-
Tasik Payawan	214	21 901	85 557 950
Katingan Hilir	3 257	374 891	1 299 096 050
Tewang Sangalang Garing	425	59 428	176 065 000
Pulau Malan	-	-	-
Katingan Tengah	1 066	193 578	588 473 890
Sanaman Mantikei	-	-	-
Petak Malai	-	-	-
Marikit	-	-	-
Katingan Hulu	-	-	-
Bukit Raya	-	-	-
<b>Katingan</b>	<b>5 229</b>	<b>671 817</b>	<b>2 258 331 290</b>

Lanjutan Tabel/Continued Table 6.1.3

Kecamatan <i>Subdistrict</i>	Pelanggan <i>Number of Customers</i>	2020	
		Air Disalurkan <i>Distributed Water (m3)</i>	Nilai <i>Value (Rp)</i>
(1)	(5)	(6)	(7)
Katingan Kuala	-	-	-
Mendawai	263	16 056	37 005 600
Kamipang	-	-	-
Tasik Payawan	193	20 640	46 800 000
Katingan Hilir	3 107	589 944	1 904 116 800
Tewang Sangalang Garing	432	59 400	171 819 00
Pulau Malan	-	-	-
Katingan Tengah	1 072	199 152	613 683 600
Sanaman Mantikei	-	-	-
Petak Malai	-	-	-
Marikit	-	-	-
Katingan Hulu	-	-	-
Bukit Raya	-	-	-
<b>Katingan</b>	<b>5 067</b>	<b>885 192</b>	<b>2 618 787 900</b>

Sumber/Source: PDAM Kasongan/Water Supply Establishment of Kasongan

**Tabel**  
**Table** 6.1.4**Persentase Rumah Tangga Menurut Sumber Penerangan  
Utama di Kabupaten Katingan, 2021**  
*Household Percentage by Primary Source of Lighting and  
Living Area in Katingan Regency, 2021*

Sumber Penerangan Utama <i>Primary Source of Lighting</i>	Persentase <i>Percentage</i>
(1)	(2)
Listrik PLN	82,65
Listrik Non PLN	15,63
Bukan Listrik	1,72

Sumber/Source: BPS, Survei Sosial Ekonomi Nasional (Susenas) Maret/BPS-Statistics Indonesia, National Socioeconomic Survey March

**Tabel**  
**Table** 6.1.5**Persentase Rumah Tangga Menurut Bahan Bakar/Energi  
Utama Untuk Memasak di Kabupaten Katingan, 2021**  
**Household Percentage by Primary Main Fuel for Cooking in  
Katingan Regency, 2021**

<b>Bahan Bakar/Energi Utama untuk Memasak</b> <b>Primary Main Fuel for Cooking</b>	<b>Persentase</b> <b>Percentage</b>
(1)	(2)
Listrik	0,24
Gas Elpiji	87,71
Minyak Tanah	11,38
Kayu Bakar	0,19
Tidak Memasak Di Rumah	0,47

Sumber/Source: BPS, Survei Sosial Ekonomi Nasional (Susenas) Maret/BPS-Statistics Indonesia, National Socioeconomic Survey March

## 6.2 INDUSTRI MANUFAKTUR MANUFACTURING INDUSTRY

**Tabel** 6.2.1 **Jumlah Industri Kecil dan Menengah (IKM) Menurut Kode Industri di Kabupaten Katingan, 2021**  
**Number of Small and Medium Scale Industry by Industry Code in Katingan Regency, 2021**

Kode Industri (KBLI 2009) <i>Industry Code</i>	Jumlah Perusahaan <i>Establishment</i>
(1)	(2)
Industri Makanan	260
Industri Minuman	27
Industri Pengolahan Tembakau	-
Industri Tekstil	1
Industri Pakaian Jadi	67
Industri Kuit, Barang Dari Kulit dan AlasKaki	-
Industri Kayu, Barang Dari Kayu dan Gabus (Tidak Termasuk Furnitur) dan Barang Anyaman Dari Bambu, Rotan dan Sejenisnya	176
Industri Kertas dan Barang Dari Kertas	-
Industri Pencetakan dan Reproduksi Media Rekaman	29
Industri Produk Dari Batu Bara dan Pengilangan Minyak Bumi	-
Industri Bahan Kimia dan Barang Dari Bahan Kimia	1
Industri Farmasi, Produk Obat Kimia dan Obat Tradisional	-
Industri Karet, Barang Dari Karet dan Plastik	-
Industri Barang Galian Bukan Logam	32
Industri Logam Dasar	-
Industri Barang Logam, Bukan Mesin dan Peralatannya	5
Industri Komputer, Barang Elektronik dan Optik	-
Industri Peralatan Listrik	-
Industri Mesin dan Perlengkapan Ytdl	-
Industri Kendaraan Bermotor, Trailer dan Semi Trailer	-



Lanjutan Tabel/*Continued Table* 6.2.1

Kode Industri (KBLI 2009) <i>Industry Code</i>	Jumlah Perusahaan <i>Establishment</i>
(1)	(2)
Industri Alat Angkutan Lainnya	-
Industri Furnitur	34
Industri Pengolahan Lainnya	-
Jasa Reparasi dan Pemasangan Mesin dan Peralatan	110
<b>Jumlah/ Total</b>	<b>742</b>

Sumber/Source: Dinas Koperasi, Usaha Kecil Menengah, Perdagangan, dan Perindustrian Kabupaten Katingan/ *Cooperatives, Small and Medium Enterprises, Trade and Industry Office of Katingan Regency*

**Tabel**  
**Table 6.2.2**

**Jumlah Usaha/Perusahaan Industri Mikro dan Kecil dan Rata-rata Jam Kerja per Hari menurut Jumlah Hari Kerja dalam Sebulan di Kabupaten Katingan, 2021**  
***Number of Micro/Small Industry Enterprises/ Companies and Average Hours of Work per Day by the Number of Working Days in a Month in Katingan Regency, 2021***

Jumlah Hari Kerja dalam Sebulan	Jumlah Usaha	Rata-Rata Jam Kerja per Hari
(1)	(2)	(3)
1-10	586	4
11-20	1 511	6
21-31	1 255	7
<b>Jumlah/ Total</b>	<b>3 352</b>	<b>6</b>

Sumber/Source: Profil Industri Mikro dan Kecil Provinsi Kalimantan Tengah 2019, BPS/ *Profile of Micro and Small Industries in Kalimantan Tengah Province 2019, BPS-Statistics Indonesia*

**Tabel**  
**Table** 6.2.3

**Jumlah Tenaga Kerja pada Usaha/Perusahaan Industri Mikro dan Kecil menurut Jenis Kelamin dan Kelompok Umur Pekerja, 2021**  
**Number of Workers in Micro and Small Industry Enterprises / Companies by Gender and Age Group of Workers, 2021**

Kelompok Umur Pekerja	Pekerja Laki-Laki	Pekerja Perempuan	Jumlah
(1)	(2)	(3)	(4)
<15 Tahun	-	-	-
15-49 Tahun	1 237	3 029	4 266
50-64 Tahun	635	400	1 035
>65 Tahun	14	19	33
<b>Jumlah/ Total</b>	<b>1 886</b>	<b>3 448</b>	<b>5 334</b>

Sumber/Source: Profil Industri Mikro dan Kecil Provinsi Kalimantan Tengah 2019, BPS/ *Profile of Micro and Small Industries in Kalimantan Tengah Province 2019, BPS-Statistics Indonesia*

**Tabel**  
**Table** 6.2.4

**Jumlah Tenaga Kerja pada Usaha/Perusahaan Industri Mikro dan Kecil menurut Jenis Kelamin dan Jenis Tenaga Kerja, 2021**  
***Number of Workers in Micro and Small Business Enterprises / Companies by Gender and Type of Labor, 2021***

Jenis Tenaga Kerja	Pekerja Laki-Laki	Pekerja Perempuan	Jumlah
(1)	(2)	(3)	(4)
Produksi	1 854	3 421	5 275
Lainnya	32	27	59
<b>Jumlah/ Total</b>	<b>1 886</b>	<b>3 448</b>	<b>5 334</b>

Sumber/Source: Profil Industri Mikro dan Kecil Provinsi Kalimantan Tengah 2019, BPS/ *Profile of Micro and Small Industries in Kalimantan Tengah Province 2019, BPS-Statistics Indonesia*

**Tabel**  
**Table** 6.2.5

**Jumlah Tenaga Kerja pada Usaha/Perusahaan Industri Mikro dan Kecil menurut Jenis Kelamin dan Status Pekerja, 2021**  
***Number of Workers in Micro and Small Industrial Enterprises / Companies by Gender and Worker Status, 2021***

Status Pekerja	Pekerja Laki-Laki	Pekerja Perempuan	Jumlah
(1)	(2)	(3)	(4)
Pekerja Dibayar	714	37	751
Pekerja Tidak Dibayar	1 172	3 411	4 583
<b>Jumlah/ Total</b>	<b>1 886</b>	<b>3 448</b>	<b>5 334</b>

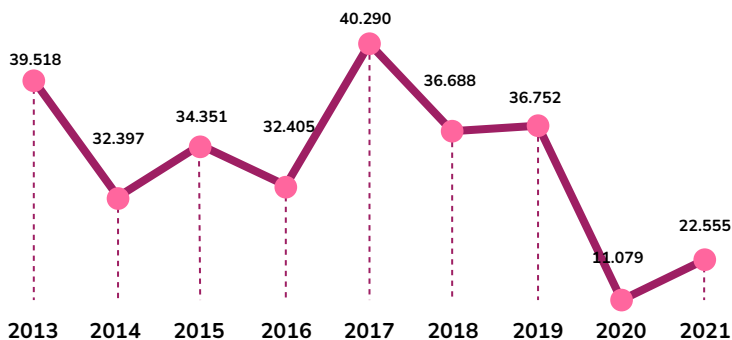
Sumber/Source: Profil Industri Mikro dan Kecil Provinsi Kalimantan Tengah 2019, BPS/ *Profile of Micro and Small Industries in Kalimantan Tengah Province 2019, BPS-Statistics Indonesia*

## 07

## Pariwisata

Tourism

## Jumlah Pengunjung Bukit Batu Menurut Tahun, 2013-2021

*Number of Bukit Batu Visitor by Year, 2013-2021*

5

**Jumlah Hotel  
di Kabupaten Katingan 2021**

*Number of Hotel in Katingan Regency 2021*

33

**Jumlah Losmen  
di Kabupaten Katingan 2021**

*Number of Inn in Katingan Regency 2021*



## PENJELASAN TEKNIS

1. **Konsep dan definisi pariwisata** mengikuti rekomendasi World Tourism Organization (WTO) dan International Union of Office Travel Organization (IUOTO).
2. **Akomodasi** ialah suatu usaha yang menggunakan suatu bangunan atau sebagian bangunan yang disediakan secara khusus, dan setiap orang dapat menginap, makan serta memperoleh pelayanan dan fasilitas lainnya dengan pembayaran. Akomodasi dibedakan antara hotel dan akomodasi lainnya. Ciri khusus dari hotel adalah mempunyai restoran yang berada di bawah manajemen hotel tersebut.
3. **Hotel berbintang** yaitu hotel yang telah memenuhi persyaratan yang telah ditentukan seperti persyaratan fisik, bentuk pelayanan yang diberikan, kualifikasi tenaga kerja, jumlah kamar dan lainnya. Hotel tidak berbintang yaitu hotel yang tidak memenuhi persyaratan yang telah ditentukan.
4. **Tingkat penghunian kamar hotel** adalah persentase jumlah malam kamar yang dihuni terhadap jumlah malam kamar yang tersedia.
5. **Rata-rata lamanya tamu menginap** adalah hasil bagi antara jumlah malam tempat

## TECHNICAL NOTES

1. **The concept and definition of tourism** refers to the recommendations of the World Tourism Organization (WTO) and International Union of Office Travel Organization (IUOTO).
2. **An accommodation** is an establishment using a building or a part of a building, prepared commercially for any person to stay, eat and obtain service as well as other facilities. Accommodation is segregated into hotel and other accommodations. The special characteristic of hotel is having a restaurant under hotel management.
3. **A star hotel** is an accommodation which meets specified standards regarding physical requirements, services provided, manpower qualifications, number of room available, etc. A non-classified hotel is an accommodation which has not met the requirements previously mentioned.
4. **Room occupancy rate** is the number of room-nights occupied divided by the number of room-nights available, multiplied by 100 percent.
5. **Average length of stay** is the number of bed-nights used divided by the number of guests staying at



tidur yang terpakai dengan jumlah tamu yang menginap di hotel dan akomodasi lainnya.

- 6. Wisatawan mancanegara** ialah setiap pengunjung yang mengunjungi suatu negara di luar tempat tinggalnya, didorong oleh satu atau beberapa keperluan tanpa bermaksud memperoleh penghasilan di tempat yang dikunjungi dan lamanya kunjungan tersebut tidak lebih dari satu tahun (12 bulan).

*the accommodations.*

- 6. A foreign visitor** is any person visiting a country other than his usual place of residence for any reason other than for earning income in the country visited, and the length of stay is no more than one year (12 months).

**ULASAN****DESCRIPTION**

Jasa akomodasi di Kabupaten Katingan pada tahun 2021 ada 38 buah.

Pada tahun 2021, fasilitas akomodasi di Kabupaten Katingan masih terpusat di Kecamatan Katingan Hilir, yang merupakan ibukota Kabupaten Katingan. Sebanyak 17 dari 38 akomodasi yang ada di Kabupaten Katingan terdapat di Kecamatan Katingan Hilir. Peringkat kedua ditempati oleh Kecamatan Katingan Tengah yaitu sebanyak 6 akomodasi. Hal tersebut menunjukkan bahwa Katingan Hilir dan Katingan Tengah masih menjadi kecamatan di Kabupaten Katingan yang paling sering disinggahi.

Banyaknya jumlah akomodasi di Kecamatan Katingan Hilir selain karena perannya sebagai ibukota kabupaten juga karena letaknya yang strategis. Sedangkan Kecamatan Katingan Tengah, khususnya daerah Tumbang Samba merupakan daerah persinggahan orang yang bepergian menuju atau dari kecamatan Marikit, Katingan Hulu, dan Bukit Raya karena mereka harus berganti mode transportasi dari transportasi air ke transportasi darat atau sebaliknya.

Jumlah kunjungan wisatawan baik wisatawan nusantara maupun wisatawan mancanegara di Kabupaten Katingan sebesar 24.233 orang pada tahun 2021 dan mengalami peningkatan dari tahun sebelumnya yang hanya sebesar 11.826 orang. Hal

*Accommodation services in Katingan Regency in 2021 are 38 services.*

*In 2021, accommodation facilities in the Katingan Regency are still concentrated in the Katingan Hilir Subdistrict, which is the capital of the Katingan Regency. As many as 17 of the 38 accommodations in Katingan Regency are in the Katingan Hilir Subdistrict. The second rank is occupied by Katingan Tengah Subdistrict with 6 accommodations. This shows that Katingan Hilir and Katingan Tengah are still the most frequently visited subdistricts in Katingan Regency.*

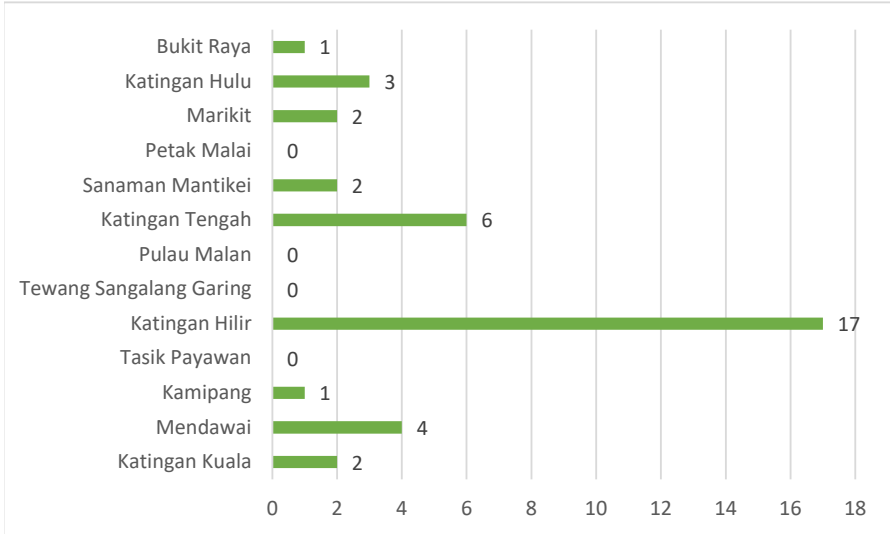
*The large number of accommodations in the Subdistrict of Katingan Hilir in addition to its role as the capital of the district is also due to its strategic location. Whereas Katingan Tengah Subdistrict, especially the Tumbang Samba area is a transit area for people traveling to or from the Marikit, Katingan Hulu, and Bukit Raya districts because they have to change modes of transportation from water transportation to land transportation or vice versa.*

*The number of tourists visiting both domestic and foreign tourists in Katingan Regency amounted to 24,233 people in 2021 and experienced an increase from the previous year which was only 11,826 people. It is based on five attractions in Katingan Regency namely Bukit Batu, Lake Bulat, Riam Mangkikit, Sebangau National Park and Bukit Baka Bukit Raya National Park.*

ini didasarkan dari lima objek wisata di Kabupaten Katingan yaitu Bukit Batu, Danau Bulat, Riam Mangkikit, Taman Nasional Sebangau dan Taman Nasional Bukit Baka Bukit Raya.

**Gambar** 7.1  
**Figures**

**Akomodasi yang Tersedia Menurut Kecamatan di Kabupaten Katingan, 2021**  
*Accommodation Which Available by Subdistrict in Katingan Regency, 2021*



Sumber/Source: Survei Perusahaan/Usaha Jasa Akomodasi, BPS/BPS-Statistics of Katingan Regency

**Tabel**  
**Table 7.1****Jumlah Rumah Makan/Restoran Menurut Kecamatan di  
Kabupaten Katingan, 2018–2021**  
**Number of Restaurants by Subdistrict in Katingan Regency  
2018–2021**

<b>Kecamatan Subdistrict</b>	<b>2018</b>	<b>2019</b>	<b>2020</b>	<b>2021</b>
(1)	(2)	(3)	(4)	(5)
Katingan Kuala	-	-	1	...
Mendawai	-	-	-	...
Kamipang	-	-	-	...
Tasik Payawan	1	-	-	...
Katingan Hilir	1	4	3	...
Tewang Sangalang Garing	1	-	-	...
Pulau Malan	-	-	-	...
Katingan Tengah	-	-	-	...
Sanaman Mantikei	1	-	-	...
Petak Malai	-	-	-	...
Marikit	-	-	-	...
Katingan Hulu	-	-	-	...
Bukit Raya	1	-	-	...
<b>Katingan</b>	<b>5</b>	<b>4</b>	<b>4</b>	<b>...</b>

Sumber/Source: Badan Pengelola Keuangan dan Aset Daerah Kabupaten Katingan/*Regional Financial and Asset Management Agency of Katingan Regency*

**Tabel**  
**Table** 7.2

**Jumlah Hotel dan Losmen/Penginapan di Kabupaten Katingan, 2011-2021**  
**Number of Hotel and Inn in Katingan Regency, 2011-2021**

Tahun Year	Hotel/Losmen Hotel/ Inn	
	Non Bintang Non Star	Losmen/Penginapan Inn
(1)	(2)	(3)
2011	3	25
2012	3	29
2013	4	33
2014	5	34
2015	5	34
2016	5	34
2017	4	32
2018	4	32
2019	5	35
2020	5	32
2021	5	33

Sumber/Source: Survei Perusahaan/Usaha Jasa Akomodasi, BPS/BPS-Statistics of Katingan Regency

**Tabel**  
**Table** 7.3**Direktori Hotel dan Losmen/Penginapan di Kabupaten Katingan, 2021**  
**Directory of Hotels and lodging/guesthouse in Katingan Regency, 2021**

<b>Kecamatan</b> <b>Subdistrict</b>	<b>Nama Hotel dan Losmen/Penginapan</b> <b>Hotel/Inn Name</b>	<b>Alamat</b> <b>Address</b>
(1)	(2)	(3)
Katingan kuala	Alfatah Losmen	JL Merdeka No 25 RT 12 RW 05
Katingan kuala	Azkadina Losmen	JL Achmad Yani No 09, RT 017/RW 006
Mendawai	Linda Losmen	JL Jaksa Aminulah No 16, RT 02 RW 01
Mendawai	Sederhana Penginapan	JL Bandar Kasim No 02,
Mendawai	Riyaznur Penginapan	JL Bandar Kasim
Mendawai	Gemini Mendawai Losmen	JL Dahali
Kamipang	Cikia Penginapan	JL MT Manunggal RT 03 / RW 01
Katingan Hilir	Budi Anda Losmen	JL Revolusi No 23
Katingan Hilir	Fortuna Losmen	JL Revolusi No 36
Katingan Hilir	Permata Ibu Penginapan	JL Katunen
Katingan Hilir	Lisa Losmen	JL Katunen No 23
Katingan Hilir	Mini Asri Penginapan	JL Tangking Emang No 23 RT 05
Katingan Hilir	Katingan Hotel	JL Tjilik Riwut KM 2,5
Katingan Hilir	Bahagia Losmen	JL Katunen No 56
Katingan Hilir	Candra Indah Losmen	JL Tjilik Riwut No 70
Katingan Hilir	Serumpun Indah Losmen	JL Tjilik Riwut (Kasongan-Palangka Raya) KM 0,5 RT 11
Katingan Hilir	Citra Katingan Indah Losmen	JL Bukit Raya

Lanjutan Tabel/*Continued Table 7.3*

Kecamatan <i>Subdistrict</i>	Nama Hotel dan Losmen/Penginapan <i>Hotel/Inn Name</i>	Alamat <i>Address</i>
(1)	(2)	(3)
Katingan Hilir	Nusa Indah Penginapan	JL Tjilik Riwut (Kasongan-Palangka Raya) KM 1,5
Katingan Hilir	Eka Kaharap Losmen	JL Tjilik Riwut (Kasongan-P Raya) KM 08 Kereng Humbang
Katingan Hilir	Win Romeo Hotel	JL Soekarno-Hatta (Depag)
Katingan Hilir	Budi Darma Losmen	JL Pasar Kereng Pangi No 50
Katingan Hilir	Tiga Dara Losmen	JL Tjilik Riwut KM 15
Katingan Hilir	55 Losmen	JL Pelita
Katingan Hilir	Al Marwah Hotel	JL Tjilik Riwut KM 15,5 No 17
Katingan Tengah	Itah Losmen	JL Merdeka No 050 RT 02 Samba Danum
Katingan Tengah	Sejahtera Losmen	JL Merdeka No 42 RT VI Samba Danum
Katingan Tengah	Talenta Penginapan	JL Merdeka No 12 RT III, Samba Danum
Katingan Tengah	Aman Hotel	JL A Yani No 18
Katingan Tengah	Tiga Berlian Losmen	JL Samba Kahayan Raya
Katingan Tengah	Zahra Hotel	JL Samba Kahayan Raya
Sanaman Mantikei	Putra Sibitan Penginapan	JL UPM RT 12 Desa Tumbang Manggo
Sanaman Mantikei	Generasi Mantikei Losmen	JL Siwung No 100 Sibitan RT 07 RW 04
Marikit	Tyo Amanda Losmen	JL Ahmad Yani RT 1
Marikit	Tara Losmen	JL A Yani No 48
Katingan Hulu	Citra Kandang Losmen	JL S Parman RT 03



Lanjutan Tabel/*Continued Table 7.3*

<b>Kecamatan Subdistrict</b>	<b>Nama Hotel dan Losmen/Penginapan Hotel/Inn Name</b>	<b>Alamat Address</b>
(1)	(2)	(3)
Katingan Hulu	Grand Axcel Losmen	JL A Yani RT 02
Katingan Hulu	Kalisna Losmen	JL A Yani RT 02
Bukit Raya	Sama Itah Penginapan	Gang Dermaga RT 02 RW 01

Sumber/Source: Survei Perusahaan/Usaha Jasa Akomodasi, BPS/BPS-Statistics of Katingan Regency

**Tabel**  
**Table 7.4****Akomodasi, Kamar, dan Tempat Tidur yang Tersedia  
Menurut Kecamatan di Kabupaten Katingan, 2021**  
**Accommodation, Room and Bed Which Available by  
Subdistrict in Katingan Regency, 2021**

Kecamatan Subdistrict	Akomodasi Accommodation	Kamar Room	Tempat Tidur Bed
(1)	(2)	(3)	(4)
Katingan Kuala	2	11	15
Mendawai	4	24	36
Kamipang	1	5	10
Tasik Payawan	-	-	-
Katingan Hilir	17	201	290
Tewang Sangalang Garing	-	-	-
Pulau Malan	-	-	-
Katingan Tengah	6	109	136
Sanaman Mantikei	2	18	18
Petak Malai	-	-	-
Marikit	2	18	18
Katingan Hulu	3	34	34
Bukit Raya	1	7	7
<b>Jumlah/Total</b>	<b>38</b>	<b>427</b>	<b>564</b>

Sumber/Source: Survei Perusahaan/Usaha Jasa Akomodasi, BPS/BPS-Statistics of Katingan Regency

**Tabel**  
**Table** 7.5**Desa yang memiliki Potensi Wisata di Kabupaten Katingan, 2021**  
***Village that has Tourism Potential in Katingan Regency, 2021***

<b>Desa/Kelurahan</b>	<b>Kecamatan</b>	<b>Potensi Wisata</b>
(1)	(2)	(3)
Pagatan	Katingan Kuala	Pantai Delta Pulau Damar, Pantai Kempeng, Pulau Atol Batu Mandi
Bakung Raya	Mendawai	Bukit Kaki
Tumbang Bulan	Mendawai	Sungai Bulan
Baun Bango/Keruing	Kamipang	Danau Jalan Pangen
Baun Bango	Kamipang	Danau Panjang
Telaga	Kamipang	Danau Kalaru
Jahanjang	Kamipang	Danau Bulat
Keruing	Kamipang	Danau Punggualas, Taman Nasional Sebangau (Punggualas)
Tumbang Panggo	Tasik Payawan	Danau Payawan, Danau Sulup, Situs Sandung Datu Tjilik Riwt, Situs Sandung Datu Bilem
Petak Bahandang	Tasik Payawan	Sungai Rasau
Kasongan Lama	Katingan Hilir	Kebun Raya Katingan, Taman Hijau/Sehati, Taman Religi, Taman Kota Kasongan, Objek Wisata Bukit Batu, Pusat Budaya Dayak Dukuh Betung
Tewang Rangkang	Tewang Sanggalang Garing	Danau Biru, Danau Sepang
Pendahara	Tewang Sanggalang Garing	Situs Sandung
Dahian Tunggal	Pulau Malan	Danau Tundai
Tewang Darayu	Pulau Malan	Danau Baringin

Lanjutan Tabel/*Continued Table 7.5*

Desa/Kelurahan	Kecamatan	Potensi Wisata
(1)	(2)	(3)
Tumbang Banjarang	Pulau Malan	Danau Rait
Tumbang Tungku	Pulau Malan	Danau Tungku
Tura	Pulau Malan	Danau Kalarai, Danau Pulau Malan
Tumbang Kalemei	Katingan Tengah	Trase Susur Sungai, Riam Mangkikit
Samba Danum	Katingan Tengah	Danau Mare, Riam Samaya, Danau Kampa, Riam Pamai, Riam Lawang Ruak, Riam Kikih
Tumbang Lahang	Katingan Tengah	Situs Sandung Hai, Kompleks Bangunan dan Pertanian Peninggalan Belanda
Tumbang Manggo	Sanaman Mantikei	Air Terjun Tamanggung Tuyang, Bukit Kecubung, Buki Bala / Hutan Bala, Bukit Junjung Tangan, Betang Bintang Patendu
Tumbang Atei	Sanaman Mantikei	Cagar Budaya Betang Intan Sari
Tumbang Habangoi	Petak Malai	Taman Nasional Bukit Baka Bukit Raya, Air Terjun Sungai Musang, Air Terjun Bitah Samba, Air Terjun Nokan Rangkong, Sumber Air Enggen, Situs Adat
Tumbang Baraoi	Petak Malai	Batu Tumbang Ingei, Bukit Tendu
Tumbang Tangoi	Petak Malai	Riam Jerawi
Batu Panahan	Marikit	Sepan Apoi (Sumber Air Panas), Riam Sangkai, Riam Tabera, Riam Leleng
Rantau Bahai	Katingan Hulu	Bukit Batawung, Betang Rangan Bahekan
-	Bukit Raya	Air Terjun Nusa Seratus

Sumber/Source: Dinas Pemuda, Olah Raga, Kebudayaan dan Pariwisata Kabupaten Katingan/ *Youth, Sports, Culture and Tourism Office of Katingan Regency*

**Tabel**  
**Table 7.6****Jumlah Kunjungan Wisatawan Nusantara dan Wisatawan Mancanegara di Lokasi Objek Wisata di Kabupaten Katingan, 2015 – 2021*****Number of Archipelago Tourist Visits and International Tourists in Tourist Attractions in Katingan Regency, 2015 - 2021***

Tahun Year	Pengunjung/Visitor			
	Wisatawan Nusantara Domestic Tourist	Wisatawan Manca Negara Foreign Tourist		Jumlah Total
		Jumlah Total	Asal Negara Country of Origin	
(1)	(2)	(3)	(4)	(5)
2015	34 810r	20r	Belanda, Australia	34 830
2016	32 924r	40r	USA, Denmark, Polandia, Swedia, Belanda, Jepang, Spanyol, Australia, Inggris, Jerman	32 964
2017	40 657r	89r	Italia, Swiss, Spanyol, Prague, Checo, Belanda, Jepang, Swis, Kanada, Denmark, Australia, Inggris, Newzerland, Swedia, Sout Afrika, India, Jerman	40 746
2018	37 389r	270r	Skotlandia, USA, China, Inggris, Taiwan, Philipina, Madagaskar, Kanada, Vietnam, Kamboja, Malaysia, Myanmar, Jerman, Spanyol, Italia, Australia, Belanda, Swiss, Selandia Baru, Belgia, Ekuador, Perancis, Finlandia, Meksiko, Irlandia	37 659r
2019	38 389	147	Perancis, Jepang, Spanyol, Amerika, Switzerland, Arab, Belanda, Jerman, Inggris, Italia, Australia, USA	38 536
2020	11 821	5	Jerman	11 826

Lanjutan Tabel/*Continued Table 7.6*

Tahun <i>Year</i>	Pengunjung/Visitor				Jumlah <i>Total</i>
	Wisatawan Nusantara <i>Domestic Tourist</i>	Wisatawan Manca Negara <i>Foreign Tourist</i>			
		Jumlah <i>Total</i>	Asal Negara <i>Cuntry of Origin</i>		
(1)	(2)	(3)	(4)		(5)
2021	24	2	Amerika Serikat		24 223

Catatan/Note: 'Dihitung dari Objek Wisata : Bukit Batu- Kasongan, Danau Bulat-Jahanjang, Riam Mangkikit-Tumbang Kalemei, Taman Nasional Sebangau Resort Baun Bango SPTN Wilayah III (Danau Penggualas) dan Tanam Nasional Bukit Baka Bukit Raya SPTN Wilayah II Kasongan

Sumber/Source: Dinas Pemuda, Olah Raga, Kebudayaan dan Pariwisata Kabupaten Katingan/ Youth, Sports, Culture and Tourism Office of Katingan Regency

**Tabel**  
**Table 7.7****Jumlah Pengunjung Bukit Batu Menurut Bulan, 2015-2021**  
**Number of Bukit Batu Visitor by Month, 2015-2021**

Bulan Month	Pengunjung Visitor
(1)	(2)
Januari/ January	...
Februari/ February	...
Maret/ March	...
April/ April	...
Mei/ May	...
Juni/ June	...
Juli/ July	...
Agustus/ August	...
September/ September	...
Oktober/ October	...
November/ November	...
Desember/ December	...
<b>2021</b>	<b>22 555</b>
2020	11 079
2019	36 752
2018	36 688
2017	40 290
2016	32 405
2015	34 351
2014	32 397
2013	39 518

Sumber/Source: Dinas Pemuda, Olah Raga, Kebudayaan dan Pariwisata Kabupaten Katingan/ Youth, Sports, Culture and Tourism Office of Katingan Regency



## Persentase Penduduk Usia Lima Tahun ke Atas yang Pernah Akses Internet Dalam Tiga Bulan Terakhir di Kabupaten Katingan 2021

*Percentage of Population Aged Five Years and Over Who Ever Accessing Internet in the Last Three Months in Katingan Regency 2021*

# 45,39%

## Persentase Kendaraan Bermotor Menurut Jenis Kendaraan di Kabupaten Katingan 2021

*Percentage of Motor Vehicles By Vehicle Type in Katingan Regency 2021*



### 90,76 %

**Kendaraan Bermotor Roda 2**

*2 Wheeler Motor Vehicle*



### 5,75 %

**Mobil Penumpang (Sedan, SUV, MPV)**

*Passenger Car (Sedoon car, SUV, MPV)*



### 3,47 %

**Truk**

*Truck*



### 0,02 %

**Bus**

*Bus*





**PENJELASAN TEKNIS**

1. **Data transportasi dan komunikasi** meliputi :
  - a. Panjang Jalan
  - b. Angkutan Darat
  - c. Angkutan Laut
  - d. Angkutan Udara
  - e. Pos dan Telekomunikasi
2. **Kendaraan bermotor** adalah setiap kendaraan yang digerakkan oleh peralatan teknik yang ada pada kendaraan tersebut, biasanya digunakan untuk angkutan orang atau barang di atas jalan raya selain kendaraan yang berjalan di atas rel. Kendaraan bermotor yang dicatat adalah semua jenis kendaraan kecuali kendaraan bermotor TNI/Polri dan Korps Diplomatik.
3. **Mobil penumpang** adalah setiap kendaraan bermotor yang dilengkapi dengan tempat duduk untuk sebanyak jumlah delapan orang, tidak termasuk tempat duduk untuk pengemudi, baik dilengkapi atau tidak dilengkapi bagasi.
4. **Mobil bis** adalah setiap kendaraan bermotor yang dilengkapi dengan tempat duduk untuk lebih dari delapan orang, tidak termasuk tempat duduk untuk pengemudi, baik dilengkapi atau tidak dilengkapi bagasi.
5. **Mobil truk** adalah setiap kendaraan bermotor yang digunakan untuk angkutan

**TECHNICAL NOTES**

1. **Data on transportations and communications** include:
  - a. Length of Road
  - b. Land Transport
  - c. Sea Transport
  - d. Air Transport
  - e. Pos and Telecommunications
2. **Motor vehicles** are any vehicle that is driven by the existing technical equipment on the vehicle, normally used to transport people or goods on the road other than vehicle that runs on the rails. Motor vehicles recorded are all types of vehicle except motor vehicles owned by TNI/police and the Diplomatic Corps.
3. **Passenger automobile** is any motorized vehicle equipped with seating for as many as eight people, not including seat for the driver, either equipped or not equipped with luggage.
4. **Bus** is any motor vehicles equipped with seating for more than eight people, not including seat for the driver, either equipped or not equipped with luggage.
5. **Truck** is any motor vehicles used to transport goods, other than passenger cars, buses and two-

barang, selain mobil penumpang, mobil bis dan kendaraan bermotor roda dua.

6. **Data panjang jalan** bersumber dari Dinas Pekerjaan Umum dan Perumahan Rakyat Kabupaten/ Kota, diolah dari daftar PJ-II/5.
  7. **Kunjungan kapal** adalah kapal yang datang di pelabuhan baik untuk berlabuh di perairan maupun bersandar di dermaga.
  8. **Kantor Pos** adalah pemberi pelayanan pengiriman barang, uang, dsb, dari suatu tempat ke tempat yang lain Pengguna pelayanan biasanya diharuskan menempel perangko yang cukup pada sampul surat, kartu pos, pos wesel, warkat pos, paket dsb Rumah pos berfungsi sama seperti kantor pos dan kantor pos pembantu, bedanya rumah pos biasanya terletak di daerah terpencil.
  9. **Telekomunikasi** adalah setiap pengiriman dan atau penerimaan dari setiap informasi dalam bentuk tanda-tanda, isyarat, tulisan, gambar, suara dan bunyi melalui sistem kawat, optik, radio atau sistem elektromagnetik lainnya.
  10. **Penyiaran Radio** mencakup penyiaran sinyal suara melalui studio penyiaran radio dan fasilitas untuk transmisi program yang berhubungan dengan masyarakat, termasuk mengumpulkan dan menyalurkan program melalui kabel atau
- wheel motor vehicles.*
6. **Road length data** derived from the Office of Regency/Municipality Public Works, compiled from the questionnaires PJ-II/5.
  7. **Ship call** is a ship arriving at a port either for docking or berthing.
  8. **Post office** is an establishment dealing with the delivery of goods, letters, money, etc from one place to another place Service users usually put postage stamps on the envelope and postcard or are charged with amount of money in obtaining services such as money order, aerogramme, package post, etc A mailing house has the same function as post office and auxiliary post office It is usually located in remote areas.
  9. **Telecommunication** includes every delivering and or receiving from every information of marking, signal, article, picture, sound and voice through strand or wire system, optic, radio or other electromagnetic system.
  10. **Radio broadcasting** includes voice signals broadcasting through radio broadcasting studios and facilities for the programs transmission related to community, including collecting and distributing programs via cable or satellite, internet (internet

satelit, internet (stasiun radio internet), termasuk penyiaran data yang terintegrasi dengan penyiaran radio.

- 11. Penyiaran dan pemrograman televisi** mencakup pembuatan program saluran televisi lengkap dari komponen program yang dibeli (seperti film, dokumenter, dan lain-lain), komponen program yang dihasilkan sendiri (seperti berita lokal, laporan langsung) atau kombinasi keduanya, pemrograman dari saluran video atas dasar permintaan, dan penyiaran data yang diintegrasikan dengan siaran televisi. Program televisi lengkap dapat disiarkan sendiri atau melalui distribusi pihak ketiga, seperti perusahaan kabel atau provider televisi satelit. Pemrograman dapat bersifat umum atau khusus (misalnya format terbatas seperti program berita, olah raga, pendidikan atau program yang ditujukan untuk anak muda), dapat dibuat dengan bebas tersedia untuk pemakai atau dapat hanya tersedia atas dasar langganan.

*radio station), including integrated data broadcasting with radio broadcasting.*

- 11. Broadcasting and television programming** includes the manufacture of a complete television channel program from purchased program components (such as films, documentaries, etc ), own produced program components (such as local news, live reports) or a combination of both, the programming of the video channel on the basis of demand, and data broadcasting integrated with television broadcasting. Complete television program can broadcast their own or through a third party distribution, such as cable companies or satellite television providers. Programming can be general or specific (e.g. limited formats such as news programs, sports, education or programs aimed at young people), can be made freely available to users or can only available on a subscription basis.

**ULASAN**

Pembangunan infrastruktur jalan di Kabupaten Katingan semakin meningkat dari tahun ke tahun sepanjang 2018-2021.

Panjang jalan Kabupaten di Kabupaten Katingan meningkat dari tahun 2020, semula panjang jalan sepanjang 808,67 km pada tahun 2020 menjadi 817,55 km pada tahun 2021.

Berdasarkan hasil Survei Sosial Ekonomi Nasional (Susenas) Maret 2021, masih sebanyak 22,96 persen penduduk berumur 5 tahun ke atas yang tidak menggunakan telepon seluler (HP) dalam 3 bulan terakhir. Selain itu, Persentase penduduk berumur 5 tahun ke atas yang mengakses internet sebanyak 36,80 persen

**DESCRIPTION**

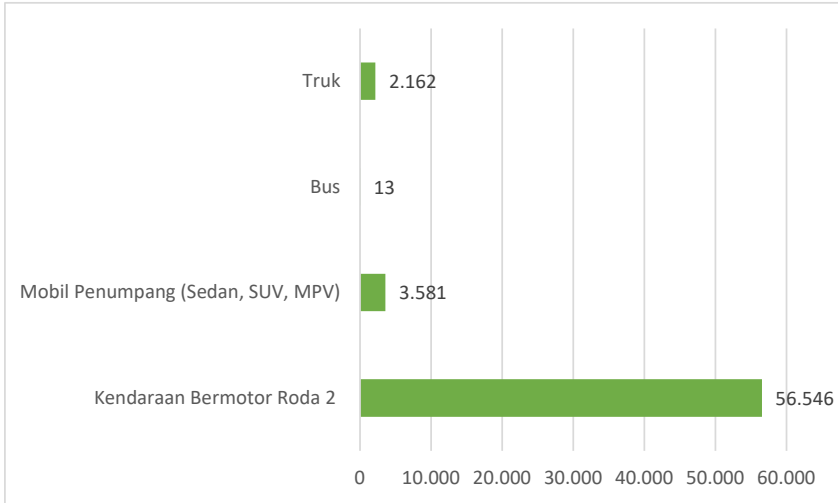
*Road infrastructure development in Katingan Regency is increasing from year to year throughout 2018-2021.*

*The length of Regency roads in the Katingan Regency increased from 2020, initially the length of the road was 808.67 km in 2020 to 817,55 km in 2021.*

*Based on the results of the National Socio-Economic Survey (Susenas) in March 2021, there were still 22.96 percent of the population aged 5 years and over who did not use a cell phone (cell phone) in the last 3 months. In addition, the percentage of the population aged 5 years and over who access the internet is 36.80 percent.*

**Gambar** 8.1  
**Figures**

**Jumlah Kendaraan Bermotor Menurut Jenis Kendaraan di  
Kabupaten Katingan (unit), 2021**  
*Number of Vehicle by type of Vehicle in Katingan Regency,  
2021*



Sumber/Source: Kantor Bersama Samsat Kasongan

## 8.1 TRANSPORTASI

### TRANSPORTATION

**Tabel 8.1.1 Panjang Jalan<sup>1</sup> Menurut Tingkat Kewenangan Pemerintahan di Kabupaten Katingan (km), 2018–2021**  
**Table 8.1.1 Length of Roads<sup>1</sup> by Level of Government Authority in Katingan Regency (km), 2018–2021**

Tingkat Kewenangan Pemerintahan Level of Government Authority	2018	2019	2020	2021
(1)	(2)	(3)	(4)	(5)
Negara <sup>2</sup> /State <sup>2</sup>	219,39	219,39	...	...
Provinsi/Province	68,00	68,00	...	...
Kabupaten/Kota Regency/Municipality	797,615	807,59	808,67	817,55
<b>Jumlah/Total</b>	<b>1 085,005</b>	<b>1 094,98</b>	<b>...</b>	<b>...</b>

Catatan/Note: <sup>1</sup> Data tidak termasuk panjang jalan tol/Excluding toll road

<sup>2</sup> Berdasarkan Keputusan Menteri Pekerjaan Umum dan Perumahan Rakyat No. 248/KPTS/M/2016/Based on Public Work and Public Housing Ministerial Decree No. 248/KPTS/M/2016

Sumber/Source: Dinas Pekerjaan Umum Provinsi Kalimantan Tengah/Departement of Public Work of Kalimantan Tengah Province  
 Dinas Pekerjaan Umum Kabupaten Katingan/Departement of Public Work of Katingan Regency

**Tabel 8.1.2** Panjang Jalan Menurut Jenis Permukaan Jalan di Kabupaten Katingan (km), 2018–2021  
**Table** *Length of Roads by Type of Road Surface in Katingan Regency (km), 2018–2021*

Jenis Permukaan Jalan Type of Road Surface	2018	2019	2020	2021
(1)	(2)	(3)	(4)	(5)
Aspal/Paved	272,332	279,941	285,349	...
Kerikil/Gravel	10,092	8,912	9,918	...
Tanah/Lainnya	480,136	483,682	478,343	...
Soil/Others	35,055	35,055	35,055	...
<b>Jumlah/Total</b>	<b>797,615</b>	<b>807,59</b>	<b>808,665</b>	<b>817,55</b>

Sumber/Source: Dinas Pekerjaan Umum Provinsi Kalimantan Tengah/Departement of Public Work of Kalimantan Tengah Province



**Tabel 8.1.3 Panjang Jalan Menurut Kondisi Jalan di Kabupaten Katingan (km), 2018–2021**  
***Length of Roads by Condition of Roads in Katingan Regency (km), 2018–2021***

Kondisi Jalan <i>Condition of Roads</i>	2018	2019	2020	2021
(1)	(2)	(3)	(4)	(5)
Baik/ <i>Good</i>	161,855	208,718 <sup>r</sup>	212,965	...
Sedang/ <i>Moderate</i>	104,726	29,029 <sup>r</sup>	31,95	...
Rusak/ <i>Damage</i>	179,795	47,986 <sup>r</sup>	47,032	...
Rusak Berat/ <i>Severely Damage</i>	351,239	521,857 <sup>r</sup>	516,718	...
<b>Jumlah/<i>Total</i></b>	<b>797,615</b>	<b>807,59</b>	<b>808,665</b>	<b>817,55</b>

Sumber/Source: Dinas Pekerjaan Umum Provinsi Kalimantan Tengah/*Departement of Public Work of Kalimantan Tengah Province*

**Tabel 8.1.4**  
**Table****Jumlah Kendaraan Bermotor Menurut Kecamatan dan Jenis Kendaraan di Kabupaten Katingan (unit), 2021**  
***Number of Vehicle by Type of Vehicle and Subdistrict in Katingan Regency (unit), 2021***

Kecamatan <i>Subdistrict</i>	Kendaraan Bermotor Roda 2	Mobil Penumpang (Sedan, SUV, MPV)	Bus	Truk
(1)	(2)	(3)	(4)	(5)
Katingan Kuala	6 786	430	-	259
Mendawai	1 131	72	-	43
Kamipang	2 262	143	-	86
Tasik Payawan	2 827	179	-	108
Katingan Hilir	1 1875	752	13	454
Tewang Sangalang Garing	3 958	251	-	151
Pulau Malan	2 827	179	-	108
Katingan Tengah	11 309	716	-	432
Sanaman Mantikei	3 393	215	-	130
Petak Malai	1 131	72	-	43
Marikit	1 696	107	-	65
Katingan Hulu	2 262	143	-	86
Bukit Raya	1 131	72	-	43
Kecamatan tidak tertera	3 958	251	-	151
<b>Katingan</b>	<b>56 546</b>	<b>3 582</b>	<b>13</b>	<b>2 159</b>

Sumber/Source: Kantor Bersama Samsat Kasongan

**Tabel 8.1.5** Jumlah Kendaraan Bermotor Menurut Jenis Kendaraan di Kabupaten Katingan (unit), 2018-2021  
**Table** *Number of Vehicle by Type of Vehicle in Katingan Regency (unit), 2018-2021*

Jenis Kendaraan Type of Vehicle	2018	2019	2020	2021
(1)	(2)	(3)	(4)	(5)
Kendaraan Bermotor Roda 2	43 920	47 804	51 869	56 546
Mobil Penumpang (Sedan, SUV, MPV)	2 205	2 643	3 318	3 581
Bus	8	12	13	13
Truk	1 449	1 713	1 922	2 162

Sumber/Source: Kantor Bersama Samsat Kasongan

## 8.2 KOMUNIKASI COMMUNICATION

**Tabel 8.2.1** Jumlah Kantor Pos Pembantu Menurut Kecamatan di Kabupaten Katingan, 2018–2021  
*Number of Post Offices Subsidiaries by Subdistrict in Katingan Regency 2018–2021*

Kecamatan Subdistrict	2018	2019	2020	2021
(1)	(2)	(3)	(4)	(5)
Katingan Kuala	1	1	1	1
Mendawai	-	-	-	-
Kamipang	-	-	-	-
Tasik Payawan	-	-	-	-
Katingan Hilir	2	2	2	2
Tewang Sangalang Garing	-	-	-	-
Pulau Malan	-	-	-	-
Katingan Tengah	1	1	1	1
Sanaman Mantikei	-	-	-	-
Petak Malai	-	-	-	-
Marikit	-	-	-	-
Katingan Hulu	-	-	-	-
Bukit Raya	-	-	-	-
<b>Katingan</b>	<b>4</b>	<b>4</b>	<b>4</b>	<b>4</b>

Sumber/Source: PT Pos Indonesia (Persero) di Katingan/PT Pos Indonesia (Persero) in Katingan Regency

**Tabel**  
**Table 8.2.2**

**Persentase Penduduk Berumur 5 Tahun ke Atas yang Menggunakan Telepon Seluler (HP)/Nirkabel Dalam 3 Bulan Terakhir Menurut Jenis Kelamin di Kabupaten Katingan, 2021**

*Percentage of Population Aged 5 Years and Over Using Cellular Phones (HP) / Wireless in the Last 3 Months by Sex in Katingan Regency, 2021*

Jenis Kelamin Sex	Keberadaan Anggota Rumah Tangga yang Menggunakan Telepon Seluler (HP)/Nirkabel Family Member Who Have Mobile Phone (HP)/Wireless	
	Ada	Tidak
(1)	(2)	(3)
Laki-laki/Male	78,01	21,99
Perempuan/Female	61,65	38,35
<b>Laki-laki+ Perempuan/ Male + Female</b>	<b>77,04</b>	<b>22,96</b>

Sumber/Source: Survei Sosial Ekonomi Nasional (Susenat) 2021, BPS/National Socioeconomic Survey 2021, BPS-Statistics Indonesia

**Tabel** 8.2.3  
**Table**

**Persentase Penduduk Berumur 5 Tahun ke Atas yang Menguasai Telepon Seluler(HP)/Nirkabel Dalam 3 Bulan Terakhir Menurut Jenis Kelamin di Kabupaten Katingan, 2021**  
***Percentage of Population Aged 5 Years and Over Who Owns Cellular Phones (HP) / Wireless Wireless in the Last 3 Months by Sex in Katingan Regency, 2021***

Jenis Kelamin Sex	Keberadaan Anggota Rumah Tangga yang Memiliki Telepon Seluler (HP) Family Member Who Have Mobile Phone (HP)		Jumlah Total
	Ada	Tidak	
(1)	(2)	(3)	(4)
Laki-laki/Male	74,25	25,75	100,00
Perempuan/Female	62,55	37,45	100,01
<b>Laki-laki+ Perempuan/ Male + Female</b>	<b>68,64</b>	<b>31,36</b>	<b>100,02</b>

Sumber/Source: Survei Sosial Ekonomi Nasional (Susenas) 2021, BPS/National Socioeconomic Survey 2021, BPS-Statistics Indonesia

**Tabel 8.2.4** **Persentase Penduduk Berumur 5 Tahun ke Atas yang Mengakses Internet (Termasuk Facebook, Twitter, BBM, Whatsapp) Dalam 3 Bulan Terakhir Menurut Jenis Kelamin di Kabupaten Katingan, 2021**  
***Percentage of Population Aged 5 Years and Over Accessing the Internet (Including Facebook, Twitter, BBM, Whatsapp) in the Last 3 Months by Sex in Katingan Regency, 2021***

Jenis Kelamin Sex	Akses Internet Internet Access		Jumlah Total
	Ya	Tidak	
(1)	(2)	(3)	(4)
Laki-laki/Male	46,3	53,7	100
Perempuan/Female	30,82	69,18	100
<b>Laki-laki+ Perempuan/Male + Female</b>	<b>45,39</b>	<b>54,61</b>	<b>100</b>

Sumber/Source: Survei Sosial Ekonomi Nasional (Susenas) 2021, BPS/National Socioeconomic Survey 2021, BPS-Statistics Indonesia

**Tabel**  
**Table** 8.2.5

**Data Menara Komunikasi Menurut Kecamatan dan Operator Komunikasi, 2021**  
*Statistics of Indonesian Telecommunication Company Customer by Subdistrict and Communication Operator, 2021*

Kecamatan Subdistrict	Jumlah Site	Operator Telekomunikasi					Lain- Lain
		PT Telkomsel	PT Indosat	PT Excelcomindo	PT Mitratel	PT Telkom (Flexi)	
(1)	(2)	(3)	(4)	(5)	(6)	(7)	(8)
Katingan Kuala	5	3	2	-	-	-	-
Mendawai	2	1	1	-	-	-	-
Kamipang	4	4	-	-	-	-	-
Tasik Payawan	4	2	1	1	-	-	-
Katingan Hilir	36	23	7	5	4	1	-
Tewang Sangalang Garing	4	1	2	1	-	-	-
Pulau Malan	2	2	-	-	-	-	-
Katingan Tengah	11	7	3	1	2	-	-
Sanaman Mantikei	4	5	1	1	1	-	-
Petak Malai	-	-	-	-	-	-	-
Marikit	2	2	-	-	-	-	-
Katingan Hulu	1	1	-	-	-	-	-
Bukit Raya	-	-	-	-	-	-	-

Sumber/Source: Dinas Komunikasi, Informasi, Persandian dan Statistik Kabuapten Katingan







21

## Jumlah Pasar Tradisional di Kabupaten Katingan 2021

*Number of Traditional Market  
in Katingan Regency 2021*



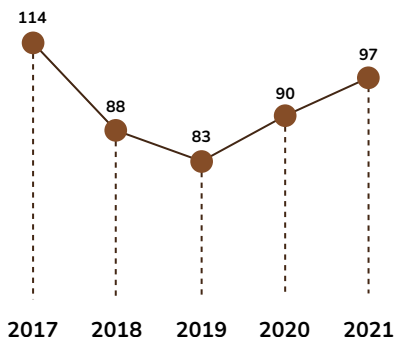
66

## Jumlah Perusahaan yang Berizin di Kabupaten Katingan 2021

*Number of Licensed Establishment  
in Katingan Regency 2021*

## Jumlah Koperasi Aktif di Kabupaten Katingan

*Number of Active Cooperatives in Katingan Regency*





**PENJELASAN TEKNIS**

1. **Data statistik penanaman modal** yang disetujui pemerintah terdiri dari Penanaman Modal Asing (PMA) dan Penanaman Modal Dalam Negeri (PMDN) bersumber dari Badan Penanaman Modal Daerah (BPMD) Data mengenai realisasi investasi penanaman modal tidak termasuk sektor minyak, asuransi dan perbankan Data telah memperhatikan perubahan investasi yang beralih status dan juga pengurangan investasi yang dicabut izin usahanya.
2. **Data statistik perbankan** bersumber dari Bank Indonesia.
3. **Kantor bank** terdiri dari Kantor Cabang (KC), Kantor Cabang Pembantu (KCP), dan kantor di bawah KCP.
4. **Aktiva** adalah kekayaan, baik yang berupa uang maupun benda lain yang dapat dinilai dengan uang ataupun yang tidak berwujud secara nyata, seperti hak paten.
5. **Koperasi** adalah badan usaha yang beranggotakan orang seorang atau badan hukum koperasi dengan melandaskan kegiatannya berdasarkan prinsip koperasi sekaligus sebagai gerakan ekonomi rakyat yang berdasar atas asas kekeluargaan.
6. **Koperasi Simpan Pinjam** adalah Koperasi yang melakukan usaha simpan pinjam bagi para

**TECHNICAL NOTES**

1. **Statistical data of government approved investments** consist of Foreign Investment and Domestic Investment sourced from the Regional Investment Board (BPMD) Data on investment realization are excluding oil, insurance and banking sector The data have noticed the change in investment that switch the status and also reduced the investment that the license has been revoked.
2. **Banking statistics data** sourced from Bank Indonesia.
3. **Office of the bank** consists of Branch Office (KC), Sub branch Office (KCP), and offices under the KCP.
4. **Activa** are assets, whether in the form of money or other objects that can be valued with money or that are not tangible, such as patents.
5. **Cooperative** is an establishment that its members are people or establishments with legal status of cooperative and its activities based on people economic movement.
6. **Savings and Loans Cooperation** is a cooperative that conducts savings and loan business for its

anggotanya.

7. **Koperasi Produksi** adalah Koperasi dengan kegiatan memproduksi suatu barang baik barang jadi/setengah jadi.
8. **Koperasi Pemasaran** adalah Koperasi dengan kegiatan dibidang pemasaran produk yang dihasilkan oleh para anggotanya.
9. **Koperasi Konsumen** adalah koperasi dengan kegiatan menyediakan barang.

members.

7. **Production Cooperation** is a Cooperative with activities to produce a good goods finished goods/semi-finished.
8. **Marketing Cooperation** is a Cooperative with activities in the field of product marketing generated by its members.
9. **Consumer Cooperation** is a cooperative with activities to provide goods.

**ULASAN****DESCRIPTION**

Bank Indonesia mencatat bahwa pada Januari 2021, jumlah aktiva rupiah dan valuta asing bank umum dan BPR di Kabupaten Katingan mencapai 497,03 milyar Rupiah, Posisi simpanan masyarakat pada bank mencapai 740,53 milyar Rupiah, Pinjaman yang diberikan Bank mencapai 4,53 triliun rupiah, dan posisi kredit untuk usaha mikro, kecil dan menengah yang diberikan bank mencapai 583,22 milyar rupiah.

Penerbitan Surat Izin Usaha Perdagangan oleh Dinas Penanaman Modal dan Pelayanan Terpadu Satu Pintu Kabupaten Katingan pada tahun 2021 sebanyak 66.

Pasar tradisional yang ada di Kabupaten Katingan ada sebanyak 21 buah di tahun 2021. Kecamatan dengan pasar tradisional terbanyak adalah Kecamatan Katingan Hilir.

Koperasi aktif yang ada di Kabupaten Katingan di tahun 2021 ada sebanyak 97 buah, dimana 71,11 persen merupakan koperasi produsen.

*Bank Indonesia notes that in January 2021, the total assets of rupiah and foreign exchange of commercial banks and BPRs in Katingan Regency reached 497,03 billion Rupiahs, the position of public deposits at banks reached 740.53 billion Rupiahs, loans provided by Banks reached 4.53 trillion rupiahs , and the credit position for micro, small and medium businesses provided by banks reached 583,22 billion rupiah.*

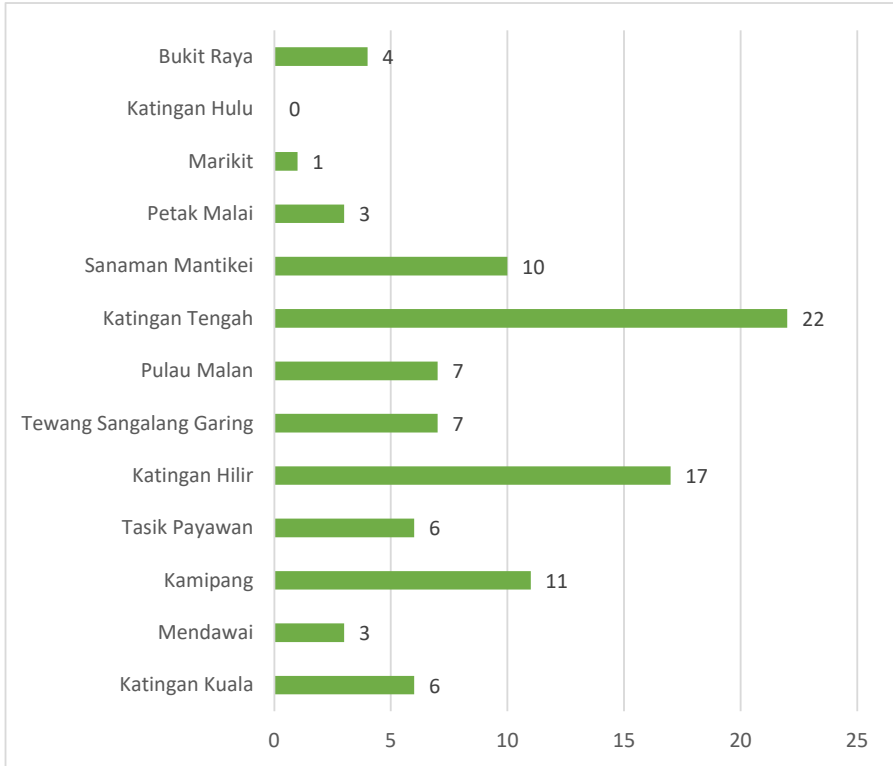
*The issuance of Trading Business License by the Office of Investment and Integrated Services of One Gate of Katingan Regency in 2021 was 66.*

*There are 21 traditional markets in Katingan Regency in 2021. Subdistricts with the most traditional markets are Katingan Hilir.*

*There are 97 active cooperatives in Katingan Regency in 2021, where 71.13 percent are producer cooperatives.*

**Gambar**  
**Figures** 9.1

**Jumlah Koperasi Aktif Menurut Kecamatan di Kabupaten Katingan, 2021**  
**Number of Active Cooperative by Subdistrict in Katingan Regency, 2021**



Sumber/Source: Dinas Koperasi, Usaha Kecil Menengah, Perdagangan, dan Perindustrian Kabupaten Katingan/  
Cooperatives, Small and Medium Enterprises, Trade and Industry Office of Katingan Regency

## 9.1 PERBANKAN BANKING

**Tabel 9.1.1** Jumlah Aktiva Rupiah dan Valuta Asing Bank Umum dan BPR Menurut Bulan di Kabupaten Katingan (Juta rupiah), 2020-2021  
*Total Commercial and Rural Bank's Assets in Rupiah and Foreign Currency in Katingan Regency (Million rupiah), 2020-2021*

Bulan Month	2020 <sup>1</sup>	2021 <sup>2</sup>
(1)	(2)	(3)
Januari/ January	462 253	497 032
Februari/ February	487 514	491 657
Maret/ March	447 735	493 334
April/ April	458 270	498 487
Mei/ May	464 866	509 614
Juni/ June	463 762	513 116
Juli/ July	457 656	525 695
Agustus/ August	474 346	555 908
September/ September	489 225	555 294
Oktober/October	489 916	555 294
November/ November	476 807	555 977
Desember/ December	510 832	558 693

Sumber/Source: <sup>1</sup><https://www.bi.go.id/id/statistik/sekda/StatistikRegionalDetail.aspx?idprov=62> , diakses tanggal 5 Februari 2021 / <https://www.bi.go.id/id/statistik/sekda/StatistikRegionalDetail.aspx?idprov=62> , accessed in February 5th 2021

<sup>2</sup><https://www.bi.go.id/id/statistik/ekonomi-keuangan/sekda/StatistikRegionalDetail.aspx?idprov=62> , diakses tanggal 21 Februari 2022 / <https://www.bi.go.id/id/statistik/ekonomi-keuangan/sekda/StatistikRegionalDetail.aspx?idprov=62> , accessed in February 21<sup>st</sup> 2022



**Tabel**  
**Table** 9.1.2

**Posisi Simpanan Masyarakat Dalam Rupiah dan Valuta Asing Bank Umum dan BPR Menurut Bulan di Kabupaten Katingan (Juta rupiah), 2020-2021**  
***Position of Rupiah and foreign Currency Community Deposits in Commercial Banks and Rural Banks by Month in Katingan Regency (Million rupiah), 2020-2021***

Bulan Month	2020 <sup>1</sup>			Jumlah
	Giro	Simpanan Berjangka	Tabungan	
(1)	(2)	(3)	(4)	(5)
Januari/ January	261 333	108 062	340 990	710 386
Februari/ February	297 134	110 869	319 449	727 452
Maret/ March	252 677	150 869	316 600	720 146
April/ April	229 730	166 128	359 781	755 639
Mei/ May	209 821	166 459	390 189	766 468
Juni/ June	206 533	163 232	365 571	735 336
Juli/ July	202 594	165 771	372 155	740 521
Agustus/ August	245 460	172 220	360 236	777 916
September/ September	229 341	200 777	371 155	801 273
Oktober/October	238 293	202 994	362 546	803 832
November/ November	204 407	200 682	383 526	788 614
Desember/ December	200 416	111 224	416 040	727 679

Lanjutan Tabel/*Continued Table* 9.1.2

Bulan Month	2021 <sup>1</sup>			Jumlah
	Jenis Simpanan			
	Giro	Simpanan Berjangka	Tabungan	
(1)	(6)	(7)	(8)	(9)
Januari/ January	243 273	112 594	384 666	740 533
Februari/ February	175 884	252 987	362 881	791 752
Maret/ March	110 375	254 358	358 441	723 174
April/ April	152 033	253 033	390 639	795 704
Mei/ May	171 730	259 310	401 343	832 382
Juni/ June	161 643	258 493	385 034	805 169
Juli/ July	103 940	259 148	406 105	769 193
Agustus/ August	81 663	253 479	334 006	669 149
September/ September	142 383	250 217	339 372	731 972
Oktober/October	109 748	245 784	337 577	693 109
November/ November	87 869	247 039	353 559	688 467
Desember/ December	205 107	57 224	377 798	640 129

Sumber/Source: <sup>1</sup><https://www.bi.go.id/id/statistik/sekda/StatistikRegionalDetail.aspx?idprov=62>, diakses tanggal 5 Februari 2021 / <https://www.bi.go.id/id/statistik/sekda/StatistikRegionalDetail.aspx?idprov=62>, accessed in February 5th 2021

<sup>2</sup><https://www.bi.go.id/id/statistik/ekonomi-keuangan/sekda/StatistikRegionalDetail.aspx?idprov=62>, diakses tanggal 21 Februari 2022 / <https://www.bi.go.id/id/statistik/ekonomi-keuangan/sekda/StatistikRegionalDetail.aspx?idprov=62>, accessed in Februari 21<sup>st</sup> 2022

**Tabel**  
**Table 9.1.3**

**Posisi Pinjaman Dalam Rupiah dan Valuta Asing Bank Umum dan BPR Menurut Bulan dan Jenis Penggunaan di Kabupaten Katingan (Juta rupiah), 2020-2021**  
***Loan Position in Rupiah and Foreign Currency Given by Commercial Banks and Rural Banks by Month and type of Use in Katingan Regency (Million rupiah), 2020-2021***

Bulan Month	2020 <sup>1</sup>					
	Modal Kerja			Investasi		
	Rupiah	Valuta Asing	Jumlah	Rupiah	Valuta Asing	Jumlah
(1)	(2)	(3)	(4)	(5)	(6)	(7)
Januari/ January	449 884	-	449 884	556 127	2 688 328	3 244 455
Februari/ February	452 271	-	452 271	560 584	2 824 664	3 385 248
Maret/ March	468 266	-	468 266	619 251	3 119 287	3 738 539
April/ April	460 856	-	460 856	618 899	2 844 844	3 463 743
Mei/ May	462 315	-	462 315	619 954	2 794 162	3 414 117
Juni/ June	459 201	-	459 201	640 936	2 646 084	3 287 020
Juli/ July	461 378	-	461 378	650 023	2 710 125	3 360 148
Agustus/ August	440 105	-	440 105	759 438	2 703 164	3 462 602
September/ September	448 073	-	448 073	655 098	2 678 400	3 333 498
Oktober/October	445 506	-	445 506	858 575	2 632 500	3 491 075
November/ November	460 773	-	460 773	896 996	2 541 600	3 438 596
Desember/ December	...	...	...	...	...	...

Lanjutan Tabel/*Continued Table* 9.1.3

Bulan <i>Month</i>	2020 <sup>1</sup>					
	Konsumsi			Jumlah Pinjaman		
	Rupiah	Valuta Asing	Jumlah	Rupiah	Valuta Asing	Jumlah
(1)	(8)	(9)	(10)	(11)	(12)	(13)
Januari/ <i>January</i>	778 824	-	778 824	1 784 835	2 688 328	4 473 163
Februari/ <i>February</i>	785 676	-	785 676	1 798 531	2 824 664	4 623 195
Maret/ <i>March</i>	988 207	-	988 207	2 075 724	3 119 287	5 195 012
April/ <i>April</i>	903 946	-	903 946	1 983 700	2 844 844	4 828 544
Mei/ <i>May</i>	900 789	-	900 789	1 983 058	2 794 162	4 777 221
Juni/ <i>June</i>	900 954	-	900 954	2 001 091	2 646 084	4 647 176
Juli/ <i>July</i>	903 810	-	903 810	2 015 212	2 710 125	4 725 337
Agustus/ <i>August</i>	905 156	-	905 156	2 104 699	2 703 164	4 807 863
September/ <i>September</i>	925 745	-	925 745	2 028 916	2 678 400	4 707 316
Oktober/ <i>October</i>	729 031	-	729 031	2 033 112	2 632 500	4 665 612
November/ <i>November</i>	728 642	-	728 642	2 086 411	2 541 600	4 628 011
Desember/ <i>December</i>	...	...	...	...	...	...

Lanjutan Tabel/Continued Table 9.1.3

Bulan Month	2021 <sup>1</sup>					
	Modal Kerja			Investasi		
	Rupiah	Valuta Asing	Jumlah	Rupiah	Valuta Asing	Jumlah
(1)	(14)	(15)	(16)	(17)	(18)	(19)
Januari/ January	461 106	-	461 106	892 560	2 446 481	3 339 041
Februari/ February	473 144	-	473 144	899 763	2 483 100	3 382 863
Maret/ March	487 462	-	487 462	489 100	2 430 656	2 919 757
April/ April	494 528	-	494 528	512 162	2 417 270	2 929 433
Mei/ May	497 503	-	497 503	510 156	2 389 658	2 899 814
Juni/ June	503 179	-	503 179	508 350	2 426 474	2 934 824
Juli/ July	505 062	-	505 062	507 300	2 420 198	2 927 498
Agustus/ August	529 211	-	529 211	507 424	2 387 567	2 894 990
September/ September	497 716	-	497 716	110 210	2 193 840	2 304 050
Oktober/October	559 503	-	559 503	579 976	2 171 611	2 751 587
November/ November	...	...	...	...	...	...
Desember/ December	...	...	...	...	...	...

Lanjutan Tabel/*Continued Table* 9.1.3

Bulan <i>Month</i>	2021 <sup>1</sup>					
	Konsumsi			Jumlah Pinjaman		
	Rupiah	Valuta Asing	Jumlah	Rupiah	Valuta Asing	Jumlah
(1)	(20)	(21)	(22)	(23)	(24)	(25)
Januari/ <i>January</i>	733 433	-	733 433	2 087 098	2 446 481	4 533 580
Februari/ <i>February</i>	732 264	-	732 264	2 105 171	2 483 100	4 588 271
Maret/ <i>March</i>	729 211	-	729 211	1 705 773	2 430 656	4 136 429
April/ <i>April</i>	730 731	-	730 731	1 737 422	2 417 270	4 154 692
Mei/ <i>May</i>	732 686	-	732 686	1 740 344	2 389 658	4 130 002
Juni/ <i>June</i>	657 822	-	657 822	1 669 351	2 426 474	4 095 825
Juli/ <i>July</i>	657 655	-	657 655	1 670 017	2 420 198	4 090 216
Agustus/ <i>August</i>	656 420	-	656 420	1 693 054	2 387 567	4 080 620
September/ <i>September</i>	613 878	-	613 878	1 221 804	2 193 840	3 415 643
Oktober/ <i>October</i>	666 396	-	666 396	1 805 875	2 171 611	3 977 486
November/ <i>November</i>	...	...	...	...	...	...
Desember/ <i>December</i>	...	...	...	...	...	...

Sumber/*Source*: <sup>1</sup><https://www.bi.go.id/id/statistik/sekda/StatistikRegionalDetail.aspx?idprov=62>, diakses tanggal 5 Februari 2021 / <https://www.bi.go.id/id/statistik/sekda/StatistikRegionalDetail.aspx?idprov=62>, accessed in February 5th 2021

<sup>2</sup><https://www.bi.go.id/id/statistik/ekonomi-keuangan/sekda/StatistikRegionalDetail.aspx?idprov=62>, diakses tanggal 21 Februari 2022 / <https://www.bi.go.id/id/statistik/ekonomi-keuangan/sekda/StatistikRegionalDetail.aspx?idprov=62>, accessed in Februari 21<sup>st</sup> 2022

**Tabel**  
**Table 9.1.4**

**Posisi Kredit untuk Usaha Mikro, Kecil, dan Menengah yang Diberikan Bank Umum Menurut Bulan di Kabupaten Katingan (Juta rupiah), 2020-2021**  
***Credit Position for Micro, Small, and Medium Enterprises Provided by Commercial Banks by Month in Katingan Regency (Million rupiah), 2020-2021***

Bulan Month	2020 <sup>1</sup>			Jumlah
	Kriteria Usaha			
	Mikro	Kecil	Menengah	
(1)	(2)	(3)	(4)	(5)
Januari/ <i>January</i>	137 312	267 803	73 995	479 109
Februari/ <i>February</i>	141 904	268 051	73 698	483 652
Maret/ <i>March</i>	144 639	268 089	79 631	492 359
April/ <i>April</i>	145 545	261 145	73 224	479 915
Mei/ <i>May</i>	148 225	261 696	71 334	481 255
Juni/ <i>June</i>	143 617	259 043	73 876	476 536
Juli/ <i>July</i>	138 106	216 430	121 579	476 115
Agustus/ <i>August</i>	132 844	219 179	187 855	539 878
September/ <i>September</i>	129 626	218 155	194 717	542 499
Oktober/ <i>October</i>	126 425	215 939	202 025	544 389
November/ <i>November</i>	125 502	214 257	245 634	585 394
Desember/ <i>December</i>	...	...	...	...

Lanjutan Tabel/*Continued Table* 9.1.4

Bulan Month	2021 <sup>1</sup>			Jumlah
	Kriteria Usaha			
	Mikro	Kecil	Menengah	
(1)	(6)	(7)	(8)	(9)
Januari/ <i>January</i>	112 489	218 761	251 966	583 216
Februari/ <i>February</i>	108 562	217 121	263 014	588 697
Maret/ <i>March</i>	110 431	216 994	266 083	593 508
April/ <i>April</i>	109 375	226 954	281 655	617 985
Mei/ <i>May</i>	110 228	228 709	279 572	618 510
Juni/ <i>June</i>	116 627	229 982	281 803	628 412
Juli/ <i>July</i>	121 822	234 974	281 186	637 981
Agustus/ <i>August</i>	144 361	240 118	278 792	663 271
September/ <i>September</i>	144 159	217 539	84 976	446 674
Oktober/ <i>October</i>	142 183	251 033	349 672	742 888
November/ <i>November</i>	138 528	257 841	346 171	742 540
Desember/ <i>December</i>	259 813	264 608	326 623	851 043

Sumber/Source: <sup>1</sup><https://www.bi.go.id/id/statistik/sekda/StatistikRegionalDetail.aspx?idprov=62>, diakses tanggal 5 Februari 2021 / <https://www.bi.go.id/id/statistik/sekda/StatistikRegionalDetail.aspx?idprov=62>, accessed in February 5th 2021  
<sup>2</sup><https://www.bi.go.id/id/statistik/ekonomi-keuangan/sekda/StatistikRegionalDetail.aspx?idprov=62>, diakses tanggal 21 Februari 2022 / <https://www.bi.go.id/id/statistik/ekonomi-keuangan/sekda/StatistikRegionalDetail.aspx?idprov=62>, accessed in Februari 21<sup>th</sup> 2022



## 9.2 INVESTASI INVESTMENT

**Tabel 9.2.1** Jumlah Perusahaan yang Memiliki Izin Menurut Bentuk Badan Hukum di Kabupaten Katingan, 2017-2021  
**Table** *Number of Establishmnet by Legal Form in Katingan Regency, 2017-2021*

Badan Hukum Legal Form	2017	2018	2019	2020	2021
(1)	(2)	(3)	(4)	(5)	(6)
PT	15	16	14	13	6
CV/Firma	78	58	58	51	25
Koperasi/ Cooperative	12	4	3	10	3
Perorangan/ Individual	102	131	176	134	31
Lainnya/ Others	12	8	1	1	1
<b>Jumlah</b>	<b>219</b>	<b>217</b>	<b>252</b>	<b>209</b>	<b>66</b>

Sumber/Source: Dinas Penanaman Modal dan Pelayanan Terpadu Satu Pintu Kabupaten Katingan/*Integrated Services and Licensing Office of Katingan Regency*

**Tabel**  
**Table 9.2.2****Jumlah Penerbitan Surat Izin Usaha Perdagangan di  
Kabupaten Katingan, 2013-2021**  
***Number of Accomplishment Trading Admission Letters in  
Katingan Regency, 2013-2021***

<b>Tahun</b> <b>Year</b>	<b>SIU Perdagangan</b> <b><i>Accomplishment Trading Admission Letters</i></b>
(1)	(2)
2013	2 027
2014	348
2015	267
2016	243
2017	219
2018	217
2019	252
2020	209
2021	66

Sumber/Source: Dinas Penanaman Modal dan Pelayanan Terpadu Satu Pintu Kabupaten Katingan/*Integrated Services and Licensing Office of Katingan Regency*

**Tabel 9.2.3** Jumlah Pasar Tradisional Menurut Kecamatan di Kabupaten Katingan, 2020 - 2021  
**Table** *Number of Traditional Market by Subdistrict in Katingan Regency, 2020 - 2021*

Kecamatan Subdistrict	2020	2021
(1)	(2)	(3)
Katingan Kuala	5	5
Mendawai	1	1
Kamipang	-	-
Tasik Payawan	-	-
Katingan Hilir	6	6
Tewang Sangalang Garing	2	2
Pulau Malan	3	3
Katingan Tengah	1	1
Sanaman Mantikei	1	1
Petak Malai	-	-
Marikit	1	1
Katingan Hulu	1	1
Bukit Raya	-	-
<b>Jumlah/Total</b>	<b>21</b>	<b>21</b>

Sumber/Source: Dinas Penanaman Modal dan Pelayanan Terpadu Satu Pintu Kabupaten Katingan/*Integrated Services and Licensing Office of Katingan Regency*

### 9.3 KOPERASI COOPERATIVE

**Tabel 9.3.1** Jumlah Koperasi Aktif Menurut Kecamatan di Kabupaten Katingan, 2018–2021  
*Number of Active Cooperative by Subdistrict in Katingan Regency, 2018–2021*

Kecamatan Subdistrict	2018	2019	2020	2021
(1)	(2)	(3)	(4)	(5)
Katingan Kuala	5	5	5	6
Mendawai	2	2	3	3
Kamipang	7	9	10	11
Tasik Payawan	6	6	6	6
Katingan Hilir	16	13	16	17
Tewang Sangalang Garing	7	5	6	7
Pulau Malan	8	8	7	7
Katingan Tengah	19	21	21	22
Sanaman Mantikei	10	9	9	10
Petak Malai	2	2	2	3
Marikit	2	1	1	1
Katingan Hulu	-	-	-	-
Bukit Raya	3	3	4	4
<b>Katingan</b>	<b>87</b>	<b>84</b>	<b>90</b>	<b>97</b>

Sumber/Source: Dinas Koperasi, Usaha Kecil Menengah, Perdagangan, dan Perindustrian Kabupaten Katingan/ *Cooperatives, Small and Medium Enterprises, Trade and Industry Office of Katingan Regency*

**Tabel 9.3.2**  
**Table****Jumlah Koperasi Aktif Menurut Kelompok Koperasi dan Kecamatan di Kabupaten Katingan, 2021**  
**Number of Active Cooperation by Cooperation group and Subdistrict in Katingan Regency, 2021**

Kecamatan Subdistrict	Jenis Koperasi Type of Cooperative							
	KPRI	KSU	KSP	KOP KAR	KOP BUN	KOP POL	KOP WANITA	Lainnya Other
(1)	(2)	(3)	(4)	(5)	(6)	(7)	(8)	(9)
Katingan Kuala	-	3	-	-	1	-	-	2
Mendawai	-	-	-	-	1	-	-	2
Kamipang	1	2	-	1	2	-	-	5
Tasik Payawan	-	2	-	-	2	-	-	2
Katingan Hilir	3	2	3	-	1	1	2	5
Tewang Sangalang Garing	-	-	-	1	2	-	-	4
Pulau Malan	-	2	-	-	3	-	-	2
Katingan Tengah	2	3	-	-	11	-	1	5
Sanaman Mantikei	1	5	-	1	2	-	-	1
Petak Malai	-	-	-	-	1	-	-	2
Marikit	1	-	-	-	-	-	-	-
Katingan Hulu	-	-	-	-	-	-	-	-
Bukit Raya	-	3	-	-	-	-	-	1
<b>Katingan</b>	<b>8</b>	<b>22</b>	<b>3</b>	<b>3</b>	<b>26</b>	<b>1</b>	<b>3</b>	<b>31</b>

Sumber/Source: Dinas Koperasi, Usaha Kecil Menengah, Perdagangan, dan Perindustrian Kabupaten Katingan/ Cooperatives, Small and Medium Enterprises, Trade and Industry Office of Katingan Regency

**Tabel 9.3.3**  
**Table****Jumlah Koperasi Aktif Menurut Jenis Koperasi dan Kecamatan di Kabupaten Katingan, 2021**  
**Number of Active Cooperative by Type of Cooperative and Subdistrict in Katingan Regency, 2021**

Kecamatan Subdistrict	Jenis Koperasi Type of Cooperative					Jumlah
	Simpan Pinjam	Produsen	Pemasaran / Perdagangan	Konsumen	Jasa- Jasa	
(1)	(2)	(3)	(4)	(5)	(6)	(7)
Katingan Kuala	-	4	-	1	1	6
Mendawai	-	2	-	-	1	3
Kamipang	1	8	1	1	-	11
Tasik Payawan	-	6	-	-	-	6
Katingan Hilir	9	7	1	-	-	17
Tewang Sangalang Garing	-	6	-	1	-	7
Pulau Malan	1	6	-	-	-	7
Katingan Tengah	2	18	-	1	1	22
Sanaman Mantikei	1	7	-	2	-	10
Petak Malai	-	3	-	-	-	3
Marikit	1	-	-	-	-	1
Katingan Hulu	-	-	-	-	-	-
Bukit Raya	1	2	-	1	-	4
<b>Katingan</b>	<b>16</b>	<b>69</b>	<b>2</b>	<b>7</b>	<b>3</b>	<b>97</b>

Sumber/Source: Dinas Koperasi, Usaha Kecil Menengah, Perdagangan, dan Perindustrian Kabupaten Katingan/ Cooperatives, Small and Medium Enterprises, Trade and Industry Office of Katingan Regency

**Tabel 9.3.4** Jumlah Koperasi Aktif dan Tidak Aktif Menurut Kecamatan di Kabupaten Katingan, 2021  
**Table** *Number of Active and Non Active Cooperative by Subdistrict in Katingan Regency, 2021*

Kecamatan Subdistrict	Koperasi Aktif	Koperasi Tidak Aktif	Jumlah
(1)	(2)	(3)	(4)
Katingan Kuala	6	15	21
Mendawai	3	2	5
Kamipang	11	4	15
Tasik Payawan	6	4	10
Katingan Hilir	17	32	49
Tewang Sangalang Garing	7	6	13
Pulau Malan	7	12	19
Katingan Tengah	22	9	31
Sanaman Mantikei	10	12	22
Petak Malai	3	8	11
Marikit	1	5	6
Katingan Hulu	-	3	3
Bukit Raya	4	2	6
<b>Katingan</b>	<b>97</b>	<b>114</b>	<b>211</b>

Sumber/Source: Dinas Koperasi, Usaha Kecil Menengah, Perdagangan, dan Perindustrian Kabupaten Katingan/ Cooperatives, Small and Medium Enterprises, Trade and Industry Office of Katingan Regency

# 10

## Pengeluaran Penduduk

Population Expenditure

### Persentase Pengeluaran per Kapita Sebulan Tertinggi di Kabupaten Katingan 2021

The Highest Percentage of Monthly Expenditure per Capita in Katingan Regency 2021



#### Perumahan dan Fasilitas Rumah Tangga

Housing and Household Facility

24,83%



#### Makanan dan Minuman Jadi

Prepared food and Beverages

12,52%



#### Aneka Barang dan Jasa

Goods and Services

10,00%



#### Rokok

Tobacco

7,94%



#### Ikan/Udang/Cumi/Kerang

Fish/Shrimp/Common Squid/Shells

7,93%





## PENJELASAN TEKNIS

1. **Data pengeluaran dan konsumsi penduduk** menurut kelompok barang diperoleh dari Survei Sosial Ekonomi (Susenas), yang mencakup semua kabupaten/kota di Kalimantan Tengah
2. **Pelaksanaan Susenas 2019** mencakup 7 480 rumah tangga sampel yang tersebar di seluruh kabupaten/kota di Kalimantan Tengah
3. **Data konsumsi/pengeluaran rumah tangga** yang dikumpulkan pada Susenas 2019 di bagi menjadi dua kelompok yaitu konsumsi makanan dan bukan makanan
4. **Konsumsi/pengeluaran makanan** dirinci menjadi 215 komoditi, masing-masing dikumpulkan data kuantitas dan nilainya
5. **Untuk konsumsi bukan makanan** pada umumnya yang dikumpulkan hanya data nilainya, kecuali untuk beberapa jenis pengeluaran tertentu, seperti penggunaan listrik, air, gas, dan bahan bakar minyak (BBM) yang dikumpulkan kuantitasnya

## TECHNICAL NOTES

1. ***Expenditure and consumption data of population*** by commodity groups are obtained from the Social Economy Survey (SUSENAS), which includes all regency/Municipality in Kalimantan Tengah
2. ***The Susenas 2019*** cover 7 480 households sample spread all over Kalimantan Tengah
3. ***Data consumption/ expenditure of households*** that is collected on SUSENAS 2019 is divided into two groups namely consumption of food and non-food
4. ***Consumption/expenditure of food*** are specified into 215 commodities, which each commodity is collected the quantities and its value
5. ***Non-food consumption***, generally, is collected are only values, except for some specific types of expenditures, such as the use of electricity, water, gas, and fuel oil (BBM), collected quantity



**ULASAN**

Pada tahun 2021, rata-rata pengeluaran perkapita sebulan di Kabupaten Katingan masih didominasi oleh pengeluaran untuk komoditas makanan. Sebesar 57,63 persen dari total pengeluaran penduduk per kapita di Kabupaten Katingan selama sebulan dibelanjakan untuk komoditas makanan, yaitu sebesar 755.959 rupiah.

Pada tahun 2021, golongan pengeluaran perkapita sebulan didominasi oleh golongan antara 1 000 000 – 1 499 999 rupiah yaitu sebesar 34,02 persen. Pada empat tahun terakhir, rata-rata pengeluaran per kapita sebulan di Kabupaten Katingan tidak ada yang dibawah 299 999 rupiah.

Untuk komoditas makanan, 21,72 persen dibelanjakan untuk Makanan dan Minuman Jadi. Untuk komoditas non makanan, 58,60 persen dibelanjakan oleh penduduk Kabupaten Katingan untuk perumahan dan fasilitas rumah tangga.

**DESCRIPTION**

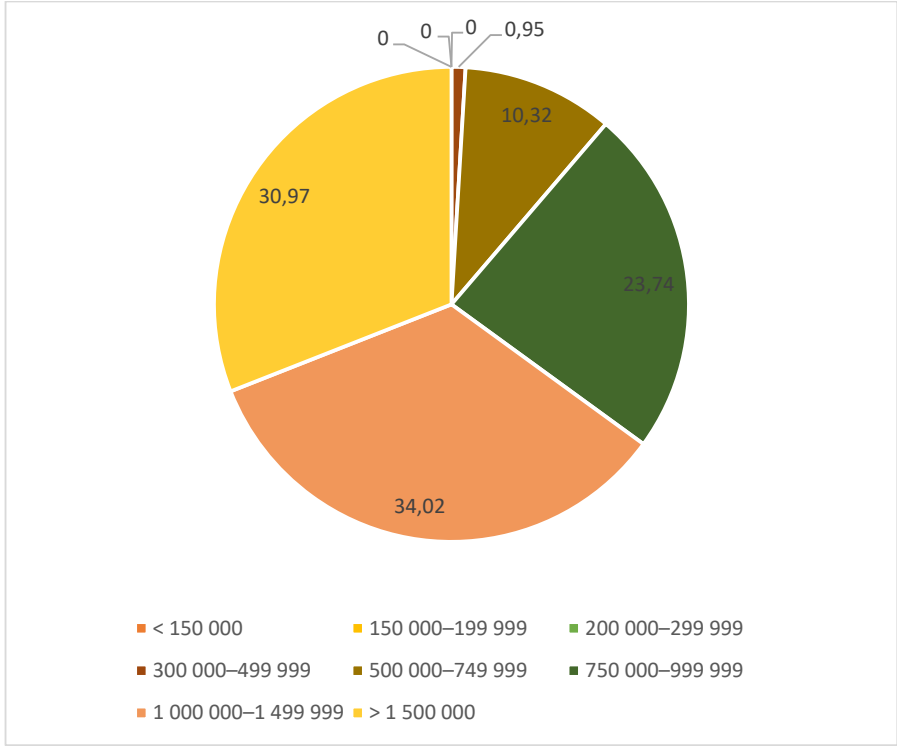
*In 2021, the average monthly expenditure per capita in Katingan Regency is still dominated by spending on food commodities. 57.63 percent of the total expenditure per capita population in Katingan Regency during the month spent on food commodities, amounting to 755,959 rupiah.*

*In 2021, the monthly per capita expenditure class is dominated by groups between 1,000,000 - 1,499,999 rupiah, which is 34.02 percent. In the last four years, the average per capita expenditure a month in Katingan Regency has not been below 299,999 rupiah.*

*For food commodities, 21.72 percent is spent on Food and Beverage. For non-food commodities, 58.60 percent was spent by residents of Katingan Regency for housing and household facilities.*

**Gambar**  
**Figures** 10.1

**Persentase Penduduk Menurut Golongan Pengeluaran Per Kapita Sebulan di Kabupaten Katingan, 2021**  
**Percentage of Population by Expenditure Per Capita Per Month Class in Katingan Regency, 2021**



Sumber/Source: BPS, Survei Sosial Ekonomi Nasional (Susenas) Maret/BPS-Statistics Indonesia, National Socioeconomic Survey March

**Tabel**  
**Table** 10.1**Rata-rata Pengeluaran per Kapita Sebulan Menurut Kelompok Komoditas (rupiah) di Kabupaten Katingan, 2020 dan 2021**  
**Monthly Average Expenditure per Capita by Commodity Group (rupiahs) in Katingan Regency 2020 and 2021**

Kelompok Komoditas/Comodity Group	2020	2021
(1)	(2)	(3)
<b>Makanan/Food</b>		
Padi-padian/Cereals	85 966	87 719
Umbi-umbian/Tubers	5 600	6 190
Ikan/udang/cumi/kerang/Fish/shrimp/common squid/shells	89 088	103 991
Daging/Meat	50 403	57 113
Telur dan susu/Eggs and milk	40 515	45 661
Sayur-sayuran/Vegetables	61 476	72 331
Kacang-kacangan/Legumes	10 162	10 798
Buah-buahan/Fruits	23 202	15 185
Minyak dan kelapa/Oil and coconut	15 934	17 884
Bahan minuman/Beverage stuffs	27 666	27 249
Bumbu-bumbuan/Spices	23 181	25 960
Konsumsi lainnya/Miscellaneous food items	17 391	17 503
Makanan dan minuman jadi/Prepared food and beverages	159 843	164 223
Rokok/Cigarettes	86 511	104 151
<b>Jumlah makanan/Total food</b>	<b>696 937</b>	<b>755 959</b>
<b>Bukan makanan/Non-food</b>		
Perumahan dan fasilitas rumah tangga/Housing and household facilities	287 020	325 771
Aneka barang dan jasa/Goods and services	96 178	131 191
Pakaian, alas kaki, dan tutup kepala/Clothing, footwear, and headgear	21 322	27 207
Barang tahan lama/Durable goods	19 599	24 636
Pajak, pungutan, dan asuransi/Taxes and insurance	31 351	39 401
Keperluan pesta dan upacara/kenduri/Parties and ceremonies	11 722	7 688
<b>Jumlah bukan makanan/Total non-food</b>	<b>467 192</b>	<b>555 893</b>
<b>Jumlah/Total</b>	<b>1 164 129</b>	<b>1 311 852</b>

Sumber/Source: BPS, Survei Sosial Ekonomi Nasional (Susenas) Maret/BPS-Statistics Indonesia, National Socioeconomic Survey March

**Tabel**  
**Table** 10.2**Persentase Pengeluaran per Kapita Sebulan Menurut Kelompok Komoditas di Kabupaten Katingan, 2020 dan 2021****Percentage of Monthly Expenditure per Capita by Commodity Group in Katingan Regency 2020 and 2021**

Kelompok Komoditas/Comodity Group	2020	2021
(1)	(2)	(3)
<b>Makanan/Food</b>		
Padi-padian/Cereals	7,38	6,69
Umbi-umbian/Tubers	0,48	0,48
Ikan/udang/cumi/kerang/Fish/shrimp/common squid/shells	7,65	7,93
Daging/Meat	4,33	4,35
Telur dan susu/Eggs and milk	3,48	3,48
Sayur-sayuran/Vegetables	5,28	5,51
Kacang-kacangan/Legumes	0,87	0,82
Buah-buahan/Fruits	1,99	1,16
Minyak dan kelapa/Oil and coconut	1,37	1,36
Bahan minuman/Beverage stuffs	2,38	2,08
Bumbu-bumbuan/Spices	1,99	1,98
Konsumsi lainnya/Miscellaneous food items	1,49	1,33
Makanan dan minuman jadi/Prepared food and beverages	13,73	12,52
Rokok/Cigarettes	7,43	7,94
<b>Jumlah makanan/Total food</b>	<b>59,87</b>	<b>57,63</b>
<b>Bukan makanan/Non-food</b>		
Perumahan dan fasilitas rumah tangga/Housing and household facilities	24,66	24,83
Aneka barang dan jasa/Goods and services	8,26	10,00
Pakaian, alas kaki, dan tutup kepala/Clothing, footwear, and headgear	1,83	2,07
Barang tahan lama/Durable goods	1,68	1,88
Pajak, pungutan, dan asuransi/Taxes and insurance	2,69	3,00
Keperluan pesta dan upacara/kenduri/Parties and ceremonies	1,01	0,59
<b>Jumlah bukan makanan/Total non-food</b>	<b>40,13</b>	<b>42,37</b>
<b>Jumlah/Total</b>	<b>100,00</b>	<b>100,00</b>

Sumber/Source: BPS, Survei Sosial Ekonomi Nasional (Susenas) Maret/BPS-Statistics Indonesia, National Socioeconomic Survey March

**Tabel**  
**Table** 10.3**Persentase Penduduk Menurut Golongan Pengeluaran Per Kapita Sebulan di Kabupaten Katingan, 2021**  
**Percentage of Population by Class of Monthly Expenditure per Capita in Katingan Regency 2021**

<b>Golongan Pengeluaran Per Kapita Sebulan (rupiah)</b> <i>Class of Monthly Expenditure per Capita (rupiahs)</i>	<b>Persentase Penduduk</b> <i>Percentage of Population</i>
(1)	(2)
< 150 000	0,00
150 000–199 999	0,00
200 000–299 999	0,00
300 000–499 999	0,95
500 000–749 999	10,32
750 000–999 999	23,74
1 000 000–1 499 999	34,02
> 1 500 000	30,97
<b>Jumlah/Total</b>	<b>100,00</b>

Sumber/Source: BPS, Survei Sosial Ekonomi Nasional (Susenas) Maret/BPS-Statistics Indonesia, National Socioeconomic Survey March



**Tabel**  
**Table** 10.4**Pengeluaran Rata-Rata per Kapita Sebulan Menurut  
Kelompok Barang Makanan di Kabupaten Katingan, 2021**  
***Average Expenditure per Capita a Month Group of Food in  
Katingan Regency, 2021***

Jenis Konsumsi <i>Type of Consume</i>	Pengeluaran Rata-Rata per Kapita <i>Average Expenditure per Capita</i>				
	<150 000	150 000 – 199 999	200 000 – 299 999	300 000 – 499 999	500 000 – 749 999
(1)	(2)	(3)	(4)	(5)	(6)
Padi-padian/ <i>Cereals</i>	-	-	-	74 754	73 988
Umbi-umbian/ <i>Tubers</i>	-	-	-	2 037	1 624
Ikan/Udang/Cumi/ Kerang/ <i>Fish</i>	-	-	-	75 425	52 212
Daging/ <i>Meat</i>	-	-	-		19 305
Telur dan Susu/ <i>Eggs and Milk</i>	-	-	-	15 462	24 559
Sayur-sayuran/ <i>Vegetables</i>	-	-	-	34 626	45 820
Kacang-kacangan/ <i>Legumes</i>	-	-	-		6 216
Buah-buahan/ <i>Fruits</i>	-	-	-	6 052	5 309
Minyak dan Kelapa/ <i>Oil and Fats</i>	-	-	-	11 819	14 833
Bahan Minuman/ <i>Beverages Stuffs</i>	-	-	-	15 329	18 263
Bumbu-bumbuan/ <i>Spices</i>	-	-	-	20 810	17 076
Konsumsi Lainnya/ <i>Miscellaneous food items</i>	-	-	-	5 578	14 178
Makanan dan Minuman Jadi/ <i>Prepared food and Beverages</i>	-	-	-	26 677	79 484
Rokok/ <i>Tobacco</i>	-	-	-	1 800	54 182
<b>Makanan/<i>Food</i></b>	<b>-</b>	<b>-</b>	<b>-</b>	<b>290 370</b>	<b>427 049</b>

Lanjutan Tabel/*Continued Table* 10.4

Jenis Konsumsi <i>Type of Consume</i>	Pengeluaran Rata-Rata per Kapita <i>Average Expenditure per Capita</i>			Rata-Rata
	750 000 – 999 999	1 000 000 – 1 499 999	> 1 500 000	
(1)	(7)	(8)	(9)	(10)
Padi-padian/ <i>Cereals</i>	70 950	88 604	104 573	87 719
Umbi-umbian/ <i>Tubers</i>	4 051	6 512	9 124	6 190
Ikan/Udang/Cumi/ Kerang/ <i>Fish</i>	73 193	98 772	151 453	103 991
Daging/ <i>Meat</i>	25 400	53 355	99 893	57 113
Telur dan Susu/ <i>Eggs and Milk</i>	38 177	42 167	63 190	45 661
Sayur-sayuran/ <i>Vegetables</i>	54 712	71 516	96 718	72 331
Kacang-kacangan/ <i>Legumes</i>	5 004	11 599	16 217	10 798
Buah-buahan/ <i>Fruits</i>	5 853	14 115	27 083	15 185
Minyak dan Kelapa/ <i>Oil and Fats</i>	13 073	16 560	24 227	17 884
Bahan Minuman/ <i>Beverages Stuffs</i>	21 062	26 040	36 679	27 249
Bumbu-bumbuan/ <i>Spices</i>	21 930	25 572	32 593	25 960
Konsumsi Lainnya/ <i>Miscellaneous food items</i>	13 240	16 764	23 056	17 503
Makanan dan Minuman Jadi/ <i>Prepared food and Beverages</i>	109 769	157 892	245 359	164 223
Rokok/ <i>Tobacco</i>	91 114	103 327	134 830	104 151
<b>Makanan/<i>Food</i></b>	<b>547 527</b>	<b>732 796</b>	<b>1 064 996</b>	<b>755 959</b>

Sumber/*Source*: BPS, Survei Sosial Ekonomi Nasional (Susenas) Maret/BPS-Statistics Indonesia, National Socioeconomic Survey March

**Tabel**  
**Table** 10.5

**Pengeluaran Rata-Rata per Kapita Sebulan Menurut Kelompok Barang Bukan Makanan di Kabupaten Katingan, 2021**  
***Average Expenditure per Capita a Month Group of Non Food in Katingan Regency, 2021***

Jenis Konsumsi <i>Type of Consume</i>	Pengeluaran Rata-Rata per Kapita <i>Average Expenditure per Capita</i>				
	<150 000	150 000 – 199 999	200 000 – 299 999	300 000 – 499 999	500 000 – 749 999
(1)	(2)	(3)	(4)	(5)	(6)
Perumahan dan Fasilitas Rumah Tangga/ <i>Housing and Household Facility</i>	-	-	-	81 695	118 917
Aneka Barang dan Jasa/ <i>Goods and Services</i>	-	-	-	51 694	44 621
Pakaian, Alas Kaki, dan Tutup Kepala/ <i>Clothing, Footwear and Headgear</i>	-	-	-	10 798	6 033
Barang Tahan Lama/ <i>Durable Goods</i>	-	-	-	145	1 148
Pajak, Pungutan, dan Asuransi/ <i>Taxes and Insurance</i>	-	-	-	10 871	29 133
Keperluan Pesta dan Upacara/Kenduri/ <i>Parties and Ceremonies</i>	-	-	-		308
<b>Bukan Makanan/Non Food</b>	-	-	-	<b>155 202</b>	<b>200 160</b>

Lanjutan Tabel/*Continued Table* **10.5**

Jenis Konsumsi <i>Type of Consume</i>	Pengeluaran Rata-Rata per Kapita <i>Average Expenditure per Capita</i>			Rata-Rata
	750 000 – 999 999	1 000 000 – 1 499 999	> 1 500 000	
(1)	(7)	(8)	(9)	(10)
Perumahan dan Fasilitas Rumah Tangga/ <i>Housing and Household Facility</i>	198 359	319 411	506 802	325 771
Aneka Barang dan Jasa/ <i>Goods and Services</i>	80 350	121 374	212 217	131 191
Pakaian, Alas Kaki, dan Tutup Kepala/ <i>Clothing, Footwear and Headgear</i>	16 979	26 839	43 007	27 207
Barang Tahan Lama/ <i>Durable Goods</i>	5 695	17 138	55 964	24 636
Pajak, Pungutan, dan Asuransi/ <i>Taxes and Insurance</i>	21 091	34 410	63 214	39 401
Keperluan Pesta dan Upacara/Kenduri/ <i>Parties and Ceremonies</i>	689	2 393	21 562	7 688
<b>Bukan Makanan/<i>Non Food</i></b>	<b>323 164</b>	<b>521 563</b>	<b>902 766</b>	<b>555 893</b>

Sumber/*Source*: BPS, Survei Sosial Ekonomi Nasional (Susenans) Maret/BPS-Statistics Indonesia, National Socioeconomic Survey March

**Tabel**  
**Table** 10.6**Pengeluaran Rata-Rata per Kapita Sebulan Menurut Jenis Konsumsi di Kabupaten Katingan, 2016-2021**  
**Average Expenditure per Capita by Type of Consume in Katingan Regency, 2016-2021**

Tahun Year	Jenis Konsumsi Type of Consume		Jumlah Total
	Makanan Food	Non Makanan Non Food	
(1)	(2)	(3)	(4)
2016	662 004	440 199	1 102 203
2017	637 911	401 473	1 039 384
2018	577 820	419 269	997 088
2019	677 589	506 363	1 183 952
2020	696 937	467 192	1 164 129
2021	755 959	555 893	1 311 852

Sumber/Source: BPS, Survei Sosial Ekonomi Nasional (Susenas) Maret/BPS-Statistics Indonesia, National Socioeconomic Survey March

# 11

## Sistem Neraca Regional

System of Regional Accounts

**Laju Pertumbuhan PDRB  
Atas Dasar Harga Konstan 2010  
Menurut Lapangan Usaha di Kabupaten Katingan**

*Growth Rate of Gross Domestic Product at 2010 Constant Market Prices by Industry  
in Katingan Regency*

**2017**

**6,56** ▲

**2018**

**6,59** ▲

**2019**

**5,81** ▲

**2020**

**-3,25** ▼

**2021**

**2,90** ▲



## PENJELASAN TEKNIS

1. **Penghitungan statistik neraca regional** yang digunakan di sini mengikuti buku petunjuk yang diterbitkan oleh Perserikatan Bangsa Bangsa yang dikenal sebagai "Sistem Neraca Nasional" Namun, penerapan statistik neraca regional tersebut telah disesuaikan dengan kondisi sosial ekonomi Kalimantan Tengah
2. **Produk Domestik Regional Bruto (PDRB)** pada tingkat regional (provinsi) menggambarkan kemampuan suatu wilayah untuk menciptakan output (nilai tambah) pada suatu waktu tertentu Untuk menyusun PDRB digunakan 2 pendekatan yaitu Lapangan Usaha dan Pengeluaran PDRB dari sisi lapangan usaha merupakan penjumlahan seluruh komponen nilai tambah bruto yang mampu diciptakan oleh sektor-sektor ekonomi atas berbagai aktivitas produksinya Sedangkan dari sisi penggunaan menjelaskan tentang penggunaan dari nilai tambah tersebut
3. **PDRB menurut lapangan usaha** mengalami perubahan klasifikasi dari 9 lapangan usaha menjadi 17 lapangan usaha PDRB menurut lapangan usaha dirinci menurut total nilai tambah dari seluruh sektor ekonomi yang mencakup lapangan usaha Pertanian, Kehutanan, dan Perikanan;

## TECHNICAL NOTES

1. **Calculation of regional accounts statistics** which is used here follows the user guide published by the United Nations known as the "System of National Accounts" However, the application of regional account statistics has been adjusted to the socio-economic conditions of Kalimantan Tengah
2. **Gross Regional Domestic Product (GRDP)** at the regional level (provinces) is the basic measure of the value added arising from economic To compile these statistics, two approaches have been used, i e "production approach" and " expenditure approach" The first approach is to measure value added produced by various kinds of economic activities, while the second approach is to measure final uses o the country's output In other words, GRDP is the sum fo total value added produced by all economic industries (activities) and the way of using it
3. **GRDP by origin** changes from 9 sectors to 17 industries GRDP by industry classified by types of economic activities such as Agriculture, Forestry and Fishing; Mining and Quarryng; Manufacturing; Electricity and Gas; Water Supply, Sewerage, Waste Management, and Remediation



Pertambangan dan Penggalian; Industri Pengolahan; Pengadaan Listrik dan Gas; Pengadaan Air, Pengelolaan Sampah, Limbah, dan Daur Ulang; Konstruksi; Perdagangan Besar dan Eceran, Reparasi Mobil dan Sepeda Motor; Transportasi dan Pergudangan; Penyediaan Akomodasi dan Makan Minum; Informasi dan Komunikasi; Jasa Keuangan dan Asuransi; Real Estate; Jasa Perusahaan; Administrasi Pemerintahan, Pertahanan dan Jaminan Sosial Wajib; Jasa Pendidikan; Jasa Kesehatan dan Kegiatan Sosial; dan Jasa Lainnya

4. **PDRB menurut pengeluaran** mengalami perubahan klasifikasi dimana pengeluaran konsumsi Lembaga Non Profit yang Melayani Rumah Tangga (LNPR) yang sebelumnya termasuk bagian dari pengeluaran konsumsi rumah tangga menjadi komponen terpisah Sehingga klasifikasi PDRB menurut pengeluaran dirinci menjadi 7 komponen yaitu komponen Pengeluaran Konsumsi Rumah Tangga, Pengeluaran Konsumsi LPNRT, Pengeluaran Konsumsi Pemerintah, Pembentukan Modal Tetap Bruto, Perubahan Inventori, Ekspor dan Impor
5. **Pengeluaran konsumsi rumah tangga** mencakup berbagai pengeluaran konsumsi akhir rumah tangga atas barang dan jasa untuk memenuhi kebutuhan

Activities; Construction; Wholesale and Retail Trade, Repair of Motor Vehicles and Motorcycles; Transportation and Storage; Accommodation and Food Service Activities; Information and Communication; Financial and Insurance Activities; Real Estate Activities; Business Activities; Public Administration; Defence and Compulsory Social Security; Education; Human Health and Social Work Activities; and Other Service Activities

4. **GRDP by expenditure** changes the classification where consumption expenditure Non-profit Institutions Serving Households (NPISH) previously included as part of household consumption expenditure is separately divided onto it separte component So that, GRDP by type of expenditure is classified into: household consumption expenditure, NPISH consumption expenditure, government consumption expenditure, gross fixed capital formation, changes in inventories, export and imports
5. **Household consumption expenditure** consist of expenditure incurred by households, whice are used for both individual or collective needs Household consumption are

individu ataupun kelompok secara langsung. Pengeluaran rumah tangga disini mencakup makanan dan minuman selain restoran; pakaian, alas kaki, dan jasa perawatannya; perumahan dan perlengkapan rumah tangga; kesehatan dan pendidikan; transportasi dan komunikasi; restoran dan hotel serta lainnya

**6. Sektor Lembaga Non-Profit yang Melayani Rumah Tangga (LNPR)**

muncul sebagai sektor tersendiri dalam suatu perekonomian wilayah. Sektor ini berperan dalam menyediakan barang dan jasa bagi anggotanya maupun bagi rumah tangga secara gratis atau pada tingkat harga yang tidak berarti secara ekonomi. Harga yang tak berarti secara ekonomi artinya harga tersebut biasanya dibawah harga pasar (tidak mengikuti harga pasar yang berlaku)

**7. Pengeluaran Pemerintah**

**Konsumsi** mencakup pembelian barang dan jasa yang bersifat rutin, pembayaran upah dan gaji pegawai, transfer sosial dalam bentuk barang, perkiraan penyusutan barang modal, dan nilai output dari Bank Indonesia, dikurangi dengan nilai penjualan barang dan jasa yang dihasilkan unit produksi yang tak dapat dipisahkan dari aktivitas pemerintahan

**8. Pembentukan Modal Tetap Bruto**

mencakup penambahan

*classified into food and beverages other than restaurants; clothing, footwear, and related maintenance services; housing and households equipment; health and education; transport and communication; reaturants and hotels; and others*

**6. Sector Non-profit Institutions Serving Households (NPISH)**

*appears as a separate sector in the economy region. This sector role in providing goods and services to its members as well as to households free or at prices that are not economically significant. Price economically insignificant meaning prices are usually below the market price (does not follow the prevailing market price)*

**7. Government Consumption Expenditure**

*include the purchase of goods and services that are routine, payment of wages and salaries, social transfers in kind, the estimated depreciation of capital goods, and the output value of Bank Indonesia, reduced by the value of sales of goods and services produced production unit that is not can be separated from the activities of government*

**8. Gross Fixed Capital Formation**

*includes the addition and*

dan pengurangan aset tetap pada suatu unit produksi, dalam kurun waktu tertentu Penambahan barang modal mencakup pengadaan, pembuatan, pembelian, sewa beli barang modal baru dari dalam negeri serta barang modal baru dan bekas dari luar negeri (termasuk perbaikan besar, transfer atau barter barang modal), dan pertumbuhan aset sumberdaya hayati yang dibudidaya Sedangkan pengurangan barang modal mencakup penjualan, transfer atau barter, dan sewa beli barang modal bekas pada pihak lain Kehilangan yang disebabkan oleh bencana alam tidak dicatat sebagai pengurangan

9. **Ekspor barang dan jasa** merupakan transaksi perdagangan barang dan jasa dari penduduk (residen) ke bukan penduduk (non-residen) Impor barang dan jasa adalah transaksi perdagangan dari bukan penduduk ke penduduk Ekspor atau impor barang terjadi pada saat terjadi perubahan hak kepemilikan barang antara penduduk dengan bukan penduduk (dengan atau tanpa perpindahan fisik barang tersebut)
10. **Produk Domestik Regional Bruto** maupun agregat turunannya disajikan dalam 2 (dua) versi penilaian, yaitu atas dasar "harga berlaku" dan atas

*subtraction of fixed assets on a unit of production, within a certain time Addition of capital goods include the procurement, manufacture, purchase, financial leasing of new capital goods from domestic as well as new and used capital goods from abroad (including major repairs, transfer or barter capital goods), and growth asset cultivated biological resources While the reduction in capital goods include the sale, transfer or barter, financial leasing of used capital goods to other parties Exceptions loss caused by natural disasters is not recorded as a reduction*

9. **Exports of goods and services** are the trade transaction of goods and services from the population (resident) to non residents Imports of goods and services are trade transactions from non-residents to residents Export or import of goods occurs when there is a change of property rights among the population with non-resident (with or without physical movement of goods)
10. **Gross Regional Domestic Product** as well as its derivatives are presented in aggregate 2 (two) versions of the assessment, namely on the basis of "current price" and on the basis of "constant prices"

dasar "harga konstan" Disebut sebagai harga berlaku karena seluruh agregat dinilai dengan menggunakan harga pada tahun berjalan, sedangkan harga konstan penilaiannya didasarkan kepada harga satu tahun dasar tertentu Dalam publikasi di sini digunakan harga tahun 2010 sebagai dasar penilaian

*Known as the current prices because the entire aggregate valued by using the price in the current year, while the constant price valuation is based on the price of a particular base year In this publication, used 2010 as the base year*

#### 11. Laju pertumbuhan Produk Domestik Regional Bruto

diperoleh dari perhitungan PDRB atas dasar harga konstan Diperoleh dengan cara mengurangi nilai PDRB pada tahun ke n terhadap nilai pada tahun ke n-1 (tahun sebelumnya), dibagi dengan nilai pada tahun ke n-1, kemudian dikalikan dengan 100 persen Laju pertumbuhan menunjukkan perkembangan agregat pendapatan dari satu waktu tertentu terhadap waktu sebelumnya

#### 11. The growth rate of Gross Regional Domestic Product

*obtained from the calculation of GRDP at constant prices Obtained by subtracting the value of GRDP in year n to the value in year n-1 (previous year), divided by the value in year n-1, and then multiplied by 100 percent The growth rate shows the development of income aggregate of a particular time to the previous time*

#### 12. Pembentukan Modal Tetap Bruto

mencakup pengadaan, pembuatan dan pembelian barang modal Barang modal dimaksud adalah barang-barang yang digunakan untuk proses produksi, tahan lama atau yang mempunyai umur pemakaian lebih dari satu tahun seperti bangunan, mesin-mesin dan alat angkutan Termasuk pula di sini perbaikan besar (berat) yang sifatnya memperpanjang umur atau mengubah bentuk atau kapasitas barang modal tersebut

#### 12. Gross Fixed Capital Formation

*includes the procurement, manufacture and purchase of capital goods Capital goods are goods which is used for the production process, or that have durable life of more than one year such as buildings, machinery and transportation equipment Included here is also a huge improvement (heavy) that the nature is to extend or alter the form or Capacity of the capital goods Capital expenditures for military purposes are not covered here but are classified as government consumption*

Pengeluaran barang modal untuk keperluan militer tidak dicakup di sini tetapi digolongkan sebagai konsumsi pemerintah

**ULASAN**

Nilai PDRB Katingan atas dasar harga berlaku tahun 2021 mencapai 9,08 triliun rupiah. Secara nominal, nilai PDRB ini mengalami kenaikan sebesar 772,7 miliar rupiah dibandingkan dengan tahun 2020 yang mencapai 8,31 triliun rupiah. Naiknya nilai PDRB ini dipengaruhi oleh peningkatan produksi di seluruh lapangan usaha dan adanya inflasi.

Pada tahun 2021 laju pertumbuhan PDRB meningkat sebesar 2,90 persen.

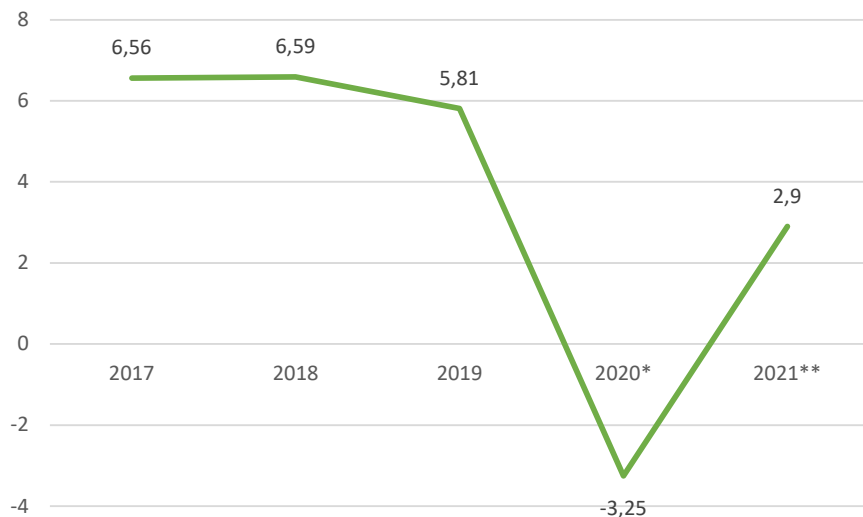
Selama lima tahun terakhir (2017-2021) struktur perekonomian Katingan didominasi oleh 3 (tiga) kategori lapangan usaha, diantaranya: Pertanian, Kehutanan, dan Perikanan; Industri Pengolahan; dan Konstruksi. Hal ini dapat dilihat dari peranan masing-masing lapangan usaha terhadap pembentukan PDRB Katingan.

**DESCRIPTION**

*The value of the Katingan GRDP based on current prices in 2021 reached 9,08 trillion rupiah. Nominally, the value of this GRDP has increased by 772,7 billion rupiah compared to 2020 which reached 8,32 trillion rupiah. The increase in the value of GRDP is influenced by increased production in all business fields and inflation.*

*In 2021 the GDP growth rate will increase by 2.90 percent.*

*Over the past five years (2017-2021) the Katingan economic structure has been dominated by 3 (three) categories of business fields, including: Agriculture, Forestry, and Fisheries; Processing industry; and construction. This can be seen from the role of each business field in forming the Katingan GRDP.*

**Gambar** 11.1  
**Figures****Laju Pertumbuhan Produk Domestik Regional Bruto Atas Dasar Harga Konstan 2010 Menurut Lapangan Usaha, 2017-2021*****Growth Rate of Gross Regional Domestic Product at Constant 2010 by Industrial Origin, 2017-2021***Catatan/Note: \*) Angka Sementara/ *Preliminary Figures*\*\*) Angka Sangat Sementara/ *Very Preliminary Figures*

Sumber/Source: Berbagai sensus, survei, dan sumber lain, BPS/Various census, survey, and other sources, BPS-Statistics Indonesia

**Tabel**  
**Table** 11.1

**Produk Domestik Regional Bruto Atas Dasar Harga Berlaku Menurut Lapangan Usaha di Kabupaten Katingan (miliar rupiah), 2017–2021**  
**Gross Regional Domestic Product at Current Market Prices by Industry in Katingan Regency (billion rupiahs), 2017–2021**

Lapangan Usaha/Industry		2017	2018	2019	2020*	2021**
(1)		(2)	(3)	(4)	(5)	(6)
A	Pertanian, Kehutanan, dan Perikanan/ <i>Agriculture, Forestry, and Fishing</i>	1 807,76	1 947,73	2 103,92	2 216,14	2 493,49
B	Pertambangan dan Penggalian / <i>Mining and Quarrying</i>	570,87	565,63	536,46	432,08	361,17
C	Industri Pengolahan/ <i>Manufacturing</i>	1 023,56	1 106,27	1 225,74	1 292,92	1 506,28
D	Pengadaan Listrik dan Gas / <i>Electricity and Gas</i>	1,89	2,18	2,35	2,61	2,79
E	Pengadaan Air, Pengelolaan Sampah, Limbah, dan Daur Ulang/ <i>Water supply, Sewerage, Waste Management and Remediation Activities</i>	2,98	3,31	3,59	3,99	4,59
F	Konstruksi/ <i>Construction</i>	827,19	957,27	1 044,34	955,85	1 089,89
G	Perdagangan Besar dan Eceran; Reparasi Mobil dan Sepeda Motor/ <i>Wholesale and Retail Trade; Repair of Motor Vehicles and Motorcycles</i>	502,20	581,93	650,96	655,09	663,19
H	Transportasi dan Pergudangan/ <i>Transportation and Storage</i>	484,54	561,81	644,46	653,08	741,94
I	Penyediaan Akomodasi dan Makan Minum/ <i>Accommodation and Food Service Activities</i>	152,28	171,60	192,21	191,67	208,89
J	Informasi dan Komunikasi/ <i>Information and Communication</i>	48,24	52,95	60,44	71,14	80,33



Lanjutan Tabel/Continued Table 11.1

Lapangan Usaha/Industry		2017	2018	2019	2020*	2021**
(1)		(2)	(3)	(4)	(5)	(6)
K	Jasa Keuangan dan Asuransi/ <i>Financial and Insurance Activities</i>	77,08	82,09	91,15	103,95	117,42
L	Real Estat/ <i>Real Estate Activities</i>	188,74	218,57	243,10	242,50	221,87
M,N	Jasa Perusahaan/ <i>Business Activities</i>	0,98	1,10	1,23	1,12	1,15
O	Administrasi Pemerintahan, Pertahanan dan Jaminan Sosial Wajib/ <i>Public Administration and Defence; Compulsory Social Security</i>	450,77	517,14	567,33	570,42	597,76
P	Jasa Pendidikan/ <i>Education</i>	351,61	396,64	448,00	474,36	509,81
Q	Jasa Kesehatan dan Kegiatan Sosial/ <i>Human Health and Social Work Activities</i>	168,68	195,77	221,97	253,43	290,89
R,S,T,U	Jasa lainnya/ <i>Other Services Activities</i>	146,21	164,19	186,48	186,15	187,77
<b>Produk Domestik Regional Bruto/ Gross Regional Domestic Product</b>		<b>6 805,60</b>	<b>7 526,20</b>	<b>8 223,73</b>	<b>8 306,48</b>	<b>9 079,21</b>

Catatan/Note: \*) Angka Sementara/ Preliminary Figures

\*\*) Angka Sangat Sementara/ Very Preliminary Figures

Sumber/Source: Berbagai sensus, survei, dan sumber lain, BPS/Various census, survey, and other sources, BPS-Statistics Indonesia

**Tabel**  
**Table** 11.2

**Produk Domestik Regional Bruto Atas Dasar Harga Konstan 2010 Menurut Lapangan Usaha di Kabupaten Katingan (miliar rupiah), 2017–2021**

***Gross Regional Domestic Product at 2010 Constant Market Prices by Industry in Katingan Regency (billion rupiahs), 2017–2021***

	<b>Lapangan Usaha/Industry</b>	<b>2017</b>	<b>2018</b>	<b>2019</b>	<b>2020*</b>	<b>2021**</b>
	(1)	(2)	(3)	(4)	(5)	(6)
A	Pertanian, Kehutanan, dan Perikanan/ <i>Agriculture, Forestry, and Fishing</i>	1 260,87	1 340,45	1 428,58	1 396,39	1 429,14
B	Pertambangan dan Penggalian / <i>Mining and Quarrying</i>	416,63	396,76	352,93	240,29	185,09
C	Industri Pengolahan/ <i>Manufacturing</i>	650,09	703,46	770,77	772,06	795,78
D	Pengadaan Listrik dan Gas / <i>Electricity and Gas</i>	1,48	1,62	1,68	1,84	1,92
E	Pengadaan Air, Pengelolaan Sampah, Limbah, dan Daur Ulang/ <i>Water supply, Sewerage, Waste Management and Remediation Activities</i>	1,91	2,00	2,07	2,29	2,53
F	Konstruksi/ <i>Construction</i>	537,01	584,22	613,62	560,44	607,57
G	Perdagangan Besar dan Eceran; Reparasi Mobil dan Sepeda Motor/ <i>Wholesale and Retail Trade; Repair of Motor Vehicles and Motorcycles</i>	319,05	349,34	371,51	368,72	373,03
H	Transportasi dan Pergudangan/ <i>Transportation and Storage</i>	297,67	322,90	347,75	346,02	384,14
I	Penyediaan Akomodasi dan Makan Minum/ <i>Accommodation and Food Service Activities</i>	90,19	98,08	106,62	104,59	112,17
J	Informasi dan Komunikasi/ <i>Information and Communication</i>	42,59	45,33	50,56	60,54	67,49

Lanjutan Tabel/Continued Table 11.2

	Lapangan Usaha/Industry	2017	2018	2019	2020*	2021**
	(1)	(2)	(3)	(4)	(5)	(6)
K	Jasa Keuangan dan Asuransi/ <i>Financial and Insurance Activities</i>	55,88	57,46	62,30	71,16	77,27
L	Real Estat/ <i>Real Estate Activities</i>	118,49	128,37	138,66	135,13	121,41
M,N	Jasa Perusahaan/ <i>Business Activities</i>	—	—	0,77	0,69	0,69
O	Administrasi Pemerintahan, Pertahanan dan Jaminan Sosial Wajib/ <i>Public Administration and Defence; Compulsory Social Security</i>	286,02	310,25	330,63	322,69	345,21
P	Jasa Pendidikan/ <i>Education</i>	247,34	266,55	289,52	305,35	317,28
Q	Jasa Kesehatan dan Kegiatan Sosial/ <i>Human Health and Social Work Activities</i>	108,72	118,37	128,98	144,48	154,47
R,S,T,U	Jasa lainnya/ <i>Other Services Activities</i>	96,45	103,75	113,27	111,64	112,29
	<b>Produk Domestik Regional Bruto/ Gross Regional Domestic Product</b>	<b>4 531,08</b>	<b>4 829,63</b>	<b>5 110,22</b>	<b>4 944,31</b>	<b>5 087,48</b>

Catatan/Note: \*) Angka Sementara/ Preliminary Figures

\*\*) Angka Sangat Sementara/ Very Preliminary Figures

Sumber/Source: Berbagai sensus, survei, dan sumber lain, BPS/Various census, survey, and other sources, BPS-Statistics Indonesia

**Tabel**  
**Table** 11.3

**Distribusi Persentase Produk Domestik Regional Bruto Atas Dasar Harga Berlaku Menurut Lapangan Usaha di Kabupaten Katingan, 2017–2021**

***Percentage Distribution of Gross Regional Domestic Product at Current Market Prices by Industry in Katingan Regency 2017–2021***

Lapangan Usaha/Industry		2017	2018	2019	2020*	2021**
(1)		(2)	(3)	(4)	(5)	(6)
A	Pertanian, Kehutanan, dan Perikanan/ <i>Agriculture, Forestry, and Fishing</i>	26,56	25,88	25,58	26,68	27,46
B	Pertambangan dan Penggalian / <i>Mining and Quarrying</i>	8,39	7,52	6,52	5,20	3,98
C	Industri Pengolahan/ <i>Manufacturing</i>	15,04	14,70	14,90	15,57	16,59
D	Pengadaan Listrik dan Gas / <i>Electricity and Gas</i>	0,03	0,03	0,03	0,03	0,03
E	Pengadaan Air, Pengelolaan Sampah, Limbah, dan Daur Ulang/ <i>Water supply, Sewerage, Waste Management and Remediation Activities</i>	0,04	0,04	0,04	0,05	0,05
F	Konstruksi/ <i>Construction</i>	12,15	12,72	12,70	11,51	12,00
G	Perdagangan Besar dan Eceran; Reparasi Mobil dan Sepeda Motor/ <i>Wholesale and Retail Trade; Repair of Motor Vehicles and Motorcycles</i>	7,38	7,73	7,92	7,89	7,30
H	Transportasi dan Pergudangan/ <i>Transportation and Storage</i>	7,12	7,46	7,84	7,86	8,17
I	Penyediaan Akomodasi dan Makan Minum/ <i>Accommodation and Food Service Activities</i>	2,24	2,28	2,34	2,31	2,30
J	Informasi dan Komunikasi/ <i>Information and Communication</i>	0,71	0,70	0,73	0,86	0,88

Lanjutan Tabel/*Continued Table* 11.3

Lapangan Usaha/ <i>Industry</i>		2017	2018	2019	2020*	2021**
(1)		(2)	(3)	(4)	(5)	(6)
K	Jasa Keuangan dan Asuransi/ <i>Financial and Insurance Activities</i>	1,13	1,09	1,11	1,25	1,29
L	Real Estat/ <i>Real Estate Activities</i>	2,77	2,90	2,96	2,92	2,44
M,N	Jasa Perusahaan/ <i>Business Activities</i>	0,01	0,01	0,01	0,01	0,01
O	Administrasi Pemerintahan, Pertahanan dan Jaminan Sosial Wajib/ <i>Public Administration and Defence; Compulsory Social Security</i>	6,62	6,87	6,90	6,87	6,58
P	Jasa Pendidikan/ <i>Education</i>	5,17	5,27	5,45	5,71	5,62
Q	Jasa Kesehatan dan Kegiatan Sosial/ <i>Human Health and Social Work Activities</i>	2,48	2,60	2,70	3,05	3,20
R,S,T,U	Jasa lainnya/ <i>Other Services Activities</i>	2,15	2,18	2,27	2,24	2,07
<b>Produk Domestik Regional Bruto/ <i>Gross Regional Domestic Product</i></b>		<b>100,00</b>	<b>100,00</b>	<b>100,00</b>	<b>100,00</b>	<b>100,00</b>

Catatan/*Note*: \*) Angka Sementara/*Preliminary Figures*\*\*) Angka Sangat Sementara/*Very Preliminary Figures*Sumber/*Source*: Berbagai sensus, survei, dan sumber lain, BPS/*Various census, survey, and other sources, BPS-Statistics Indonesia*

**Tabel**  
**Table** 11.4

**Laju Pertumbuhan Produk Domestik Regional Bruto Atas Dasar Harga Konstan 2010 Menurut Lapangan Usaha di Kabupaten Katingan (persen), 2017–2021**  
***Growth Rate of Gross Regional Domestic Product at 2010 Constant Market Prices by Industry in Katingan Regency (percent), 2017–2021***

	<b>Lapangan Usaha/Industry</b>	<b>2017</b>	<b>2018</b>	<b>2019</b>	<b>2020*</b>	<b>2021**</b>
	(1)	(2)	(3)	(4)	(5)	(6)
A	Pertanian, Kehutanan, dan Perikanan/ <i>Agriculture, Forestry, and Fishing</i>	3,21	6,31	6,57	-2,25	2,35
B	Pertambangan dan Penggalian / <i>Mining and Quarrying</i>	7,99	-4,77	-11,05	-31,91	-22,97
C	Industri Pengolahan/ <i>Manufacturing</i>	7,44	8,21	9,57	0,17	3,07
D	Pengadaan Listrik dan Gas / <i>Electricity and Gas</i>	3,40	9,38	4,09	9,16	4,49
E	Pengadaan Air, Pengelolaan Sampah, Limbah, dan Daur Ulang/ <i>Water supply, Sewerage, Waste Management and Remediation Activities</i>	4,33	4,72	3,21	10,59	10,61
F	Konstruksi/ <i>Construction</i>	9,49	8,79	5,03	-8,67	8,41
G	Perdagangan Besar dan Eceran; Reparasi Mobil dan Sepeda Motor/ <i>Wholesale and Retail Trade; Repair of Motor Vehicles and Motorcycles</i>	8,19	9,49	6,35	-0,75	1,17
H	Transportasi dan Pergudangan/ <i>Transportation and Storage</i>	7,42	8,47	7,70	-0,50	11,02
I	Penyediaan Akomodasi dan Makan Minum/ <i>Accommodation and Food Service Activities</i>	8,59	8,75	8,71	-1,90	7,24
J	Informasi dan Komunikasi/ <i>Information and Communication</i>	4,96	6,43	11,54	19,74	11,48

Lanjutan Tabel/Continued Table 11.4

	Lapangan Usaha/Industry	2017	2018	2019	2020*	2021**
	(1)	(2)	(3)	(4)	(5)	(6)
K	Jasa Keuangan dan Asuransi/ <i>Financial and Insurance Activities</i>	5,10	2,83	8,41	14,22	8,60
L	Real Estat/ <i>Real Estate Activities</i>	8,69	8,34	8,01	-2,55	-10,15
M,N	Jasa Perusahaan/ <i>Business Activities</i>	4,87	5,84	7,24	-10,92	0,73
O	Administrasi Pemerintahan, Pertahanan dan Jaminan Sosial Wajib/ <i>Public Administration and Defence; Compulsory Social Security</i>	6,71	8,47	6,57	-2,40	6,98
P	Jasa Pendidikan/ <i>Education</i>	7,97	7,76	8,62	5,47	3,91
Q	Jasa Kesehatan dan Kegiatan Sosial/ <i>Human Health and Social Work Activities</i>	8,29	8,87	8,97	12,01	6,92
R,S,T,U	Jasa lainnya/ <i>Other Services Activities</i>	7,49	7,57	9,18	-1,45	0,58
	<b>Produk Domestik Regional Bruto/ Gross Regional Domestic Product</b>	<b>6,56</b>	<b>6,59</b>	<b>5,81</b>	<b>-3,25</b>	<b>2,90</b>

Catatan/Note: \*) Angka Sementara/ Preliminary Figures

\*\*) Angka Sangat Sementara/ Very Preliminary Figures

Sumber/Source: Berbagai sensus, survei, dan sumber lain, BPS/Various census, survey, and other sources, BPS-Statistics Indonesia

**Tabel** 11.5  
**Table****Produk Domestik Regional Bruto Atas Dasar Harga Berlaku Menurut Jenis Pengeluaran di Kabupaten Katingan (miliar rupiah), 2017–2021*****Gross Regional Domestic Product at Current Market Prices by Type of Expenditure in Katingan Regency (billion rupiahs), 2017–2021***

Pengeluaran	2017	2018	2019	2020*	2021**
(1)	(2)	(3)	(4)	(5)	(5)
Pengeluaran Konsumsi Rumah Tangga <i>Household Consumption Expenditure</i>	3.457,92	3.758,48	4.240,05	4.570,95	4.833,88
Pengeluaran Konsumsi LNPRT/LNPRT <i>NPISH Consumption Expenditure</i>	75,16	86,97	99,34	110,23	118,94
Pengeluaran Konsumsi Pemerintah <i>Government Consumption Expenditure</i>	1.092,75	1.240,37	1.337,03	1.419,31	1.552,72
Pembentukan Modal Tetap Bruto <i>Gross Fixed Capital Formation</i>	3.158,57	3.566,25	3.865,73	3.815,63	4.107,63
Perubahan Inventori <i>Changes in Inventories</i>	32,25	26,74	25,30	- 2,00	1,59
Net Ekspor Barang dan Jasa <i>Net Exports of Goods and Services</i>	- 1.011,06	- 1.152,62	- 1.343,70	- 1.607,64	- 1.535,55
<b>Produk Domestik Bruto</b> <b><i>Gross Domestic Product</i></b>	<b>6.805,60</b>	<b>7.526,20</b>	<b>8.223,73</b>	<b>8.306,48</b>	<b>9.079,21</b>

Catatan/Note: \*) Angka Sementara/ *Preliminary Figures*\*\*) Angka Sangat Sementara/ *Very Preliminary Figures*

Sumber/Source: Berbagai sensus, survei, dan sumber lain, BPS/Various census, survey, and other sources, BPS-Statistics Indonesia



**Tabel**  
**Table** 11.6

**Produk Domestik Regional Bruto Atas Dasar Harga Konstan 2010 Menurut Jenis Pengeluaran di Kabupaten Katingan (miliar rupiah), 2017–2021**

**Gross Regional Domestic Product at 2010 Constant Market Prices by Type of Expenditure in Katingan Regency (billion rupiahs), 2017–2021**

Pengeluaran	2017	2018	2019	2020*	2021**
(1)	(2)	(3)	(4)	(5)	(6)
Pengeluaran Konsumsi Rumah Tangga <i>Household Consumption Expenditure</i>	2.372,80	2.510,85	2.698,45	2.794,34	2.841,50
Pengeluaran Konsumsi LNPRT/LNPRT <i>NPISH Consumption Expenditure</i>	52,87	57,63	62,69	66,37	68,30
Pengeluaran Konsumsi Pemerintah <i>Government Consumption Expenditure</i>	764,48	832,82	876,04	859,18	901,40
Pembentukan Modal Tetap Bruto <i>Gross Fixed Capital Formation</i>	2.069,11	2.233,13	2.347,91	2.218,42	2.265,13
Perubahan Inventori <i>Changes in Inventories</i>	15,03	12,49	12,39	- 0,86	0,61
Net Ekspor Barang dan Jasa <i>Net Exports of Goods and Services</i>	- 743,21	- 817,29	- 887,25	- 993,15	- 989,46
<b>Produk Domestik Bruto</b> <b>Gross Domestic Product</b>	<b>4.531,08</b>	<b>4.829,63</b>	<b>5.110,22</b>	<b>4.944,31</b>	<b>5.087,48</b>

Catatan/Note: \*) Angka Sementara/ Preliminary Figures

\*\*) Angka Sangat Sementara/ Very Preliminary Figures

Sumber/Source: Berbagai sensus, survei, dan sumber lain, BPS/Various census, survey, and other sources, BPS-Statistics Indonesia

**Tabel**  
**Table** 11.7**Distribusi Persentase Produk Domestik Regional Bruto Atas Dasar Harga Berlaku Menurut Jenis Pengeluaran, 2017–2021****Percentage Distribution of Gross regional Domestic Product at Current Market Prices by Type of Expenditure, 2017–2021**

<b>Pengeluaran</b>	<b>2017</b>	<b>2018</b>	<b>2019</b>	<b>2020*</b>	<b>2021**</b>
(1)	(2)	(3)	(4)	(5)	(6)
Pengeluaran Konsumsi Rumah Tangga <i>Household Consumption Expenditure</i>	50,81	49,94	51,56	55,03	53,24
Pengeluaran Konsumsi LNPRT/LNPRT <i>NPISH Consumption Expenditure</i>	1,10	1,16	1,21	1,33	1,31
Pengeluaran Konsumsi Pemerintah <i>Government Consumption Expenditure</i>	16,06	16,48	16,26	17,09	17,10
Pembentukan Modal Tetap Bruto <i>Gross Fixed Capital Formation</i>	46,41	47,38	47,01	45,94	45,24
Perubahan Inventori <i>Changes in Inventories</i>	0,47	0,36	0,31	-0,02	0,02
Net Ekspor Barang dan Jasa <i>Net Exports of Goods and Services</i>	-14,86	-15,31	-16,34	-19,35	-16,91
<b>Produk Domestik Bruto</b> <b>Gross Domestic Product</b>	<b>100,00</b>	<b>100,00</b>	<b>100,00</b>	<b>100,00</b>	<b>100,00</b>

Catatan/Note: \*) Angka Sementara/ Preliminary Figures

\*\*) Angka Sangat Sementara/ Very Preliminary Figures

Sumber/Source: Berbagai sensus, survei, dan sumber lain, BPS/Various census, survey, and other sources, BPS-Statistics Indonesia

**Tabel**  
**Table** 11.8**Laju Pertumbuhan Produk Domestik Regional Bruto Atas Dasar Harga Konstan 2010 Menurut Jenis Pengeluaran, 2017–2021*****Growth rate of Gross Regional Domestic Product at 2010 Constant Market Prices by Type of Expenditure, 2017–2021***

<b>Pengeluaran</b>	<b>2017</b>	<b>2018</b>	<b>2019</b>	<b>2020*</b>	<b>2021**</b>
(1)	(2)	(3)	(4)	(5)	(6)
Pengeluaran Konsumsi Rumah Tangga Household Consumption Expenditure	50,81	49,94	51,56	55,03	53,24
Pengeluaran Konsumsi LNPR/ LNPR NPISH Consumption Expenditure	1,10	1,16	1,21	1,33	1,31
Pengeluaran Konsumsi Pemerintah Government Consumption Expenditure	16,06	16,48	16,26	17,09	17,10
Pembentukan Modal Tetap Bruto Gross Fixed Capital Formation	46,41	47,38	47,01	45,94	45,24
Perubahan Inventori Changes in Inventories	0,47	0,36	0,31	-0,02	0,02
Net Ekspor Barang dan Jasa Net Exports of Goods and Services	-14,86	-15,31	-16,34	-19,35	-16,91
<b>Produk Domestik Bruto</b> <b>Gross Domestic Product</b>	<b>100,00</b>	<b>100,00</b>	<b>100,00</b>	<b>100,00</b>	<b>100,00</b>

Catatan/Note: \*) Angka Sementara/ Preliminary Figures

\*\*) Angka Sangat Sementara/ Very Preliminary Figures

Sumber/Source: Berbagai sensus, survei, dan sumber lain, BPS/Various census, survey, and other sources, BPS-Statistics Indonesia

12

# Perbandingan Antar Kabupaten/Kota

Regional Comparison

## Peringkat Kabupaten Katingan di Provinsi Kalimantan Tengah

Katingan County Ranking in Central Kalimantan Province

6

### Jumlah Penduduk Tertinggi di Kalimantan Tengah

Highest Population in Central Kalimantan

163.099 Jiwa

6

### Jumlah Penduduk Miskin Tertinggi di Kalimantan Tengah

Highest Number of Poor People in Central Kalimantan

9,15 Ribu Jiwa

11

### Indeks Pembangunan Manusia Tertinggi di Kalimantan Tengah

Highest Human Development Index in Central Kalimantan

68,89

12

### Indeks Kemahalan Konstruksi Tertinggi di Kalimantan Tengah

Highest Construction Cost Index in Central Kalimantan

96,50

11

### Produktivitas Padi Tertinggi di Kalimantan Tengah

Highest Paddy Productivity in Central Kalimantan

2.657



**PENJELASAN TEKNIS**

1. **Sumber data** yang digunakan dalam bab ini berasal dari Badan Pusat Statistik Republik Indonesia (BPS- RI)
2. **Indeks Harga Konsumen (IHK)** yang merupakan indikator inflasi di Indonesia Sejak Januari 2014 IHK dihitung berdasarkan Survei Biaya Hidup (SBH) di 82 kota tahun 2012 yang mencakup sekitar 225–462 komoditas
3. **Penghitungan statistik neraca regional** yang digunakan di sini mengikuti buku petunjuk yang diterbitkan oleh Perserikatan Bangsa Bangsa yang dikenal sebagai "Sistem Neraca Nasional" Namun, penerapan statistik neraca regional tersebut telah disesuaikan dengan kondisi sosial ekonomi Kalimantan Tengah
4. **Produk Domestik Regional Bruto (PDRB)** pada tingkat regional (provinsi) menggambarkan kemampuan suatu wilayah untuk menciptakan output (nilai tambah) pada suatu waktu tertentu Untuk menyusun PDRB digunakan 2 pendekatan yaitu Lapangan Usaha dan Pengeluaran PDRB dari sisi lapangan usaha merupakan penjumlahan seluruh komponen nilai tambah bruto yang mampu diciptakan oleh sektor-sektor ekonomi atas berbagai aktivitas produksinya Sedangkan dari sisi penggunaan menjelaskan

**TECHNICAL NOTES**

1. **Source of data** used in this chapter comes from the BPS Statistics Indonesia (BPS-RI)
2. **Consumer Price Index (CPI)** is the indicator of inflation in Indonesia Since January 2014, the CPI has been developed from the 2012 Cost of Living Survey (CLS) of 82 cities which is covering 225–462 commodities
3. **Calculation of regional accounts statistics** which is used here follows the user guide published by the United Nations known as the "System of National Accounts" However, the application of regional account statistics has been adjusted to the socio-economic conditions of Kalimantan Tengah
4. **Gross Regional Domestic Product (GRDP)** at the regional level (provinces) is the basic measure of the value added arising from economic To compile these statistics, two approaches have been used, i e "production approach" and " expenditure approach" The first approach is to measure value added produced by various kinds of economic activities, while the second approach is to measure final uses o the country's output In other words, GRDP is the sum fo total value added produced by all economic industries (activities) and the way of using it

tentang penggunaan dari nilai tambah tersebut

5. **Penduduk miskin** adalah penduduk yang memiliki rata-rata pengeluaran per kapita per bulan di bawah Garis Kemiskinan
  6. **Indeks Pembangunan Manusia (IPM)** adalah ukuran ringkas rata-rata capaian/keberhasilan dimensi utama pembangunan manusia yaitu: umur panjang dan hidup sehat, mempunyai pengetahuan, dan memiliki standar hidup yang layak
  7. **Indeks Pembangunan Gender (IPG)** adalah indikator untuk mengukur pencapaian dimensi dan variabel yang sama seperti IPM, tetapi mengungkapkan ketidakadilan pencapaian laki-laki dan perempuan.
  8. **Indeks Pemberdayaan Gender (IDG)** adalah Indikator yang menunjukkan apakah perempuan dapat memainkan peranan aktif dalam kehidupan ekonomi dan politik.
5. **Poor person** is a person whose expenditure per capita per month is below the poverty line
  6. **The Human Development Index (HDI)** is a summary measure of average in key dimension of human development: a long and healthy life, being knowledgeable, and have decent standard of living
  7. **Gender Development Index (GDI)** is an indicator to measure the achievement of the same dimensions and variables as HDI, but it reveals the inequality of achievement of men and women.
  8. **Gender Empowerment Index (GEI)** is an indicator that shows whether women can play an active role in economic and political life.

**ULASAN**

Kabupaten Katingan merupakan salah satu Kabupaten pemekaran dari Kabupaten Kotawaringin Timur.

Jumlah penduduk Kabupaten Katingan merupakan ke-enam terbanyak dibandingkan 14 kabupaten/kota lainnya di Provinsi Kalimantan Tengah.

Peningkatan kualitas sumber daya manusia di Kabupaten Katingan adalah hal yang perlu diperhatikan oleh pemerintah. Data menunjukkan bahwa Indeks Pembangunan Manusia di Kabupaten Katingan menduduki peringkat 11 dari 14 kabupaten/kota di Kalimantan Tengah.

Jumlah penduduk miskin di Kabupaten Katingan tahun 2021 mengalami peningkatan dibanding tahun sebelumnya. Kabupaten Katingan berada pada posisi ke – 6 penduduk miskin terbanyak di Kalimantan Tengah.

**DESCRIPTION**

*Katingan Regency is one of the regencies of East Kotawaringin Regency.*

*The population of Katingan Regency is the sixth highest compared to 14 other districts / cities in Central Kalimantan Province.*

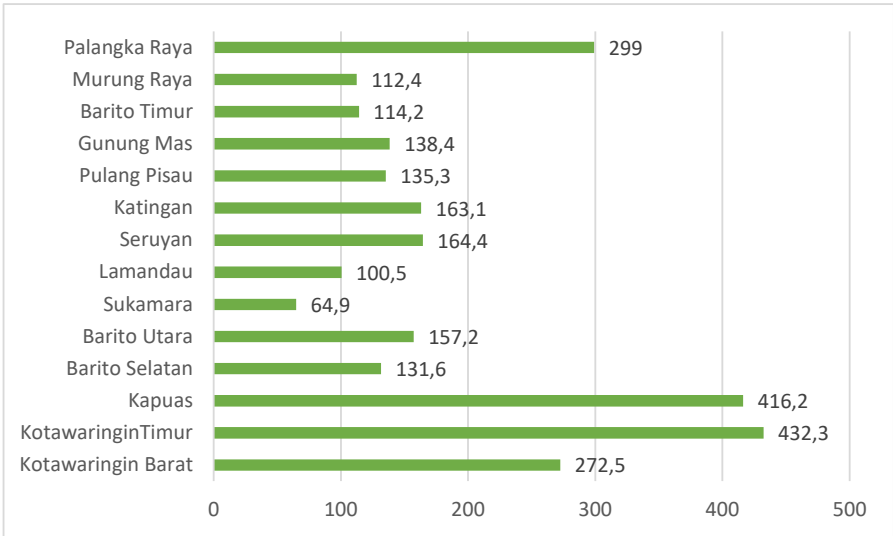
*Improving the quality of human resources in Katingan Regency is something that the government needs to pay attention to. The data shows that the Human Development Index in Katingan Regency ranks 11th out of 14 districts / cities in Central Kalimantan.*

*The number of poor people in Katingan Regency has been increased compared to the previous year. Katingan Regency is in the 6th position of the poorest population in Central Kalimantan.*



**Gambar**  
**Figures** 12.1

**Jumlah Penduduk Miskin Menurut Kabupaten/Kota di  
Provinsi Kalimantan Tengah (ribu), 2021**  
**Number of Poor People by Regency/Municipality in  
Kalimantan Tengah Province (thousand), 2021**



Sumber/Source: BPS, Survei Sosial Ekonomi Nasional/BPS-Statistics Indonesia, National Socioeconomic Survey

**Tabel**  
**Table** 12.1**Jumlah Penduduk Menurut Kabupaten/Kota di Provinsi Kalimantan Tengah (ribu), 2017–2021**  
**Population by Regency/Municipality in Kalimantan Tengah Province(thousand), 2017–2021**

Kabupaten/Kota Regency/Municipality	2017 <sup>1</sup>	2018 <sup>1</sup>	2019 <sup>1</sup>	2020 <sup>2</sup>	2021 <sup>3</sup>
(1)	(2)	(3)	(4)	(5)	(6)
<b>Kabupaten/Regency</b>					
Kotawaringin Barat	295,3	304,1	312,9	270,4	272,5
Kotawaringin Timur	446,1	456,4	466,4	428,9	432,3
Kapuas	353,8	356,4	358,8	410,4	416,2
Barito Selatan	134,5	135,7	136,8	131,1	131,6
Barito Utara	129,3	130,0	130,7	154,8	157,2
Sukamara	59,8	62,0	64,3	63,5	64,9
Lamandau	78,3	80,5	82,7	97,6	100,5
Seruyan	190,0	197,8	205,9	162,9	164,4
Katingan	165,3	167,7	170,0	162,2	163,1
Pulang Pisau	126,2	126,7	127,1	134,5	135,3
Gunung Mas	115,0	117,5	119,9	135,3	138,4
Barito Timur	120,2	123,6	126,9	113,2	114,2
Murung Raya	115,6	118,2	120,8	111,5	112,4
<b>Kota/Municipality</b>					
Palangka Raya	275,7	283,6	291,7	293,5	299,0
<b>Kalimantan Tengah</b>	<b>2 605,3</b>	<b>2 660,2</b>	<b>2 714,9</b>	<b>2 670,0</b>	<b>2 702,2</b>

Sumber/Source: <sup>1</sup>Proyeksi Penduduk Kabupaten/Kota Provinsi Kalimantan Tengah 2010–2020, BAPPENAS, BPS dan UNFPA/*Population Projection of Regency / Municipality in Kalimantan Tengah Province 2010–2020, BAPPENAS, BPS dan UNFPA*

<sup>2</sup>BPS, Sensus Penduduk (SP) 2020/*BPS-Statistics Indonesia, 2020 Population Census*

<sup>3</sup>Proyeksi Penduduk Interim BPS 2021–2023/ *BPS Interim Population Projection 2021–2023*

**Tabel**  
**Table** 12.2

**Jumlah Penduduk Menurut Jenis Kelamin dan Rasio Jenis Kelamin Menurut Kabupaten/Kota di Provinsi Kalimantan Tengah (ribu), 2021**  
**Population by Sex and Sex Ratio Regency/Municipality in Kalimantan Tengah Province(thousand), 2021**

Kabupaten/Kota Regency/Municipality	Laki-laki Male	Perempuan Female	Jumlah Total	Rasio Jenis Kelamin Sex Ratio
	(2)	(3)	(4)	(5)
<b>Kabupaten/Regency</b>				
Kotawaringin Barat	141,6	131,0	272,5	108
KotawaringinTimur	224,2	208,0	432,3	108
Kapuas	214,8	201,4	416,2	107
Barito Selatan	67,3	64,3	131,6	105
Barito Utara	81,7	75,6	157,2	108
Sukamara	34,1	30,8	64,9	111
Lamandau	53,7	46,9	100,5	115
Seruyan	86,9	77,4	164,4	112
Katingan	84,7	78,4	163,1	108
Pulang Pisau	70,6	64,8	135,3	109
Gunung Mas	72,9	65,5	138,4	111
Barito Timur	58,6	55,6	114,2	105
Murung Raya	58,4	54,1	112,4	108
<b>Kota/Municipality</b>				
Palangkaraya	152,1	146,9	299,0	104
<b>Kalimantan Tengah</b>	<b>1 401,6</b>	<b>1 300,6</b>	<b>2 702,2</b>	<b>108</b>

Sumber/Source: Proyeksi Penduduk Interim BPS 2021-2023/ BPS Interim Population Projection 2021-2023

**Tabel**  
**Table** 12.3

**Laju Pertumbuhan Produk Domestik Regional Bruto Atas Dasar Harga Konstan 2010 Menurut Kabupaten/Kota di Provinsi Kalimantan Tengah (persen), 2017–2021**  
**Rate of Growth of Gross Regional Domestic Products at Constant 2010 Prices by Regency/Municipality in Kalimantan Tengah Province(percent), 2017–2021**

Kabupaten/Kota Regency/Municipality	2017	2018	2019	2020*	2021**
(1)	(2)	(3)	(4)	(5)	(6)
<b>Kabupaten/Regency</b>					
Kotawaringin Barat	6,80	6,48	5,79	0,98	5,61
Kotawaringin Timur	7,94	6,92	7,10	-3,06	2,10
Kapuas	7,62	7,01	7,16	-1,04	4,71
Barito Selatan	5,44	5,12	4,96	-2,90	2,03
Barito Utara	6,01	5,95	5,42	-2,24	2,82
Sukamara	6,27	6,17	6,06	1,98	4,74
Lamandau	6,70	6,85	6,87	1,85	4,01
Seruyan	5,18	5,21	5,09	-2,23	2,12
Katingan	6,56	6,59	5,81	-3,25	2,90
Pulang Pisau	5,83	5,94	6,36	2,68	3,24
Gunung Mas	6,63	6,87	7,21	3,39	5,09
Barito Timur	5,98	5,71	5,45	-2,73	2,97
Murung Raya	5,87	5,61	5,94	-2,45	4,40
<b>Kota/Municipality</b>					
Palangka Raya	6,99	7,14	7,17	-2,85	4,32
<b>Kalimantan Tengah</b>	<b>6,73</b>	<b>5,61</b>	<b>6,12</b>	<b>-1,41</b>	<b>3,40</b>

Catatan/Note: \*) Angka Sementara/ Preliminary Figures

\*\*) Angka Sangat Sementara/ Very Preliminary Figures

Sumber/Source: BPS dan sumber lain/BPS-Statistics Indonesia and other sources

**Tabel**  
**Table** 12.4

**Jumlah Penduduk Miskin Menurut Kabupaten/Kota di  
Provinsi Kalimantan Tengah (ribu), 2017–2021**  
**Number of Poor Population by Regency/Municipality in  
Kalimantan Tengah Province(thousand), 2017–2021**

Kabupaten/Kota Regency/Municipality	2017	2018	2019	2020	2021
(1)	(2)	(3)	(4)	(5)	(6)
<b>Kabupaten/Regency</b>					
Kotawaringin Barat	13,27	12,9	12,76	11,46	12,29
KotawaringinTimur	27,7	28,2	27,38	26,64	27,06
Kapuas	18,8	18,52	18,23	18,17	19,45
Barito Selatan	5,95	6,16	5,99	6,12	6,42
Barito Utara	6,72	6,5	6,46	6,78	7,4
Sukamara	1,99	1,96	2,01	2,13	2,38
Lamandau	2,74	2,52	2,47	2,61	2,92
Seruyan	14,04	14,56	14,66	14,53	15,07
Katingan	9,51	8,73	8,51	8,23	9,15
Pulang Pisau	6,54	5,71	5,39	5,21	5,43
Gunung Mas	6,67	5,96	5,86	5,78	6,3
Barito Timur	8,56	8,05	7,97	7,88	8,02
Murung Raya	6,75	7,39	7,21	7,18	7,31
<b>Kota/Municipality</b>					
Palangka Raya	9,91	9,78	9,69	10,23	10,86
<b>Kalimantan Tengah</b>	<b>139,16</b>	<b>136,93</b>	<b>134,59</b>	<b>132,94</b>	<b>140,04</b>

Sumber/Source: BPS, Survei Sosial Ekonomi Nasional/BPS-Statistics Indonesia, National Socioeconomic Survey

**Tabel**  
**Table** 12.5**Indeks Pembangunan Manusia Menurut Kabupaten/Kota  
di Provinsi Kalimantan Tengah, 2017–2021**  
*Human Development Index by Regency/Municipality in  
Kalimantan Tengah Province, 2017–2021*

Kabupaten/Kota Regency/Municipality	2017	2018	2019	2020	2021
(1)	(2)	(3)	(4)	(5)	(6)
<b>Kabupaten/Regency</b>					
Kotawaringin Barat	72,11	72,46	72,85	72,87	73,07
Kotawaringin Timur	70,17	70,56	71,16	71,31	71,38
Kapuas	68,04	68,68	69,38	69,48	69,63
Barito Selatan	69,25	69,73	70,10	70,22	70,54
Barito Utara	69,07	69,72	70,52	70,59	70,79
Sukamara	66,98	67,52	67,95	68,03	68,27
Lamandau	69,17	69,70	70,51	70,51	70,58
Seruyan	66,14	67,04	67,57	67,58	67,67
Katingan	67,56	67,91	68,55	68,68	68,89
Pulang Pisau	67,00	67,54	68,34	68,45	68,53
Gunung Mas	69,95	70,23	70,65	70,81	71,03
Barito Timur	70,57	70,82	71,34	71,39	71,47
Murung Raya	67,16	67,56	67,89	67,98	68,12
<b>Kota/Municipality</b>					
Palangka Raya	79,69	80,34	80,77	80,77	80,82
<b>Kalimantan Tengah</b>	<b>69,79</b>	<b>70,42</b>	<b>70,91</b>	<b>71,05</b>	<b>71,25</b>

Sumber/Source: BPS. berbagai sensus, survei, dan sumber lain/BPS-Statistics Indonesia, various census, survey, and other sources

**Tabel**  
**Table** 12.6

**Indeks Pembangunan Gender Menurut Kabupaten/Kota  
di Provinsi Kalimantan Tengah, 2017–2020**  
**Gender Development Index by Regency/Municipality in  
Kalimantan Tengah Province, 2017–2020**

Kabupaten/Kota Regency/Municipality	2017	2018	2019	2020
(1)	(2)	(3)	(4)	(5)
<b>Kabupaten/Regency</b>				
Kotawaringin Barat	91,76	91,76	91,69	91,67
Kotawaringin Timur	87,73	87,74	87,91	88,12
Kapuas	96,59	96,26	95,51	95,35
Barito Selatan	93,02	92,35	92,04	91,92
Barito Utara	85,16	85,89	87,15	87,26
Sukamara	91,24	91,45	90,84	91,01
Lamandau	91,97	91,88	91,90	91,94
Seruyan	88,64	89,46	89,44	89,36
Katingan	85,51	85,70	85,57	85,41
Pulang Pisau	91,70	91,72	92,12	92,06
Gunung Mas	91,74	91,89	92,10	92,09
Barito Timur	88,36	88,41	88,76	88,74
Murung Raya	82,92	83,23	83,41	83,56
<b>Kota/Municipality</b>				
Palangka Raya	94,42	94,66	94,96	95,02
<b>Kalimantan Tengah</b>	<b>88,91</b>	<b>89,13</b>	<b>89,09</b>	<b>89,03</b>

Sumber/Source: BPS. berbagai sensus, survei, dan sumber lain/ BPS-Statistics Indonesia, various census, survey, and other sources

**Tabel**  
**Table** 12.7**Indeks Pemberdayaan Gender Menurut Kabupaten/Kota  
di Provinsi Kalimantan Tengah, 2017–2020**  
*Gender Empowerment Index by Regency/Municipality in  
Kalimantan Tengah Province, 2017–2020*

Kabupaten/Kota Regency/Municipality	2017	2018	2019	2020
(1)	(2)	(3)	(4)	(5)
<b>Kabupaten/Regency</b>				
Kotawaringin Barat	63,31	59,72	64,11	64,53
Kotawaringin Timur	67,87	67,35	67,36	69,52
Kapuas	71,50	75,34	73,81	73,33
Barito Selatan	81,67	83,19	86,33	86,05
Barito Utara	86,20	84,52	85,35	85,02
Sukamara	59,78	65,77	66,33	66,02
Lamandau	54,13	54,98	71,06	71,26
Seruyan	70,13	70,07	62,83	63,20
Katingan	66,87	73,32	66,57	66,36
Pulang Pisau	70,14	74,13	70,36	70,63
Gunung Mas	78,74	82,73	88,91	88,22
Barito Timur	76,46	76,50	82,67	81,98
Murung Raya	66,93	67,38	68,10	68,21
<b>Kota/Municipality</b>				
Palangka Raya	79,94	80,61	78,95	79,12
<b>Kalimantan Tengah</b>	<b>79,36</b>	<b>77,03</b>	<b>83,20</b>	<b>82,41</b>

Sumber/Source: BPS, berbagai sensus, survei, dan sumber lain/ BPS-Statistics Indonesia, various census, survey, and other sources



**Tabel 12.8** Indeks Kemahalan konstruksi (IKK) Menurut Kabupaten/ Kota di Provinsi Kalimantan Tengah, 2017–2021  
**Table** *Construction Cost Index by Regency/Municipality in Kalimantan Tengah Province, 2017–2021*

Kabupaten/Kota Regency/Municipality	2017	2018	2019	2020	2021
(1)	(2)	(3)	(4)	(5)	(6)
<b>Kabupaten/Regency</b>					
Kotawaringin Barat	89,37	100,04	100,41	96,82	101,01
KotawaringinTimur	94,33	98,81	99,79	101,05	97,65
Kapuas	87,27	90,46	93,81	94,10	95,99
Barito Selatan	98,09	105,62	101,80	99,72	94,82
Barito Utara	98,26	102,28	102,01	100,19	100,82
Sukamara	102,88	114,21	112,85	105,68	110,98
Lamandau	96,66	105,95	103,95	101,34	108,86
Seruyan	95,67	98,63	100,71	101,67	107,28
Katingan	94,19	95,89	96,00	93,16	96,50
Pulang Pisau	96,66	101,64	101,17	97,62	97,65
Gunung Mas	99,60	104,09	103,11	101,81	106,23
Barito Timur	93,87	97,17	97,29	96,09	97,17
Murung Raya	114,62	122,34	117,13	108,02	111,12
<b>Kota/Municipality</b>					
Palangka Raya	95,21	99,05	98,92	97,60	96,78
<b>Kalimantan Tengah</b>	<b>97,47</b>	<b>102,31</b>	<b>101,90</b>	<b>99,55</b>	<b>101,47</b>

Sumber/Source: Survei Kemahalan Konstruksi, BPS/Condruction Cost Survey, BPS-Statistics Indonesia

**Tabel**  
**Table** 12.9**Upah Minimum Regional Menurut Kabupaten/Kota di  
Provinsi Kalimantan Tengah (Rp/Bulan), 2017–2021**  
**Minimum Regional Wages by Regency/Municipality in  
Kalimantan Tengah Province (Rp/Month), 2017–2021**

<b>Kabupaten/Kota Regency/Municipality</b>	<b>Upah Minimum Regional (UMR) (Rp/bulan)/ Minimum Regional Wages (Rp/months)</b>				
	<b>2017</b>	<b>2018</b>	<b>2019</b>	<b>2020</b>	<b>2021</b>
(1)	(2)	(3)	(4)	(5)	(6)
<b>Kabupaten/Regency</b>					
Kotawaringin Barat	2 391 470	2 599 767	2 808 528	3 047 533	3 047 533
Kotawaringin Timur	2 347 849	2 552 347	2 757 300	2 991 946	2 991 946
Kapuas	2 273 250	2 471 250	2 669 690	2 909 962	2 909 962
Barito Selatan	2 546 298	2 768 081	2 990 358	3 244 837	3 224 837
Barito Utara	2 506 351	2 724 654	3 048 352	3 307 767	3 307 767
Sukamara	2 418 695	2 629 363	2 845 234	3 088 502	3 088 502
Lamandau	2 418 695	2 622 434	2 884 667	3 130 152	3 130 152
Seruyan	2 382 528	2 590 046	2 839 997	3 193 750	3 193 750
Katingan	2 282 988	2 481 836	2 730 019	2 962 344	2 962 344
Pulang Pisau	2 312 869	2 514 319	2 716 218	2 947 368	2 947 368
Gunung Mas	2 263 314	2 460 448	2 706 493	2 936 816	2 936 816
Barito Timur	2 230 500	2 424 776	2 739 997	2 973 171	2 973 171
Murung Raya	2 497 716	2 715 267	2 940 634	3 205 291	3 205 291
<b>Kota/Municipality</b>					
Palangka Raya	2 300 552	2 500 930	2 701 755	2 931 674	2 931 674

Sumber/Source: Dinas Tenaga Kerja dan Transmigrasi Provinsi Kalimantan Tengah/ *Regional Office of The Manpower and Transmigration of Kalimantan Tengah Province*

**Tabel**  
**Table** 12.10

**Laju Inflasi Bulanan di Kota Palangka raya dan sampit**  
**Menurut Bulan, 2021**  
*Inflation Rate in Palangka Raya and Sampit by Month,*  
*2021*

Bulan Month	Palangka Raya	Sampit
(1)	(2)	(3)
Januari/ <i>January</i>	0,09	0,09
Februari/ <i>February</i>	0,33	-0,02
Maret/ <i>March</i>	0,18	0,04
April/ <i>April</i>	-0,06	0,44
Mei/ <i>May</i>	0,45	0,40
Juni/ <i>June</i>	0,08	0,54
Juli/ <i>July</i>	0,12	0,01
Agustus/ <i>August</i>	-0,14	-0,18
September/ <i>September</i>	0,04	0,17
Oktober/ <i>October</i>	0,21	2,06
November/ <i>November</i>	0,26	0,32
Desember/ <i>December</i>	0,99	0,66

Catatan/Note : Tahun Dasar 2012 = 100 /Base year 2012=100

Sumber/Source: Survei Harga Konsumen Badan Pusat Statistik Provinsi Kalimantan Tengah/ Price Survey BPS - Statistics of Kalimantan Tengah Province

**Tabel**  
**Table** 12.11**Luas Panen, Produksi Padi<sup>1</sup>, dan Produktivitas Menurut Kabupaten/Kota di Provinsi Kalimantan Tengah, 2021**  
**Harvested Area, Production<sup>1</sup>, and Productivity of Paddy by Regency/Municipality in Kalimantan Tengah Province, 2017–2021**

Kecamatan Subdistrict	Luas Panen (ha) Harvested Area (ha)	Produktivitas (ton/ha) Productivity (ton/ha)	Produksi (ton) Production (ton)
(1)	(2)	(3)	(4)
<b>Kabupaten/Regency</b>			
Kotawaringin Barat	124	3,823	474
Kotawaringin Timur	15 416	3,122	48 125
Kapuas	56 122	3,626	203 510
Barito Selatan	1 758	2,709	4 763
Barito Utara	2 235	2,733	6 109
Sukamara	521	3,265	1 701
Lamandau	1 593	4,045	6 443
Seruyan	3 083	2,494	7 690
Katingan	13 125	2,657	34 867
Pulang Pisau	24 694	2,712	66 982
Gunung Mas	451	2,703	1 219
Barito Timur	5 346	3,206	17 139
Murung Raya	843	1,688	1 423
<b>Kota/Municipality</b>			
Palangka Raya	-	-	-
<b>Kalimantan Tengah</b>	<b>125 311</b>	<b>3,196</b>	<b>400 444</b>

Catatan/Notes: <sup>1</sup> Kualitas produksi gabah kering giling/The production is in term of dry unhusked paddy

Sumber/Source: BPS, Laporan Statistik Pertanian (SP) Tanaman Pangan/BPS-Statistics Indonesia, Agriculture Statistics Report of Food Crops





# DATA

## MENCERDASKAN BANGSA

*Enlighten The Nation*



**BADAN PUSAT STATISTIK**  
**KABUPATEN KATINGAN**  
**BPS-Statistic Of Katingan Regency**

Jl. A. Yani Kompleks Perkantoran Kereng Humbang  
Kel. Kasongan Lama, Kec. Katingan Hilir  
Kab. Katingan, 74411  
Homepage : [katingankab.bps.go.id](http://katingankab.bps.go.id) E-mail : [bps6209@bps.go.id](mailto:bps6209@bps.go.id)

